

## PLANOLOGI KHUTANAN

### *2Forestry Planning*

Sesuai dengan **Peraturan Gubernur Sumatera Barat Nomor 104 Tahun 2015 tentang Rincian Tugas Pokok, Fungsi dan Tata Kerja Dinas Kehutanan Provinsi Sumatera Barat**, tugas pokok dan fungsi Bidang Planologi Kehutanan adalah menyiapkan bahan perencanaan inventarisasi hutan, penatagunaan hutan serta mengatur pelaksanaan inventarisasi hutan, menyusun rencana kehutanan, penyiapan pertimbangan pengukuhan hutan dan penatagunaan kawasan hutan, dan menyiapkan bahan kebijaksanaan dan perumusan pelaksanaan kegiatan berdasarkan urusan dan program sesuai ruang lingkup Planologi Kehutanan.

Dalam melaksanakan tugas tersebut bidang planologi kehutanan menyelenggarakan fungsi perumusan dan perencanaan, antara lain menyiapkan rencana jangka panjang. Pengukuhan dan penatagunaan kawasan hutan, pembentukan wilayah pengelolaan dan perubahan kawasan hutan serta inventarisasi sumberdaya hutan dan perpetaan kehutanan.

### **KAWASAN HUTAN**

Kawasan hutan adalah wilayah tertentu yang berupa hutan, yang ditunjuk dan atau ditetapkan oleh pemerintah untuk dipertahankan keberadaannya sebagai hutan tetap. Kawasan hutan perlu ditetapkan untuk menjamin kepastian hukum mengenai status kawasan hutan, letak batas dan luas suatu wilayah tertentu yang sudah ditunjuk sebagai kawasan hutan tetap.

Berdasarkan Undang-undang No. 41 Tahun 1999 tentang Kehutanan, kawasan hutan dibagi kedalam kelompok Hutan Konservasi, Hutan

Lindung dan Hutan Produksi dengan pengertian sebagai berikut:

*In accordance to West Sumatera Governor's Regulation no. 104 in 2015, concerning the role and function of Echelon III and Job's representation of Echelon IV, the role and function of of forestry planning division are preparing forest inventory and forest utilization planning and organizing forest inventory progress, preparing forestry planning and forest spatial plan and also preparing material formulation of policies based on business activities in the scope of forestry planning.*

*In performing its task, forestry planning division had undertaken a number activities among others, preparing long term. Forest spatial plan, periodical forest inventory, establishing forest management area, establishing forest management unit and developing periodical national and regional map on forest.*

### **FOREST AREA**

*Forest area is any particular area determined and or designated by the government to be permanent forest. Such designation is important to maintain the legetimation of forest area status, boundary demarcation and the size of particular areas that have been designed as forest area to be permanent forest..*

*In accordance to the Forestry Regulation No. 41/1999, forest area is categorized as conservation Forest, Protected Forest*

*and Production Forest, for which is defined as the following:*

- Hutan konservasi adalah kawasan hutan dengan ciri khas tertentu, yang mempunyai fungsi pokok pengawetan keanekaragaman tumbuhan dan satwa serta ekosistemnya.
- Hutan Lindung adalah kawasan hutan yang mempunyai fungsi pokok sebagai perlindungan sistem penyangga kehidupan untuk mengatur tata air, mencegah banjir, mengendalikan erosi, mencegah intrusi air laut, dan memelihara kesuburan tanah.
- Hutan produksi adalah kawasan hutan yang mempunyai fungsi pokok memproduksi hasil hutan. Hutan produksi terdiri dari Hutan Produksi Tetap (HP), Hutan Produksi Terbatas (HPT), dan Hutan Produksi yang dapat di konversi (HPK).

Berdasarkan SK Menteri Kehutanan dan Perkebunan RI No. 35/Kpts-II/2015, luas kawasan hutan Provinsi Sumatera Barat 2.342.893,24 Ha dengan rincian:

- Hutan Suaka Alam (termasuk TNKS) seluas ± 769.774,66 Ha
- Hutan Lindung (HL) ± 791,671.00 Ha,
- Hutan Produksi Terbatas (HPT) seluas ± 233,210.58 Ha,
- Hutan Produksi (HP) seluas ± 260,608.00 Ha,
- Hutan Produksi Konversi (HPK) seluas ± 187,629.00 Ha.

### **BATAS KAWASAN HUTAN**

Penataan batas kawasan hutan adalah suatu kegiatan dalam rangka menetapkan batas-batas yang pasti mengenai kawasan hutan berdasarkan fungsi-fungsinya yaitu fungsi hutan konservasi, hutan lindung dan hutan produksi. Pelaksananya dimulai dengan menentukan batas sementara, Selanjutnya deliniasi batas kawasan hutan

didis-kusikan dengan seluruh pihak yang terkait dengan penggunaan lahan

- *Conservation Forest is a forest area having specific characteristic established for the purposes of conservation of animal and plant species and their ecosystem.*
- *Protection Forest is a forest area designated to serve life support system, maintain hydrological system, prevent of flood, erosion control, seawater intrusion, and maintain soil fertility.*
- *Production Forest is a forest area designated mainly to promote sustainable forest production. Production forest is classified as permanent production forest, limited production forest, and convertible production forest.*

*Based on the Decree of Indonesian Forestry and Plantation Ministry No. 35/Kpts-II/2015, forest area of West Sumatera ± 2.342.893,24 as the following:*

- *Sanctuary forest reserve (including TNKS) ± 769.774,66 Ha,*
- *Protection Forest ± 791,671.00 ha,*
- *Limited Protection Forest ± 233,210.58 Ha,*
- *Production Forest ± 260,608.00Ha,*
- *Convertible Production Forest ± 187,629.00 Ha.*

### **FOREST BOUNDARY DEMARCATION**

*Forest boundary demarcation is an activity to determine the definite boundaries of certain forest area in accordance to its function i.e conservation forest, protection forest, and production forest. The proces includes, among others, setting*

*temporary demarcation, public consultation with relevant stakeholders*

dan kemudian disetujui Pemerintah Daerah untuk disahkan oleh Departemen Kehutanan.

Panjang batas kawasan hutan di Provinsi Sumatera Barat adalah  $\pm 11.490,18$  Km, sudah dilaksanakan tata batasnya sepanjang  $\pm 8.835.50$  Km (85 % pendanaannya dibiayai oleh dana dari Kementerian Kehutanan), dan 303.33 Km sudah di tata batas tapi belum ditemukan dokumennya sedangkan sisanya sepanjang  $\pm 2.351,35$  Km belum dilaksanakan tata batas. Kawasan hutan

#### **PERUBAHAN KAWASAN HUTAN**

Perubahan kawasan hutan adalah berubahnya luas kawasan hutan sebagai akibat dari adanya pelepasan kawasan hutan (untuk keperluan non kehutanan), adanya tukar menukar kawasan atau adanya perubahan fungsi hutan.

#### **INVENTARISASI HUTAN**

Inventarisasi hutan adalah kegiatan untuk mengetahui keadaan potensi hutan berupa flora, fauna, sumberdaya manusia dan sosial ekonomi serta potensi budaya masyarakat di dalam dan diluar kawasan hutan.

#### **PENYUSUNAN RENCANA KEHUTANAN**

Pada Tahun 2012 Bidang Planologi Kehutanan melakukan koordinasi dan tindak lanjut penyelesaian Usulan Perubahan fungsi dan status kawasan hutan sebagai bahan dalam penyusunan Rencana Tata Ruang Wilayah Provinsi (RTRWP) Sumatera Barat dan telah menyelesaikan Rencana Kehutanan Tingkat Provinsi (RKTP) Tahun 2012-2031 yang telah ditetapkan dengan

Peraturan Gubernur Sumatera Barat No. 92 Tahun 2012 tanggal 17 Desember 2012.

*And establishment of agreed boundary followed by endorsement by the local government and the Ministry of Forestry.*

*The length limit of forest area in the province of West Sumatra is  $\pm 11490.18$  Km, has been implemented throughout the system limits  $\pm 8.835.50$  Km (85% of funding was financed by a grant from the Ministry of Forestry), and 303.33 Km already in the boundary but has not found the documents while the rest along  $\pm 2.351,35$  Km yet implemented boundaries forest area.*

#### **THE ALTERATION OF FOREST AREAS**

*The alteration of forest areas refer to the change in size of forest area to non forest for other purpose, exchanges of areas and alteration of forest function.*

#### **FOREST INVENTORY**

*Forest inventory is an activity to determine the resources within forest area which may include but not limited to plant, wildlife, social economic, and cultural characteristics.*

#### **FORESTRY PLANS FORMULATION**

*In 2012, Forestry Planning Division has coordinating and follow up completion of the proposed changes in faunction and status of forest area as an ingredient in the preparation of West Sumatra Provincial Spatial Plan and has completed the Provincial Level of Forest Plan (RTRW) 2012-2031 which has been*

*established with West Sumatra Governor Decree No. 92/2012 dated December 17, 2012.*

## **PENGAMANAN DAN**

## **PERLINDUNGAN HUTAN**

### *Security and Forest Protection*

Pengamanan dan Perlindungan hutan merupakan seluruh upaya untuk melindungi ekosistem kawasan serta sumberdaya hutan, melakukan pencegahan dan penanggulangan kebakaran hutan, konservasi kawasan dan keanekaragaman hayati yang terkandung didalamnya, serta mengembangkan wisata alam dan pemanfaatan jasa lingkungan.

Pemberantasan illegal logging dan illegal trading, merupakan kewenangan Daerah yang menjadi prioritas program dan kegiatan Dinas Kehutanan Provinsi Sumatera Barat dalam rangka menekan lajunya kerusakan hutan di Sumatera Barat.

Sesuai dengan UU No. 41/1999, pelaksanaan pengamanan dan perlindungan hutan dilaksanakan oleh polisi khusus kehutanan yang Pembinaan, pengendalian dan peningkatan sumber daya manusianya serta pemenuhan sarana dan prasarana operasionalnya harus diurus secara khusus.

Bidang Pengamanan dan Perlindungan Hutan bertugas menyiapkan bahan Kebijakan, melaksanakan bimbingan dan pembinaan dalam merumuskan pelaksanaan kegiatan pengawasan dan pengendalian pemanfaatan hutan, kawasan hutan dan hasil hutan beserta lingkungan berdasarkan urusan dan program yang sesuai dengan ruang lingkup pengamanan dan perlindungan hutan.

## **ILLEGAL LOGGING**

Pemberantasan illegal logging di Sumatera Barat perlu penanganan serius karena wilayah Provinsi Sumatera Barat termasuk kedalam kategori rawan illegal logging.

*Security and Forest Protection comprise of overall efforts to protect the existence of forest area and its resources, to take preventive and measures against forest fire, to implement forest area and biodiversity conservations and development of ecotourism and enviromental service.*

*Eradication of illegal logging and illegal trading are local authority which become priority programs and activities at West Sumatera Forestry Service in order to surpresses the rush of forest damage in West Sumatera.*

*Pursuant of the law on forestry no. 41/1999, concerning forest security and protection accomplished by special Forestry Rangers, which guidance, control and advancement of human resources including accomplishment of operational's infrastructure had been specially perepared.*

*Division of forest security and protection got tasks to prapare policies, carried out counseling and supervision in formulating monitoring and controlling forest utilization activities and its product based on programs and activities in the scope of forest security and protection.*

## **ILLEGAL LOGGING**

*Eradication of illegal logging in West Sumatra needs a very serious handling because this region had been included into vulnerable category of illegal logging.*

Kegiatan Pengamanan dan Perlindungan hutan baik yang bersifat pencegahan, penindakan maupun penegakan hukum terus ditingkatkan dan dikembangkan dengan pola pendekatan yang mengedepankan partisipasi masyarakat sekitar kawasan hutan dalam bentuk pengamanan dan perlindungan hutan berbasis Nagari (PPHBN).

Perkembangan kasus illegal logging yang ditangani Dinas Kehutanan baik Provinsi maupun Kab/Kota selama 5 (lima) tahun terakhir cenderung mengalami penurunan.

## **KEBAKARAN HUTAN DAN LAHAN**

Faktor lain penyebab kerusakan lingkungan yang dominan adalah adanya kebakaran hutan dan lahan, dari pantauan perkembangan titik api (titik panas) di Sumatera Barat yang tertangkap oleh Citra Satelit NOAA pada tahun 2015 terdikasi adanya penurunan jumlah maupun frekuensinya dibanding tahun sebelumnya. Keterbatasan Sumberdaya Manusia, sarana dan prasarana Pengendalian Kebakaran hutan dan lahan baik ditingkat provinsi maupun kabupaten/kota perlu mendapat perhatian tersendiri.

## **TENAGA PENGAMANAN HUTAN**

Keberhasilan pelaksanaan tugas pengamanan dan perlindungan hutan sangat dipengaruhi oleh jumlah dan kemampuan tenaga pengamanan hutan serta sarana dan prasarana pendukungnya.

Secara umum kondisi Tenaga Pengamanan Hutan di Provinsi Sumatera Barat lima tahun terakhir terus mengalami

penurunan terutama dalam jumlah personil Polisi Kehutanan, Penyuluh Kehutanan dan Penyidik Pegawai Negeri Sipil (PPNS) Kehutanan.  
*into vulnerable category of illegal logging.*

*Forest security and protection activities which based on prevention and law implementation has been continuously improved and established forward approachment that needs more participation from people around community forest to protect its forest based on Nagari .*

*The expansion of illegal logging cases that handled by Provincial Forestry Service including Distric and County for last 5 (five) years tended to decreased.*

## **LAND AND FOREST FIRES**

*Another factors that caused serious environmental damage are land and forest fires which could observed from the increasing of hot spots in West Sumatera that captures by NOAA satelite image in 2015, indicates the reduction of its fequency compare to last year. Limitation of human resources, facilities and infrastructure in contolling land and forest fires both provincial and district/county needs its own attention.*

## **FOREST SECURITIES**

*Prosperity of forest security and protection activities are strongly influenced by quantities and capabilities of forest securities and its supporting infrastructures.*

*In general, condition of forest securities in West Sumatera had been declining last five years, especially the amount of forest rangers, forest extentions and forestry civil*

*servant investigators (PPNS).*

## REHABILITASI HUTAN DAN

## LAHAN

### *Forest and Land Rehabilitation*

Sesuai dengan Peraturan Pemerintah nomor 38 tahun 2007 tentang Pembagian Urusan Pemerintahan antara pemerintah, pemerintah daerah provinsi dan pemerintah kabupaten/ kota, Salah satu kewenangan Pemerintah Provinsi adalah sebagai Penanggungjawab, Pengendali dan Pembinaan kegiatan rehabilitasi hutan dan lahan.

Penanganan lahan kritis selama ini belum sepenuhnya tertampung dalam APBD Provinsi Sumatera Barat dan masih dibiayai dari Dana Pusat melalui program Gerakan Rehabilitasi Hutan dan Lahan (GN RHL).

Pelaksanaan rehabilitasi hutan dan lahan harus dilaksanakan oleh tenaga teknis kehutanan yang harus dikelola secara tersendiri.

Kegiatan utaman Bidang Rehabilitasi Hutan dan Lahan menyiapkan bahan Kebijakan dan perumusan pelaksanaan kegiatan, melaksanakan penyusunan Rencana rehabilitasi hutan serta pengelolaan DAS, memfasilitasi pemberdayaan Masyarakat dalam pemanfaatan hutan rakyat dan pengembangan aneka kehutanan, serta penguatan kelembagaan penyuluhan kehutanan berdasarkan urusan dan Program, sesuai ruang lingkup Rehabilitasi Hutan dan Lahan.

Salah satu langkah untuk mengurangi dan mencegah terjadinya degradasi dan deforestasi hutan di Sumatera Barat maka dilakukan dengan mendorong pelibatan masyarakat secara lebih aktif dalam mengelola hutan melalui “skema perhutanan sosial atau pengelolaan hutan berbasis masyarakat (PHBM)”.

*In accordance to Government Regulation no. 38 in 2007, concerning the distribution of government affairs between government itself, provincial and local government which says one of the provincial authority as a level headedness are controlling and supervise forest and land rehabilitation activities.*

*An action to solve critical land has not fully accomodated in Provincial budgets and its still supported from central funds through Forest and Land Rehabilitation Movement Programs.*

*Implementation of forest and land rehabilitation have to carried out by forestry technical staff that should be managed separately.*

*The core activities of forest and land rehabilitation division are preparing formulation of any kind of policies that related to its activities such as those implementation of forest rehabilitation, controlling watershed, to facilitate people empowerment in using their owned land , development of various forest products and improving its forest extension.*

*One of the measures to reduce and prevent the occurrence of forest degradation and deforestation in West Sumatra then be done by encouraging the involvement of the community more actively in managing the forest through "social forestry schemes or community-based forest management (CBFM).*

Perlebaran adalah kegiatan pemanfaatan dan budidaya lebah dan produk-produknya (madu, jelly, lilin dan hasil lainnya) serta vegetasi penunjangnya untuk memperoleh manfaat yang sebesar-besarnya bagi kepentingan masyarakat dengan memperhatikan aspek kelestariannya.

PS/PHBM dilakukan dalam bentuk memberi akses dan pengembangan kapasitas kepada masyarakat setempat yang berbasis desa/nagari untuk mengelola hutan secara lestari untuk menjamin ketersediaan lapangan kerja serta memecahkan persoalan ekonomi dan sosial.

*SF/CBFM done in the form gives access and capacity building to local community-based village / district to sustainably manage forests to ensure the availability of jobs and solve economic and social problems.*

Tujuan PHBM adalah meningkatkan kesejahteraan masyarakat dan kelestarian hutan melalui pemanfaatan sumber daya alam hutan secara optimal, adil, dan berkelanjutan dengan tetap menjaga kelestarian fungsi hutan dan lingkungan hidup.

*The purpose of CBFM is to improve people's welfare and sustainability through the utilization of forest resources in an optimal, equitable, and sustainable while maintaining the sustainability and environmental functions of forests.*

Bentuk PS/PHBM di Sumatera Barat adalah Hutan Desa/Hutan Nagari (HN/HD), Hutan Kemasyarakatan (HKm), Hutan Tanaman Rakyat (HTR), Hutan Adat (HA) dan Hutan Kemitraan.

*Form of SF / CBFM in West Sumatra is the Village Forest (VF), Community Forest (CF), Community Plantation Forest (CPF), Custom Forest (CF) and Forest Partnership.*

## **LAHAN KRITIS**

Secara keseluruhan lahan kritis di Sumatera Barat diperkirakan seluas ± 333.439 Ha dan sangat kritis 38.947 Ha

## **CRITICAL LAND**

*Overall, critical land in West Sumatra approximately 333.439 Ha and Very Critical 38.947 Ha scattered in 19 regency/city.*

## **PERSUTERAAN ALAM**

Pesuteraan alam adalah bagian kegiatan perhutanan sosial dengan hasil kokon atau benang sutera yang terdiri dari kegiatan penanaman murbei, pembibitan ulat sutera dan pengolahan kokon.

## **NATURAL SILK**

*Natural silk is a part of social forestry activity that produces cocoon or silk yarn consisting mulberry planting, silkworm breeding and cocoon processing.*

## **HUTAN DESA/HUTAN NAGARI**

## **VILLAGE FOREST**

*Apiary is a beekeeping activity and its products such as honey, jelly, bee wax and other related products which can support its vegetation to get the profit as much as possible for public interest.*

*National movement on forest and land rehabilitation is a national resourcefulness to plant trees in each forest land and uninhabited land across the country as a commitment in improving the quality environment for people's prosperity.*

## **GERAKAN NASIONAL REHABILITASI HUTAN DAN LAHAN**

Gerakan nasional rehabilitasi hutan dan lahan adalah gerakan moral secara nasional untuk menanam pohon di setiap kawasan hutan dan lahan kosong sebagai komitmen bangsa untuk meningkatkan kualitas lingkungan hidup dan kesejahteraan masyarakat.

## **COMMUNITY FOREST**

*Community forest is a state forest that managed by local community forest without disrupting its essential function. It's should be organized under the forest sustainability.*

## **NATIONAL MOVEMENT ON FOREST AN LAND REHABILITATION**



## PEMANFAATAN HUTAN

### *Forest Utilization*

Tugas pokok bidang pemanfaatan hutan adalah menyiapkan bahan kebijakan dan perumusan tentang penyelenggaraan pemanfaatan hutan, pembinaan, pengawasan dan pengendalian perizinan usaha kehutanan, produksi hasil hutan dan penatausahaan hasil hutan berdasarkan program yang terdapat dalam ruang lingkup pemanfaatan hutan.

## PRODUKSI HASIL HUTAN

Produksi hasil hutan yang terdapat di Provinsi Sumatera Barat seperti kayu bulat, bahan baku serpih, kayu gergajian, kayu olahan lainnya dan hasil hutan bukan kayu sebagian dipergunakan untuk memenuhi kebutuhan masyarakat.

- **Kayu Bulat**  
Kayu bulat dihasilkan dari hutan alam melalui kegiatan perusahaan pemegang Ijin Usaha Pemanfaatan Hasil Hutan Kayu (IUPHHK), Ijin Pemanfaatan Kayu (IPK) dalam rangka Pembangunan Hutan Tanaman dan kegiatan hutan rakyat.
- **Kayu Gergajian**  
Kayu Gergajian adalah kayu hasil konversi kayu bulat dengan menggunakan mesin gergaji, memiliki bentuk yang teratur dengan sisi sejajar dan sudutnya siku.

- **Kayu Olahan Lainnya**  
Kayu olahan lainnya berupa papan blok, finir, chip, dan bubur kertas, kayu jenis ini walaupun ada dijumpai tetapi belum terdata.

- **Hasil Hutan Bukan Kayu**

Hasil Hutan Bukan Kayu (HHBK) berupa Rotan, Getah Pinus, Kulit Kayu, Damar, Gaharu, Sagu, dll.

*The main activities of forest utility division are preparing formulation of policies about implementation of forest utilization, founding, supervision and controlling forest commercial license, forest's product and forest administration based on forest utilities scope.*

## FOREST'S PRODUCTION

*Forest's production which found in West Sumatera such as Timber, raw materials flakes, sawn timber, other processed wood products and non timber forest product half of its used as to fulfill local needs.*

- **Timber**  
*Timber is produced from several 8sources such as natural forest granted to concessionaires, land clearing activities , in order to develop forest plantation and community forest activity.*
- **Sawn Timber**  
*Sawn timber is a sawmill products that proceed from logs as raw materials with customary forms obtaining parallel sides and right angle to each other.*

- *Other processed wood products*  
*Other processed wood products in the forms of blackboards, veneer, chip wood and pulp, though these types are found but, not yet recorded.*
- *Non Timber Forest Products*  
*Non timber forest products are rattan, turpentine, Garwood, resin, sago, etc.*

Tata usaha hasil hutan meliputi proses administrasi peredaran hasil hutan termasuk didalamnya dokumen yang menyertai hasil hutan yang berupa Surat Keterangan Sahnya Hasil Hutan (SKSHH), Surat Keterangan Asal Usul (SKAU), Faktur Kayu (FK) dll.

### **IJIN USAHA PEMANFAATAN HASIL HUTAN KAYU (IUPHHK)**

IUPHHK adalah segala bentuk usaha yang memanfaatkan dan mengusahakan hasil hutan kayu dengan tidak merusak lingkungan dan tidak mengurangi fungsi pokok hutan. Kegiatan ini hanya dapat dilaksanakan pada areal hutan yang memiliki potensi untuk dilakukan pemanfaatan hasil hutan kayu dan dapat dilaksanakan setelah mendapat izin usaha.

### **LICENSE TO HANDLE BUSINESS OF INDUSTRIAL TIMBER PLANTATION**

*License to handle business of industrial timber plantation is any kind of business that exploiting forest timber product without spoiling environment and its basic functions. This activity only carried out on potential forest areas that could be utilizing its timber products after obtaining the license.*

### **INDUSTRI PRIMER HASIL HUTAN KAYU (IPHHK)**

Industri Hasil Hutan berupa Industri Primer Hasil Hutan Kayu (IPHHK)/ Sawmill baik legal maupun illegal. Perhitungan sementara kapasitas terpasang industri pengolahan kayu yang legal dan sudah didaftar ulang sebanyak 15 unit adalah  $\pm 164.430$  m<sup>3</sup> per tahun (setara dengan 330.000 m<sup>3</sup> kayu bulat dengan asumsi rendemen 50 %). Untuk memenuhi kebutuhan Bahan Baku Industri tersebut baik berupa kayu bulat maupun kayu gergajian masih di datangkan dari luar Provinsi Sumatera Barat yang mengandalkan kepada Produksi Hutan Alam sementara bahan baku lokal sebagian besar dipasok dari kayu rakyat.

### **PRIMARY INDUSTRY OF FOREST TIMBER PRODUCTS**

*Forest timber industry products as primary industry of forest timber products both legal and illegal. Temporary calculation that settled to legal sawmill industry has been recounting as 15 units that  $\pm 164.430$  M<sup>3</sup> per year (equivalent to 330.000 M<sup>3</sup> logs with yield assumption 50%). To fulfill the needs for industry in the form of timber and sawn timber still brought from outside West Sumatera which still relies from natural forest products, while local raw materials supplied from community woods.*

### **TATA USAHA HASIL HUTAN**

## **ADMINISTRATION OF FOREST PRODUCTS**

*Administrative of forest products including circulation documents of forest product such as Validity of forest's certificates, Forest origin certificate, Invoice wood, etc.*

### **PROGRAM DAN KEGIATAN PEMBANGUNAN KEHUTANAN**

#### *Program and Activity Forest Development*

Pelaksanaan Pembangunan kehutanan di tingkat Provinsi Sumatera Barat yang ditunjukkan dalam pencapaian visi “*Pemantapan Fungsi dan Pengelolaan Kawasan Hutan untuk Kesejahteraan Masyarakat*” pada tahun 2015 di implementasikan ke dalam lima kelompok kebijakan yakni:

1. Pemantapan Kawasan Hutan
2. Pengamanan dan Perlindungan hutan serta Mitigasi Perubahan Iklim
3. Percepatan Rehabilitasi Hutan dan Lahan
4. Pemberdayaan Masyarakat Sekitar Hutan
5. Optimalisasi Pemanfaatan Hasil Hutan
6. Pemantapan Perencanaan, Pelaksanaan dan Pengembangan Pembangunan Kehutanan

Untuk merealisasikan kebijakan-kebijakan tersebut pada tahun 2015 ditopang dengan 6 buah program yang terurai pada 31 kegiatan melalui APBD dan 5 Program yang terurai menjadi 29 kegiatan melalui APBN (dekonsentrasi).

Beberapa Program Pembangunan Kehutanan Provinsi Sumatera Barat yang menjadi prioritas di tahun 2015 adalah:

1. Program Gerakan Terpadu Pensejahteraan Petani
2. Program Pemanfaatan Potensi Sumberdaya hutan
3. Program Pengamanan dan Pengendalian Hutan serta Mitigasi Perubahan Iklim
4. Program Rehabilitasi Hutan dan Lahan
5. Program Pemantapan Kawasan Hutan
6. Program Perencanaan dan Pengembangan Hutan

*Implementation of forestry development in West Sumatera that showed by the vision “Consolidation of Functions and Management of Forests for People’s Welfare” in 2009 as implemented in the following policies:*

1. *Strengthening Forest Area*
2. *Security and Protection of Forests and Climate Change Mitigation*
3. *Acceleration of Forest and Land Rehabilitation*
4. *Forest Neighborhood Empowerment*
5. *Optimizing the Utilization of Forest Products*
6. *Strengthening Planning, Implementation and Expansion of Forest Development*

*In 2015, to realize these policies, it’s supported with 6 programs that conversion to 31 activities of local budgets and 5 programs that conversion to 29 activities on state budgets.*

*There are some of forestry development programs in West Sumatera that being a priority in 2015:*

- 1. Integrated Movements of Farmer Welfare Program.*
- 2. Utilization of Forest Resources Program.*
- 3. Safety and Controls of Forest and Climate Change Mitigation.*
- 4. Forest and Land Rehabilitation Program.*
- 5. Stabilization of Forest Program.*
- 6. Planning and Development of Forest Program.*

#### **UPTD PERBENIHAN TANAMAN HUTAN**

Salah satu upaya untuk dapat menyediakan benih yang berkualitas adalah melalui pembangunan dan pengembangan sumber benih, dimana dari sumber benih yang berkualitas baik akan dihasilkan benih yang memiliki kualitas genetik yang lebih baik.

Untuk menjawab tantangan tersebut, pada tahun 2009 Dinas Kehutanan Provinsi Sumatera Barat melalui Keputusan Gubernur Sumatera Barat no. 68 Tahun 2009 telah membentuk unit kerja yang menangani bidang perbenihan tanaman hutan. Unit Pelaksana Teknis Daerah Perbenihan Tanaman Hutan (UPTD Perbenihan Tanaman Hutan) berada dibawah dan bertanggung jawab kepada Kepala Dinas Kehutanan Provinsi Sumatera Barat.

Perbenihan Tanaman Hutan adalah segala sesuatu yang berkaitan dengan pembangunan sumber daya genetik, pemuliaan tanaman hutan, pengadaan

dan peredaran benih dan bibit, dan sertifikasi.

Penyelenggaraan Perbenihan Tanaman Hutan meliputi:

1. Pembangunan Sumber Daya Genetik
2. Pemuliaan Tanaman Hutan
3. Pengadaan Benih, Pengedaran Benih dan Bibit
4. Sertifikasi
5. Pembinaan

#### **BENIH DAN BIBIT TANAMAN HUTAN**

Benih tanaman hutan yang selanjutnya disebut benih adalah bahan tanaman yang berupa bahan generatif (biji) atau bahan vegetatif yang digunakan untuk

#### **GERMINATION FOREST PLANT**

*An effort to provide quality of seed is through the construction and development of seed source, where the source of good quality seed that will produce seeds that have a better genetic quality.*

*To answer those defiance's, in 2009 West Sumatera Forestry Service through West Sumatra Governor ad judgment No. 68 of 2009 has established a working unit which dealing with forest plant seed. Regional Technical Implementation Units of Forest Tree Seed is under and responsible to the Head of West Sumatra Forestry Service.*

*Forest tree seed is things that related to the development of genetic resources, Plants breeding forest, procurement and*

*distribution of seeds and seeding, and certification.*

*Implementation of Forest Plant Seed involve:*

- 1. Development of Genetic Resource*
- 2. Forest Plant Breeding*
- 3. Distribution of Seeds and Seedling*
- 4. Certification*
- 5. Founding*

### **SEEDLINGS OF FOREST PLANTS**

*The seeds of forest plants are hereinafter referred as seed plant material in a form of generative (seed) or vegetative material used for*

mengembangbiakkan tanaman hutan. Sedangkan bibit tanaman hutan yang selanjutnya disebut bibit adalah tumbuhan muda hasil pengembangbiakan secara generative atau secara vegetative.

### **PERSEMAIAN**

Persemaian (Nursery) adalah tempat atau areal untuk kegiatan memproses benih (atau bahan lain dari tanaman) menjadi bibit/semai yang siap ditanam dilapangan. Kegiatan persemaian merupakan kegiatan awal dilapangan dari kegiatan penanaman hutan karena itu sangat penting dan merupakan kunci pertama didalam upaya mencapai keberhasilan penanaman hutan.

### **PRASARANA PERBENIHAN**

Prasarana perbenihan/pembibitan adalah kelembagaan yang dimiliki oleh Pemerintah Daerah Provinsi, Kabupaten/Kota yaitu UPTD perbenihan/pembibitan. Prasarana yang dibutuhkan sangat luas dan sesuai dengan kebutuhan daerah setempat

seperti Green House, Areal Naungan, Meja Tabur, Bak Tabur, Back Spaya, Hand Spaya, Perbaikan Gudang, lantai jemur, alat processing benih, pagar, serta pengadaan alsintan penunjangnya seperti alat pengolahan tanah, pompa air irigasi, alat pengendalia hama penyakit dan lainnya.

### **PENANGKAR BIBIT TANAMAN**

Penangkar Bibit Tanaman Hutan adalah usaha pengadaan bibit komoditas kehutanan baik yang dipakai maupun yang diperjual belikan secara komersial.

*plant breeding forest. While the seeds of forest plants hereinafter referred as the results of seedling young plants breeding in a generative or vegetative.*

### **NURSERY**

*Nursery is a place for processing seed (or other material from plants) into a seed/seedling that ready to be planted in the soil. Nursery activities is an early activity in the field of forest planting because it is very important and the first key in efforts to achieve the success of forest planting.*

### **GERMINATION FACILITIES**

*Germination or Nursery facilities is held by Regional Government which is UPTD Seed/Seedling at Regency/City. Facilities needed were very broad and in accordance with local needs such as: Green House, Shade area, Sow table, Tub Sow, Back Spaya, Hand Spaya,*

*Improvement warehouse, drying floor, Benih Processing Tools, Fence ,and also procurement of machinery supporting ground processing tools, irrigation water pump, pest and disease control tool and etc.*

### **FOREST SEED BREEDER**

*Forest seed breeder is a bussiness of seeding forestry commodities used in traded commercially.*

f. SD 0 Orang

Dari Jumlah tersebut diatas 1 Orang menjabat Eselon II, 6 Orang mengemban eselon III dan 18 orang eselon IV, 64 orang Tenaga Teknis Non Kehutanan dan 17 Orang Polisi Kehutanan.

Pada perkembangannya jumlah pegawai Dinas Kehutanan Provinsi Sumatera Barat cenderung mengalami penurunan yang disebabkan oleh adanya perpindahan pegawai kedaerah lain atau instansi lain, juga karena adanya pegawai yang memasuki masa purna bhakti sementara jumlah pegawai baru yang masuk hampir tidak ada.

### **SUMBER DAYA MANUSIA**

#### *Human Resources*

Keberhasilan usaha pembangunan kehutanan sangat dipengaruhi oleh ketersediaan Sumber Daya Manusia baik dalam jumlah maupun kualitasnya.

*The prosperity of forestry development is strongly influenced by accessibility of human resources both in its quantity and quality.*

Secara keseluruhan jumlah personil yang dimiliki oleh Dinas Kehutanan Propinsi Sumatera Barat adalah 132 Orang yang terdiri atas:

*Overall, the whole personnel that owned by West Sumatera Forestry Service are 132 of people consisting :*

- a. Pasca Sarjana sebanyak 21 Orang
- b. Sarjana sebanyak 42 Orang
- c. SKMA sebanyak 12 orang
- d. Sekolah Menengah Non kehutanan sebanyak 59 Orang
- e. SMP 8 Orang

- a. 21 Magister Degree
- b. 42 Bachelor Degree
- c. 12 Forestry High School
- d. 59 Non-Forestry High School
- e. 8 Junior High School

*f. 0 Elementary School*

*From the lists above, 1 Echelon II, 5 Echelon III and 15 Echelon IV, 64 Non-Forestry Technical Staff, and 17 Forestry Rangers.*

*In the progression of its employer, West Sumatera Forestry Service tend to decline caused of transfer of employee to other distric or agencies, and some of the employee entered pension period while the number of new employee almost nothing.*

- g. Alat Komunikasi
- h. Perlengkapan Gedung/kantor
- i. Peralatan Gedung/Kantor
- j. Komputer/notebook
- k. Peralatan Teknis Kehutanan
- l. Mobil Pemadam Kebakaran
- m. Mobil Patroli
- n. Kendaraan Operasional
- o. Fasilitas Internet/Website dll

Secara umum perkembangan volume sarana dan prasarana yang dimiliki oleh Dinas Kehutanan Provinsi Sumatera Barat cenderung mengalami penurunan yang disebabkan oleh penyerahan sarana dan prasarana ke Kabupaten/ Kota, lelang dan kerusakan.

*SARANA DAN PRASARANA  
Infrastructure and Facilities*

Dalam menunjang pelaksanaan tugas pokok dan fungsi organisasi Dinas Kehutanan Provinsi Sumatera Barat dilengkapi dengan sarana dan prasarana yang berupa:

*In supporting all duties and function at West Sumatera Forestry service, it has equipped with infrastructure such as:*

- a. Gedung Kantor
  - b. Rumah Jabatan
  - c. Mushola
  - d. Sarana Olah Raga
  - e. Gudang
  - f. Garase
- a. *Office Building*
  - b. *Home Office*
  - c. *Mosque*
  - d. *Sports Facilities*
  - e. *Warehouse*
  - f. *Garage*

- g. *Communication Equipment*
- h. *Office Equipment*
- i. *Office Tools*
- j. *Computer/Notebook*
- k. *Forestry Technical Equipment*
- l. *Fire Truck*
- m. *Patrol Cars*
- n. *Operational Vehicles*
- o. *Internet Facilities, etc.*

*In general, the improvement facilities and infrastructure that owned by West Sumatera Forestry Service has tend to decrease due to the transfer to district/county, and also in auctions and its damaged.*

## ANGARAN

### *Buget*

Pembiayaan dan Belanja Dinas Kehutanan Provinsi Sumatera Barat berasal dari dua sumber yakni:

- a. Anggaran Pendapatan dan Belanja Daerah Provinsi Sumatera Barat (APBD),
- b. Anggaran Pendapatan dan Belanja Negara (APBN) dalam bentuk Dana Dekonsentrasi.

Pembiayaan yang bersumber APBD berupa Dokumen Pelaksanaan Anggaran Satuan Kerja Perangkat Daerah (DPA-SKPD) terdiri atas:

- a. Belanja Tidak Langsung yang berupa gaji dan tunjangan.
- b. Belanja Langsung Pokok dan
- c. Belanja Langsung Kegiatan

Pembiayaan yang bersumber APBN berupa Daftar Isian Pelaksanaan Anggaran (DIPA) yang terbagi atas:

- a. DIPA Bagian Anggaran 029 Satker Dinas Kehutanan Provinsi Sumatera Barat (03)
- b. DIPA Bagian Anggaran 029 Satker Dinas Kehutanan Provinsi Sumatera Barat (04)
- c. DIPA Bagian Anggaran 029 Satker Dinas Kehutanan Provinsi Sumatera Barat (05)
- d. DIPA Bagian Anggaran 029 Satker Dinas Kehutanan Provinsi Sumatera Barat (06)
- e. DIPA Bagian Anggaran 029 Satker Dinas Kehutanan Provinsi Sumatera Barat (08)

Pendapatan berasal dari:

- a. Restribusi Pemakaian Kekayaan Daerah
- b. Dana Bagi Hasil Provisi Sumberdaya Hutan (DBH PSDH/DR).
- c. Sumbangan Pihak Ketiga

*Financing at West Sumatera Forestry Service divided in 2 (two) sources:*

- a. *Local Budgets of West Sumatera Province.*
- b. *State's Budgets in Decocentration Fund.*

*Local Budgets financing which comes in the form of fencing documents consist of:*

- a. *Indirect Expenditures in the form of salaries and allowances.*
- b. *Main Expenditures.*
- c. *Direct Activity Expenditures.*

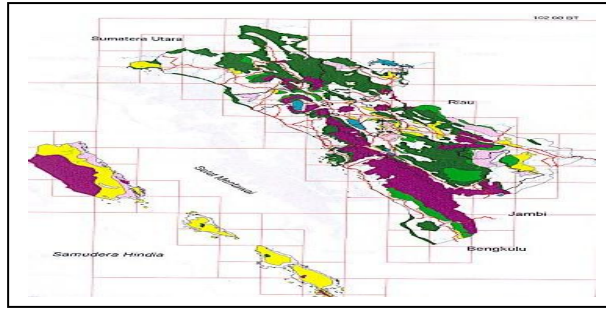


*Financing in the form of State's Budget  
which comes in the form of Budgets  
Implementation form divided into:*

- a. Budget Section 029 West  
Sumatera Forestry Service (03)*
- b. Budget Section 029 West  
Sumatera Forestry Service (04)*
- c. Budget Section 029 West  
Sumatera Forestry Service (05)*
- d. Budget Section 029 West  
Sumatera Forestry Service (06)*
- e. Budget Section 029 West  
Sumatera Forestry Service (08)*

*Income derived from:*

- a. Regional Retribution on Property  
Use*
- b. Revenue Sharing of Forest  
Provision Recources*
- c. Third Party Contributions*



# STATISTIK KEHUTANAN PROVINSI SUMATERA BARAT

*Forestry Statistics of West Sumatera*

# 2015



DINAS KEHUTANAN PROVINSI  
SUMATERA BARAT  
*West Sumatra Forestry Service*

PADANG, AGUSTUS 2015

STATISTIK KEHUTANAN PROVINSI SUMATERA  
BARAT 2015  
*Forestry Statistics of West Sumatra 2015*

*Penyuting/editor :*

*Sekretaris Dinas Kehutanan Provinsi Sumatera Barat*  
*Secretary of West Sumatera Forestry Service*  
*Sub Bagian Program Dinas Kehutanan Provinsi Sumatera Barat*  
*Program Section of West Sumatera Forestry Service*

*Desain muka/Cover Design :*  
*Sub Bagian Program Dinas Kehutanan Provinsi Sumatera Barat*  
*Program Section of West Sumatera Forestry Service*

*Photo/Foto by :*  
*Sub Bagian Program Dinas Kehutanan Provinsi Sumatera Barat*  
*Program Section of West Sumatera Forestry Service*

*Diterbitkan Oleh/Published by :*  
*Dinas Kehutanan Provinsi Sumatera Barat*  
*West Sumatera Forestry Service*

*“Boleh dikutip dengan menyebutkan sumbernya”*  
*“ May be cited with reference to the source”*

## KATA PENGANTAR PREFACE

Buku Statistik Kehutanan Provinsi Sumatera Barat Tahun 2015 ini merupakan publikasi lanjutan dari Buku Statistik Kehutanan Provinsi Sumatera Barat tahun sebelumnya dan dimaksudkan untuk memenuhi kebutuhan data dan informasi tentang Sumber Daya Hutan dan Hasil-hasil Pembangunan Kehutanan Sumatera Barat pada lima tahun terakhir.

*Statistics book of West Sumatra in 2015 was a continuation of previous statistics book of West Sumatra and It's intended to fulfil the needs of data and information about forest resources and the results of West Sumatra forest development in the last five years.*

Pembuatan buku ini juga ditujukan bagi upaya peningkatan pelayanan kepada masyarakat terhadap akses informasi kehutanan Provinsi Sumatera barat

*This book is also aimed to improve our service toward public to access information about West Sumatra Forestry*

Kami mengucapkan terima kasih dan penghargaan kepada semua pihak yang telah membantu dalam penyusunan statistik ini.

*We thank you and appreciation to all those who have assisted in the preparation of these statistics.*

Kami menyadari adanya berbagai kekurangan dalam buku ini, oleh karena itu kami mengharapkan saran dan kritik untuk penyempurnaannya. Akhirnya kami berharap semoga buku ini dapat memberikan manfaat bagi pembacanya.

*We are aware of deficiencies in this book, therefore we welcome any suggestions and criticisms for improvement. Eventually we hope this book can provide benefits to readers.*

Padang, Oktober 2015  
**Kepala Dinas Kehutanan Prov. Sumbar**  
**West Sumatra Forestry Service**  
**Chief,**

**Ir. HENDRI OCTAVIA, Msi**  
NIP. 19581029 198703 1 003

## DAFTAR ISI

### *Contents*

	<b>Halaman</b>
Kata Pengantar/ <i>Preface</i> .....	iii
Daftar Isi/ <i>Contents</i> .....	iv
I. PLANOLOGI KEHUTANAN/ <i>Forestry Planning</i> .....	1
II. PENGAMANAN DAN PERLINDUNGAN HUTAN/ <i>Security and Forest Protection</i> .....	29
III. REHABILITASI HUTAN DAN LAHAN/ <i>Forest and Land Rehabilitation</i> .....	46
IV. PEMANFAATAN HUTAN/ <i>Forest Utilization</i> .....	76
V. PERBENIHAN TANAMAN HUTAN/ <i>Germination Forest Plant</i> .....	94
VI. PROGRAM DAN KEGIATAN PEMBANGUNAN KEHUTANAN/ <i>Program and Activity Forest Development</i> .....	105
VII. ANGGARAN/ <i>Budgets</i> .....	116
VIII. SARANA DAN PRASARANA/ <i>Infrastructure and Facilities</i> .....	120
IX. SUMBER DAYA MANUSIA / <i>Human Resources</i> .....	123

**DAFTAR TABEL**  
**TABLE**

Tabel/*Table*

Hal./*Page*

I. Planologi Kehutanan/ <i>Forestry Planning</i> .....	
1	
1.1 Luas Kawasan Hutan Provinsi Sumatera Barat/ <i>West Sumatra's Forest Areas</i>	
5	
1.2 Perkembangan Luas Kawasan Hutan Provinsi Sumatera Barat s/d Tahun 2015/ <i>Progress of Forest Area at West Sumatra up to 2015</i>	
6	
1.3 Rincian Luas dan Fungsi Hutan KPHL dan KPHP di Provinsi Sumatera Barat <i>/Extensive Details and Function of KPHL and KPHP Forest in West Sumatra</i> .....	
7	
1.4 Tata Batas Kawasan Hutan 5 Tahun Terakhir/ <i>Forest Boundary Demarcaton in Last Five Years</i> .....	
8	
1.5 Perkembangan Pinjam Pakai Kawasan Hutan untuk Kegiatan Non Kehutanan di Sumatera Barat Sampai Tahun 2015/ <i>Developments of Lend Use Forest Areas</i>	

*for Non-Forestry Activities in 2015*.....

9

1.6 Rekapitulasi Pelepasan Kawasan Hutan untuk Pembangunan Budidaya

Perkebunan Sumatera Barat Sejak 1981 s/d Desember 2015/*West*

*Sumatra's Recapitulation of Forest Release Area for Cultivation Plantation*

*Development Since 1981 until December 2015*.....

15

1.7 Perkembangan Pelepasan Kawasan Hutan untuk Perkebunan dari Tahun

1981 s/d 2015 di Sumatera Barat/*Progressing of Releasing Forest Area for*

*Plantation from 1981 until 2015 in West Sumatra* .....

16

1.8 Perkembangan Pelepasan Kawasan Hutan untuk Perkebunan yang Masih Aktif

di Sumatera Barat /*Progressing of Releasing Active Forest Area for*

*Plantation that Still in West Sumatra*.....

18

1.9

..... Per

kembangan Pelepasan Kawasan Hutan untuk Perkebunan yang Tidak Aktif di

Sumatera Barat/*Progressing of Releasing Inactive Forest Area for Plantation*

*that in West Sumatra*.....

19



1.10	Perkembangan Pelepasan Kawasan Hutan untuk Perkebunan yang Masih Dalam Proses Persetujuan Menteri Kehutanan di Sumatera Barat/ <i>Progressing of Releasing Forest Area for Plantation Based on Releasing Petition were on Forestry Minister Agreement Process in West Sumatera</i> .....	20
1.11	Perkembangan Pelepasan Kawasan Hutan untuk Perkebunan dalam Pencadangan Areal Pelepasan yang Masih Aktif di Sumatera Barat/ <i>Progressing of Releasing Forest Area for Plantation on Provisioning Release Area that Still Active in West Sumatera</i> .....	21
1.12	..... Perkembangan Pelepasan Kawasan Hutan untuk Perkebunan dalam Pencadangan Areal Pelepasan yang tidak Aktif di Sumatera Barat/ <i>Progressing of Releasing Forest Area for Plantation on Back Up of Inactive Releasing Area in West Sumatera</i> .....	22
1.13	..... Perkembangan Pelepasan Kawasan Hutan untuk Perkebunan dalam Proses Permohonan Rekom Pelepasan Aktif di Sumatera Barat/ <i>Progressing of Releasing Forest Area for Plantation on Process of Rekom Active Release in West Sumatera</i> .....	23

1.14.....	Perkembangan Pelepasan Kawasan Hutan untuk Perkebunan dalam Proses Permohonan Pelepasan Belum Berlanjut di Sumatera Barat/ <i>Progressing of Releasing Forest Area for Plantation on Releasing Application Process that not continued in West Sumatra</i> .....	24
1.15.....	Perkembangan Pelepasan Kawasan Kawasan Hutan Pemukiman Transmigrasi Mulai Januari 2008 s/d Desember 2015 di Provinsi Sumatera Barat/ <i>Growth Forest Release for Transmigration Settlement Begin at 2008 up to 2015 in West Sumatra</i> .....	25
1.16.....	Inventarisasi Potansi Kawasan Hutan/ <i>Inventory of Forest Potential Area</i> .....	26
1.17.....	Identifikasi Hutan Rakyat di Provinsi Sumatera Barat Tahun 2007 s/d 2015/ <i>Identification of Community Forests at West Sumatra from 2007 to 2015</i> .....	27
1.18.....	Jenis-Jenis Peta Kehutanan yang Tersedia di Dinas Kehutanan Provinsi Sumatera Barat Tahun 2015/ <i>Types of Forest Maps that Available at West</i>	

<i>Sumatra Forestry Service in 2015</i> .....	28
II. Pengamanan dan Perlindungan Hutan/ <i>Security and Forest Protection</i> .....	29
2.1 Perkembangan Kasus Illegal Logging/ <i>Progress of Illegal Logging Case in Last Five Years</i> .....	31
2.2 Pemberkasan Perkara Illegal Logging Tahun 2015/ <i>Bundled Case of Illegal Logging in 2015</i> .....	32
2.3 Luas Kebakaran Hutan dan Lahan 5 Tahun Terakhir/ <i>Width of Forest and Land Fires in Last Five Years</i> .....	33
2.4 Kebakaran Hutan dan Lahan Tahun 2015/ <i>Forest and Land Fires in 2015</i> ...	34
2.5 Sarana dan Prasarana Kebakaran Hutan dan Lahan 5 Tahun Terakhir/ <i>Infrastructure and Facilities of Forest and Land Fires in Last Five Years</i> .....	35

2.6	Kegiatan Pengamanan Hutan 5 tahun Terakhir/ <i>Forest Protection Activities in Last Five Years</i> .....	37
2.7	Sebaran Tenaga Pengamanan Hutan 5 Tahun Terakhir/ <i>Spreads of Forest Protection Officers in Last Five Years</i> .....	38
2.8	Sarana dan Prasarana Pengamanan Hutan 5 tahun Terakhir/ <i>Infrastructure and Facilities of Forest Protection in Last Five Years</i> .....	39
2.9	Masyarakat Peduli Api 5 Tahun Terakhir/ <i>Groups Fire Care Community in Last Five Year</i> .....	40
2.10	Jumlah Pengamanan dan Perlindungan Hutan Berbasis Nagari(PPHBN) 5 Tahun Terakhir/ <i>Amount of Forest Security and Protection Based on Local Village in Last Five Years</i> .....	41
2.11	Titik Api di Provinsi Sumatera Barat 5 Tahun Terakhir/ <i>Hot Spot at West Sumatra in Last Five Years</i> .....	42
2.12	.....	
	Titik Api di Sumatera Barat Tahun 2015/ <i>Hot Spot at West Sumatra in 2015</i> ..	43

2.13	Perkembangan Hot Spot Provinsi Sumatera Barat Tahun 2015/ <i>Hot Spot at West Sumatra in 2015</i> .....	44
2.14.	Daftar Personel PPH Berbasis Nagari Provinsi Sumatera Barat Tahun 2015/ <i>List of Personnel Security and Protection Based on Nagari Forest (PPHBN) at West Sumatra in 2015</i> .....	45
III.	Rehabilitasi Hutan dan Lahan/ <i>Forest and Land Rehabilitation</i> .....	46
3.1	Recana dan Realisasi Anggaran Kegiatan RHL dari Sumber Dana DAK 5 Tahun Terakhir/ <i>Budgets Realization and Plans of Forest Rehabilitation from DAK Funds in Last Five Years</i> .....	48
3.2	Rencana dan Realisasi Anggaran Kegiatan RHL Dari Sumber Dana DBHS DAK-DR 5 Tahun Terakhir/ <i>Budgets Realization and Plan of Forest Rehabilitation from DBHS DAK-DR in Last 5 Years</i> .....	49
3.3	Realisasi Pembuatan Bangunan Konservasi Tanah dan Air dengan Sumber Dana APBD (DAK/DBH/APBD Lainnya) Pada Kabupaten/Kota dalam 5 Tahun Terakhir/ <i>Realization of Conservation of Soil and Water Constructions with using Regions Funds (DAK/DBH/APBD and others) at Regency/City in Last Five Years</i> .....	50

3.4	Realisasi Pembuatan Bangunan Konservasi Tanah dan Air dengan Sumber Dana APBN (GERHAN/RHL BPDAS) Pada Kabupaten/Kota dalam 5 Tahun Terakhir/ <i>Realization of Conservation of Soil and Water Construction Using States Funds (DAK/DBH/APBD and others) at Regency/City in Last Five Years</i> .....	54
35.	Realisasi Pembuatan Tanaman dengan Sumber Dana APBN pada kab/kota dalam 5 Tahun Terakhir/ <i>Realization of Cultivation using States Funds at Regency/City in Last 5 Years</i> .....	57
3.6	Kegiatan Rehabilitasi Hutan dan Lahan (RHL) di Provinsi Sumatera Barat Tahun 2015/ <i>Land and Forest Rehabilitation Activities at West Sumatra in 2015</i> .....	61
3.7	Kegiatan Penanaman Pohon di Provinsi Sumatera Barat Tahun 2015/ <i>West Sumatra's Trees Cultivations Activities in 2015</i> .....	62
3.8	Realisasi Pembuatan Bangunan Konservasi Tanah dan Air di Provinsi Sumatera Barat Tahun 2015/ <i>Realization of Soil and Water Conservation Building at West Sumatra in 2015</i> .....	63
3.9	Kegiatan Rehabilitasi Hutan dan Lahan (RHL) yang dilaksanakan oleh Dinas Kehutanan Provinsi Sumatera Barat dalam 5 Tahun Terakhir/ <i>Activities of Land And Forest Rehabilitation (RHL) that Have Been Executed by West Sumatra Forest Agency in Last Five Years</i> .....	64

3.10	Rekapitulasi Kegiatan Rehabiltasi Hutan dan Lahan (RHL) di Provinsi Sumatera Barat dalam 5 Tahun Terakhir/ <i>Recapitulation of Land and Forest Rehabilitation (RHL) Activities at West Sumatra in Last Five Years</i> .....	65
3.11	Rekapitulasi Penyuluh Kehutanan Menurut Keahlian Lima Tahun Terakhir/ <i>Recapitulation of Forestry Extension According to Qualification in Last Five Years</i> .....	66
3.12	Rekapitulasi Penyuluh Kehutanan Menurut Status Kepegawaian 5 Tahun Terakhir/ <i>Recapitulation of Forestry Extension by Official Status in Last Five Years</i> .....	67
3.13	.....Rekapitulasi Penyuluh Kehutanan Menurut Tingkat Pendidikan 5 Tahun Terakhir/ <i>Recapitulation of Forestry Extension According to Education Level in Last Five Years</i> .....	68
3.14	.....Rekapitulasi Penyuluh Kehutanan Menurut Pangkat/Golongan dan Jenis Kelamin Tahun 2015/ <i>Recapitulation of Forestry Extension According to Ranks/Groups</i>	

	<i>and Gender in 2015</i> .....	
		69
3.15	.....	
	.....Data	
	a Kegiatan Pengembangan Gaharu/ <i>Data of Gaharu Development Activities</i> ...	70
3.16	Luas Hutan Kemasyarakatan S/D Tahun 2015/ <i>Area of Community Forest until 2015</i> .....	
		72
3.17	Luas Hutan Desa/Nagari S/D Tahun 2015/ <i>Forest Village Until 2015</i> .....	
		73
3.18	Luas Hutan Rakyat S/D Tahun 2015/ <i>Country Forest Until 2015</i> .....	
		74
3.19	Luas Lahan Kritis Provinsi Sumatera Barat/ <i>Area of Critical Land at West Sumatra</i> .....	
		75
IV.	Pemanfaatan Hutan/ <i>Forest Utilization</i> .....	
		76
4.1	Produksi Kayu Bulat 5 Tahun Terakhir/ <i>Timber Production Last Five Years</i>	
		78



4.2	Produksi Kayu Bulat Tahun 2015/ <i>Timber Production in 2015</i> .....	78
4.3	4 Produksi Kayu Gergajian 5 Tahun Terakhir/ <i>Sawn Timber Production in Last Five Years</i> .....	79
4.4	Produksi Kayu Olahan 5 Tahun Terakhir/ <i>Production of Wood Processing in Last Five Years</i> .....	79
4.5	Penerimaan Provisi Sumber Daya Hutan (PSDH) dan Dana Reboisasi (DR) 5 Tahun Terakhir/ <i>Number of Forest Provision Resources Revenue and Reforestation Funds in Last Five Years</i> .....	80
4.6	Penerimaan Iuran Kehutanan Tahun 2015/ <i>Forestry Dues Revenue in 2015</i>	81
4.7	Realisasi Produksi IPK Tahun 2015/ <i>Realization of The Production of IPK in 2015</i> .....	81
4.8	Surat Keterangan Sahnya Kayu Bulat 5 Tahun Terakhir/ <i>Validity of a Certificate of Log in Last Five Years</i> .....	82

4.9	Produksi Hasil Hutan Non Kayu 5 Tahun Terakhir/ <i>Production of Non-Timber Forest Products in Last Five Years</i> .....	82
4.10	Produksi Hasil Hutan Non Kayu Tahun 2015/ <i>Production of Non Timber Product in 2015</i> .....	83
4.11	Rekapitulasi Izin Usaha Pemanfaatan Hasil Hutan Kayu (IUPHHK) Hutan Alam 5 Tahun Terakhir/ <i>Recapitulation of Forest License to Commercially Utilize Timber (IUPHHK) at Natural Forest in Last Five Years</i> .....	84
4.12	Rekapitulasi Penerimaan PSDH Tahun 2015 Provinsi Sumatera Barat/ <i>Recapitulations of PSDH in 2015 at West Sumatra</i> .....	85
4.13	Data Perkembangan Izin Usaha Industri Primer Hasil hutan Kayu (IU-IPHHK) Produksi 2.000 s/d 6.000 M3 Per Tahun Provinsi Sumatera Barat Tahun 2015/ <i>Data of Industrial Permit Primary Timber (IUPHHK) with Capacity Production License 2.000 up to 6.000 M3 per Year at West Sumatra in 2015</i>	86
4.14	Data Perkembangan Izin Usaha Industri Primer Hasil Hutan Kayu (IU-IPHHK) Kapasitas Izin Produksi sampai dengan 2.000 M3 Per Tahun Provinsi Sumatera Barat Tahun 2015/ <i>Data of Industrial Permit Primary Timber (IU-IPHHK) with Capacity Production License up to 2.000 M3 per Year at West Sumatra in</i>	

2015.....

88

4.15 Rekapitulasi Produksi Hasil Hutan Kayu dan HHBK mulai 1 Januari 2015 s/d  
31 Desember 2015 Berdasarkan Realisasi Pembayaran PSDH &

*DR/Recapitulation of Wood and Forest Products from Januari until December*

*2015 Based on Realization Payment of PSDH &*

*DR..... 90*

4.16 Data Izin Usaha Industri Primer Hasil Hutan Kayu (IU-IPHHK) Kapasitas Izin  
Produksi s/d 2.000 M3 Tahun 2015/ *Data of Timber Forest Product Industry*

*License (IU-IPHHK) Capacity Production Permits up*

*to 2.000 M3 in*

*2015.....*

*..... 91*

4.17 Data Perkembangan Izin Usaha Industri Primer Hasil Hutan Kayu (IU-IPHHK)  
Yang Tidak Katif Tahun 2015/

*Data of Industry Permit Primary Timber (IU-IPHHK) Has Not Active in*

*2015..... 93*

V. Program Perbenihan Tanaman Hutan/*Germination Forest Plants.....*

94

5.1 Jumlah Bibit Pada Dinas Kehutanan Provinsi Sumatera Barat Tahun 2015/ <i>Amount of Seeds at West Sumatra Forestry Service in 2015</i> .....	96
5.2 Jenis dan Jumlah Bibit Pada Dinas Kehutanan Provinsi Sumatera Barat 5 Tahun Terakhir/ <i>Types and Amounts of Seeds at West Sumatra Forestry Service in Last Five Years</i> .....	97
5.3 Distribusi Bibit Pada Dinas Kehutanan Provinsi Sumatera Barat 5 Tahun Terakhir/ <i>Distribution of Seeds at West Sumatra Forestry Service in Last Five Years</i> .....	98
5.4 Distribusi Bibit Berdasarkan Pemohon Tahun 2015/ <i>Distribution of Seeds Based on Applicants in 2015</i> .....	99
5.5 Distribusi Bibit Berdasarkan Jenis dan Lokasi Tahun 2015/ <i>Distribution of Seeds Based on Types and Location in 2015</i> .....	100
5.6 Sarana dan Prasarana Persemaian/Perbenihan 5 Tahun Terakhir/ <i>Facilities and Infrastructure of Nursery /Seeding in Last Five Years</i> .....	101
5.7 Kegiatan Perbenihan Tanaman Hutan Tahun 2015/ <i>Forest Tree Seed in 2015</i>	102

5.8	Penangkar Bibit Tanaman Hutan Tahun 2015/ <i>Forest Seeds Breeder in 2015</i>	103
5.9	Potensi Benih/Bibit Tanaman Hutan Sumatera Barat Tahun 2015/ <i>Forest Potentials Tree Seeds in West Sumatra in 2015</i> .....	104
VI.	Program dan Kegiatan Pembangunan Kehutanan/ <i>Program and Activity Forest Development</i> .....	105
5.1	Program dan Kegiatan Dinas Kehutanan Provinsi Sumatera Barat 5 Tahun Terakhir/ <i>Program and Activities of West Sumatera Forestry Service in Last Five Years</i> .....	106
5.2	Program dan Kegiatan Dinas Kehutanan Provinsi Sumatera Barat Tahun 2015/ <i>Program and Activities of West Sumatera Forestry Service in 2015</i> .....	113
VII.	Anggaran/ <i>Budgets</i> .....	116
7.1	Perkembangan Anggaran Dinas Kehutanan Provinsi Sumatera Barat 5 Tahun Terakhir/ <i>Progress of Budgets at West Sumatra Forestry Service in Last</i>	

	<i>Five Years</i> .....	
		117
7.2	Realisasi Anggaran APBD Dinas Kehutanan Provinsi Sumatera Barat Tahun 2015/ <i>Realization of Budgets at West Sumatra Forestry Service in 2015</i> .....	
		118
7.3	Realisasi Anggaran APBN Dinas Kehutanan Provinsi Sumatera Barat Tahun 2015/ <i>Realization of State's Budgets at West Sumatra Forestry in 2015</i> ...	
		119
VIII.	Sarana dan Prasarana/ <i>Infrastructure and Facilities</i> .....	
		120
8.1	Rekapitulasi Sarana dan Prasarana Dinas Kehutanan Provinsi Sumatera Barat 5 Tahun Terakhir/ <i>Recapitulation of Infrastructure and Facilities at West Sumatra Forestry Service in Last Five Years</i> .....	
		121
IX.	Sumber Daya Manusia / <i>Human Resources</i> .....	
		123

- 9.1 Penyelenggaraan Pendidikan dan Pelatihan 5 Tahun Terakhir/*Education and Training Section in Last Five Years*.....  
124
- 9.2 Rekapitulasi Jumlah dan Sebaran PNS Dinas Kehutanan Provinsi Sumatera Barat Menurut Pendidikan dan Jenis Kelamin s/d Desember 2015  
*/Recapitulation of Civil Servants until December 2015*.....  
126
- 9.3 Rekapitulasi Jumlah dan Sebaran PNS Dinas Kehutanan Provinsi Sumatera Barat Menurut Golongan dan Jenis Kelamin s/d Desember 2015/*Recapitulation of Civil Servants at West Sumatra Forestry Service in Accordance with The Distribution of Group and Gender until December 2015*.....  
127

**DAFTAR GAMBAR**  
**PICTURE**

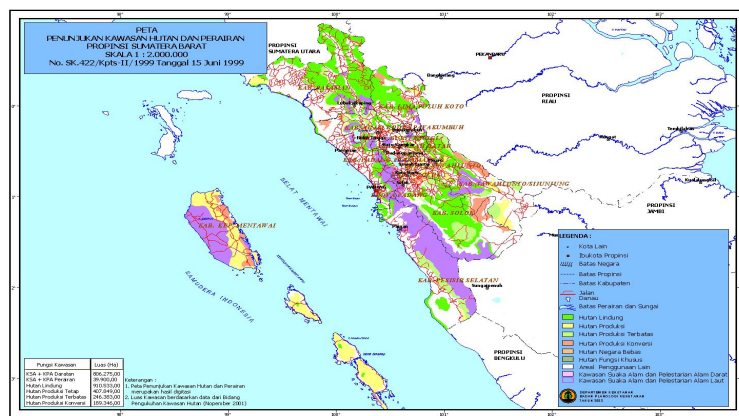
<i>Gambar/Picture</i>	Hal
1. Luas Kawasan Hutan Sumatera Barat .....	5
2. Peta Penunjukan Kawasan Hutan Sumatera Barat .....	28
3. Realisasi Anggaran APBD 2015.....	118



**Label/ Table 1.18 : JENIS-JENIS PETA KEHUTANAN YANG TERSEDIA  
DI DINAS KEHUTANAN PROVINSI SUMATERA BARAT TAHUN 2015  
Types of Forest Maps that Available at West Sumatra Forestry Service in 2015**

No.	Jenis Peta/Type of Maps	Skala/Scale	Sumber & Tahun / Source & Year
1	2	3	4
1.	Peta TOP	1 : 100.000	Belanda (1946)
2.	Peta RBI	1 : 50.000	Jantop TNI-AD (1984)
3.	Peta RBI	1 : 40.000	Belanda (1943)
4.	Peta RBI	1 : 250.000	Belanda (1969)
5.	Peta Register	1 : 25.000	Belanda (1916 - 1963)
6.	Peta Register	1 : 20.000	Belanda (1916 - 1963)
7.	Peta Hasil Tata Batas dan Rekonstruksi Sebagian Kawasan Hutan Prov. Sumatera Barat	1 : 25.000	BIPHUT, Sub BPHUT, INTAG (1987-2007)
8.	Peta Kawasan Hutan Provinsi Sumatera Barat	1 : 250.000	BAPLAN (1999)
9.	Peta Identifikasi Kawasan Hutan	1 : 50.000	INTAG (2000)
10.	Peta Kawasan Hutan Provinsi Sumatera Barat	1 : 500.000	INTAG (2002)
11.	Peta Kawasan Hutan Per-Kabupaten	1 : 100.000	INTAG (2002)
12.	Peta KPHP	1 : 100.000	INTAG (2004)
13.	Peta KPHP Per Kab/Kota	1 : 250.000	INTAG (2005) Tidak Lengkap
14.	Peta Dasar Tematik Kehutanan	1 : 250.000	BAPLAN (2007)
15.	Peta PHTUL	1 : 25.000	INTAG (2007)
16.	Peta Tematik	1 : 500.000	SUB BIPHUT
17.	Peta Arahan Pencadangan KPH Provinsi	1 : 250.000	Departemen Kehutanan (2008)
18.	Peta Usulan Penetapan KPH Model	1 : 250.000	Planologi (2009)
19.	Peta NISP	1 : 500.000	Planologi (2009)
20.	Peta Usulan Perubahan Kawasan Hutan dalam RTRW	1 : 500.000 dan 1 : 250.000	Dinas Kehutanan Prov. Sumbar
21.	Peta RTRW Provinsi Sumatera Barat Tahun 2009-2029	1 : 250.000	Bappeda Prov. Sumbar (2009)
22.	Peta RTRW Kabupaten/Kota se Sumatera Barat Tahun 2010-2030	1 : 100.000	Kabupaten/Kota se Sumbar (2010, 2011)
23.	Peta Perubahan Peruntukan Kawasan Hutan Menjadi Bukan Kawasan Hutan dan Penunjukan Bukan Kawasan Hutan Menjadi Kawasan Hutan di Provinsi Sumatera Barat	1 : 250.000	Kementerian Kehutanan (2011)
24.	Peta Perubahan Peruntukan dan Fungsi Kawasan Hutan dalam RTRW	1 : 25.000 1 : 50.000 dan 1 : 100.000	Dinas Kehutanan Prov. Sumbar (2011)
25.	Peta Penutupan Lahan Tahun 2014	Digital	(KemenLHK, 2015)
26.	Peta Penutupan Lahan Tahun 2015	Digital	(KemenLHK, 2015)

Sumber/Source : Bidang Planologi kehutanan Tahun 2015/Division of Forestry Planning in 2015



Gbr.2 Peta Penunjukan Kawasan Hutan Provinsi Sumatera Barat /Maps of Forest Area at West Sumatera

:011)

**Tabel/ Table 1.17 : INVENTARISASI POTENSI KAWASAN HUTAN**  
*Inventory of Forest Potential Area*

NO.	Tahun/Year	Inventarisasi/Inventory										
		Kayu/Wood		Fauna		Rotan/Rattan		Bambu/Bamboo		Jernang, Gaharu,		
		Lokasi/ Location	luas/ Extend(ha)	Lokasi/ Location	luas/ Extend(ha)	Lokasi/ Location	luas/ Extend(ha)	Lokasi/ Location	luas/ Extend(ha)	Lokasi/ Location	luas/ Extend(ha)	
1	2	3	4	5	6	7	8	9	10	9	10	
1	2015										3	12
2	2014	-	-	-	-	-	-	-	-	-	2	8
3	2013	-	-	-	-	-	-	-	-	-	2	8
4	2012	-	-	-	-	-	-	-	-	-	3	12
5	2011	-	-	-	-	-	-	-	-	-	3	12
	<b>Jumlah/Total</b>	-	-	-	-	-	-	-	-	-	<b>13.00</b>	<b>52.00</b>

Sumber/Source : Bidang Planologi kehutanan Tahun 2015/Division of Forestry Planning in 2015

Tabel/Table 1.16 : PERKEMBANGAN PELEPASAN KAWASAN HUTAN UNTUK PEMUKIMAN TRANSMIGRASI MULAI JANUARI 2008 s/d MEI 2015 di PROVINSI SUMATERA BARAT  
 Growth of Forest Release for Transmigration Settlement begin at 2009 up to 2015 in West Sumatra

No.	Lokasi/Location	Status Lahan / Land Status dan luas (Ha)	Buffer HL/HSAW			Persyaratan Pelepasan Kawasan Hutan/Requirements for forest release area					Persetujuan Prinsip Pelepasan Kawasan Hutan/Approval on Principle for Forest Release Area	SK Pelepasan Kawasan Hutan/ Certificate of Forest Release	Yang Perlu ditindaklanjuti/ Which must be followed up	Keterangan/ Information
			TTB	Belum TTB/ Not TTB	Luas/ Width (Ha)	SK Penetapan Lokasi dari Bupati/Walikota/Certificate Location from mayor/regents (No dan Tanggal)	Pertimbangan Teknis Dinas Kehutanan Provinsi Sumatera Barat/West Sumatra Forestry Service Technical Consideration (No dan Tanggal)	SK Pencadangan Tanah dari Gubernur/Reserve Land Decree from Governor (No dan Tanggal)	Klasifikasi Status dan Fungsi Kawasan Hutan dari BPKH/Status and Function Classification of Forest Area	Hasil Studi RKS KP/RTSP/RTSPT dengan Program yang disetujui Unit Teknis/Study Result of RKS KP/RTSP/RTSPT with Programs agreed by Technical				
1	2	3	4	5	6	7	8	9	10	11	12	13	14	
<b>A</b>	<b>Kab. Dharmasraya</b>													
1.	Lokasi Padang Hilalang													
a.	<b>SP 1</b>	APL 1.000	-	-	-	No. 26/Kpts-Bpt/2005 tgl 7 Maret 2007 (5.000 Ha)		No. 595-415-20009 Tgl 11 September 2009 (5.000 Ha)					Tidak perlu pelepasan di APL	
2.	Lokasi Padang Hilalang dan Lubuk Labu													
a.	<b>SP 2</b>	HPK 1.500	-	-	-	No. 26/Kpts-Bpt/2005 tgl 7 Maret 2007 (5.000 Ha)	No. 522.1/256/PK-2010 tgl 4 Februari 2010	No. 595-415-20009 Tgl 11 September 2009 (5.000 Ha)	No. S.436/VII/BPKH I-1/2010 tgl 31 Mei 2010	RTUPT Tahun 2005 daya tampung 498 KK	S.14/Menhut-VII/2013 tanggal 10 Januari 2013	Belum	SK Pelepasan dari Menteri Lingkungan Hidup dan Kehutanan	
b.	<b>SP 3</b>	HPK 1.100	-	-	-	No. 26/Kpts-Bpt/2005 tgl 7 Maret 2007 (5.000 Ha)	No. 522.1/255/PK-2010 tgl 4 Februari 2010	No. 595-415-20009 Tgl 11 September 2009 (5.000 Ha)	No. S.436/VII/BPKH I-1/2010 tgl 31 Mei 2010	RTUPT Tahun 2005 daya tampung 250 KK	S.14/Menhut-VII/2013 tanggal 10 Januari 2013	Belum	SK Pelepasan dari Menteri Lingkungan Hidup dan Kehutanan	
c.	<b>SP 4</b>	HPK 1.400	-	-	-	No. 26/Kpts-Bpt/2005 tgl 7 Maret 2007 (5.000 Ha)	No. 522.1/254/PK-2010 tgl 4 Februari 2010	No. 595-415-20009 Tgl 11 September 2009 (5.000 Ha)	No. S.436/VII/BPKH I-1/2010 tgl 31 Mei 2010	RTSP dan RTJ Tahun 2006 daya tampung 370 KK	Belum	Belum	Persetujuan prinsip pelepasan dari Menteri Lingkungan Hidup dan Kehutanan	
<b>B</b>	<b>Kab. Sijunjung</b>													
1.	Lokasi Padang Tarok	HPK 2. 832		-		No. 188.45/III/Kpts-Bpt-2009 tgl 2 Februari 2006 (6.000 Ha) jo. No. 188.45/440/Kpts-Bpt-2009 tgl 24 April 2009 (2.832 Ha)	No. 522.1/311/PK-2010 tgl 9 Februari 2010	No. 030-256.1-2010 tgl 13 Agustus 2010 (2.611)	No. S. 436/VII/BPKH I-1/2010 tgl 31 Mei 2010	Redisain RTSP dab RTJ Tahun 2009 daya tampung 300 KK	No. S.179/Menhut-VII/2011 tanggal 5 April 2011, seluas 751,77 Ha	No. SK.698/MENH UT-II/2011 tgl. 12 Desember 2011. seluas 749,80 Ha		
<b>C</b>	<b>Kab. 50 Kota</b>													
1.	Lokasi Kota Tengah	HPK 2.108	-	-	-	No. 069/BLK/2005 tgl 10 Desember 2005 jo. No. 138/BLK/2005 tgl 20 Oktober 2005 (2.500 Ha)	No. 522.1/INTAG-2008 tgl 31 Maret 2008	No. 595-410-2009 tgl 10 September 2009 (3.250 Ha)	No. S.288/VII/BPKH I-2/2009 tgl 19 Maret 2009 (yang diklarifikasi peta RTSP/RTSJ HPK seluas 2.093 Ha)	Studi Tahun 2008 daya tampung 200 KK	No. S.492/Menhut-VII/2010 tgl 22 September 2010 seluas 441 Ha	No. SK.604/MENH UT-II/2011 tgl. 11 Oktober 2011. seluas 441,8 Ha		

Sumber/Source : Bidang Planologi Kehutanan Tahun 2015/*Division of Forestry Planning in 2015*

Pedoman : SKB Menteri Tenaga Kerja dan Transmigrasi dan Menteri Kehutanan No. PER.23/MEN/XI/2007; P.52/MENHUT-III/2007 tanggal 27 November 2007,  
Guidance : *Joint Decree of Ministry of Labor and Transmigration and Ministry of Forestry No. PER.23/MEN/XI/2007; P.52/MENHUT-III/2007 November 27, 2007*

**Tabel/Table 1.15 : PERSETUJUAN PRINSIP PELEPASAN KAWASAN HUTAN UNTUK PERKEBUNAN YANG TELAH DICABUT  
OLEH MENTERI KEHUTANAN DI PROVINSI SUMATERA BARAT  
Principle Approval for Release of Forest Plantation already revoked by Forestry Minister in West Sumatra**

NO	PEMOHON/Applicants	LOKASI/Location	PERMOHONAN/Petition				PENCADANGAN/Provisioning				KETERANGAN
			Tahun/Year	Nomor/Number	Tanggal/Date	Luas/Width (HA)	Nomor/Number	Tanggal/Date	Tahun/Year	Luas/Width (HA)	
1	2		3	4	5	6	7	8	9	10	11
1	PT BUKIT TAUN	Kab. Pasaman	1993			6,430.00	213/MENHUT-VII/93	09-02-93	1993	6,430.00	
2	PT DUTA SAMIGU PERKASA	Kab. Pasaman	1993			4,600.00	518/MENHUT-II/93	27-02-93	1993	4,600.00	
3	PT KARYA PUTRA NAGARI	Kab. Sijunjung	1999			6,240.00	586/MENHUTBUN-II/99	08-06-99	1999	6,240.00	
4	KOPERASI SWA DHARMA EKA (KOPSWADEK III)	Kab. Sijunjung	1999			4,000.00	1275/MENHUTBUN-II/99	01-09-99	1999	4,000.00	
5	KUD TIMPEH JAYA	Kab. Sijunjung	1999			2,000.00	1105/MENHUTBUN-II/99	18/08/99	1999	2,000.00	
6	PT MAHARANI PURICITRA LESTARI	Kab. Padang Pariaman	1998			17,500.00	118/MENHUT-VII/98	17/02/98	1998	17,500.00	
7	PT MUNDAM SAKTI PLT	Kab. Sijunjung	1999			9,240.00	1315/MENHUTBUN-II/99	09-09-99	1999	9,240.00	
8	PT SUBUR BUMI INDERAPURA JAYA	Kab. Pesisir Selatan	1989			7,250.00	2037/M-D/1989	11-07-89	1989	7,250.00	
	J U M L A H					57,260.00				57,260.00	

Sumber/Source : Bidang Planologi Kehutanan Tahun 2015/Division of Forestry Planning in 2015

**Tabel/Table 1. 14 : PERKEMBANGAN PELEPASAN KAWASAN HUTAN UNTUK PERKEBUNAN DALAM PROSES PERMOHONAN REKOM PELEPASAN AKTIF DI PROVINSI SUMATERA**  
**Progressing of Releasing Forest Area for Plantation on Process of Rekom Active Release in West Sumatra**

NO	PEMOHON/ <i>Applicants</i>	LOKASI/ <i>Location</i>	PERMOHONAN/ <i>Petition</i>				PENCADANGAN/ <i>Provisioning</i>				SK PELEPASAN/ <i>Releasing Decree</i>				PROGRAM TERAKHIR/ <i>Latest Programs</i>
			Tahun/ <i>Year</i>	Nomor/ <i>Number</i>	Tanggal/ <i>Date</i>	Luas/ <i>Widht</i> (HA)	Nomor/ <i>Number</i>	Tanggal <i>/ Date</i>	Tahun/ <i>Year</i>	Luas/ <i>Widht</i>	Nomor/ <i>Number</i>	Tanggal/ <i>Date</i>	Tahun/ <i>Year</i>	Luas/ <i>Widht</i> (HA)	
1	2		3	4	5	6	7	8	9	10	11	12	13	14	15
1	PT. MENTAWAI GOLDEN PLANTATION PRATAMA	Kab. Kep. Mentawai	2010	112/MGPP/IV/10	-	19.500 HPK	-	-	-	-	-	-	-	-	Permohonan rekomendasi Kesesuaian Makro Pembangunan Perkebunan kepada
2	PT. SIBERUT GOLDEN PLANTATION PRATAMA	Kab. Kep. Mentawai	2010	012/SGPP/IV/10	-	20.000 HPK	-	-	-	-	-	-	-	-	Permohonan rekomendasi Kesesuaian Makro Pembangunan Perkebunan kepada
						32,000.00									

Sumber/Source : Bidang Planologi Kehutanan Tahun 2015/*Division of Forestry Planning in 2015*

.BARAT



**Tabel/Table 1.13 : PERKEMBANGAN PELEPASAN KAWASAN HUTAN UNTUK PERKEBUNAN DALAM PENCADANGAN AREAL PELEPASAN YANG TIDAK AKTIF DI PROVINSI SUMATERA BARAT**  
**Progressing of Releasing Forest Area for Plantation on Back Up of Inactive Releasing Area in West Sumatra**

NO	PEMOHON/Applicants	LOKASI/Location	PERMOHONAN/Petition				PENCADANGAN/Provisioning				SK PELEPASAN/Releasing Decree				PROGAM TERAKHIR/Latest Programs
			Tahun/Year	Nomor/Number	Tanggal/Date	Luas/Width (HA)	Nomor/Number	Tanggal/Date	Tahun/Year	Luas/Width (HA)	Nomor/Number	Tanggal/Date	Tahun/Year	Luas/Width (HA)	
1	2		3	4	5	6	7	8	9	10	11	12	13	14	15
1	ADI NUGRAHA PT*	Kab. Kepulauan Mentawai	98/99	062/ADG-SB/X-98	19-10-98	4,000.00	698/MENHUT BUN-VIII/99	28-06-99	99/00	2,100.00					PROSES TATA BATAS DI DAERAH SEJAK JULI 1999, BPKP KE MENHUTBUN NO. 13/VIII-POLA/00 TG 6/1/00 SAMPAIKAN KONSEP PERUB PERST PRINSIP
3	BUKIT TAUN PT	Kab. Pesisir Selatan	91/92			6,000.00	213/MENHUT-VII/93	09-02-93	92/93	6,430.00					SUDAH DICADANGKAN, NAMUN BELUM TATA BATAS, PERTIMBANGAN AREAL PENGGANTI INTAG KE SEKJEN NO. 903/A/VII-4/93 TGL.24-11-93
4	DUTA SAMIGU PERKASA PT	Kab. Pasaman Barat	92/93	0415/DSP/XI/92	26-11-92	5,000.00	518/MENHUT-1/93	27-02-93	92/93	4,600.00					TEGURAN I INTAG KE YBS NO.744/A/VII-4/98 TGL. 27-11-98 AGAR SEGERA MELAKSANAKAN TATA BATAS
5	GONJONG LIMO PT.	Kab. Pasaman Barat	85/86			3,000.00			90/91	2,475.00					INTAG KE KANWIL NO. 814/VII-3/92 TGL. 14 JULI 1992 MINTA PENJELASAN TTG KESERiusAN PENGUNDURAN TATA BATAS YBS, BELUM ADA TANGGAPAN
6	KARYA PUTRA NAGARI PT	Kab. Sijunjung	98/99	023/KPN-DIR/IX/98	04-06-98	14,500.00	586/MENHUT BUN-II/99	08-06-99	99/00	6,240.00					PROSES TATA BATAS DI DAERAH SEJAK JULI 1999
7	KOPERASI SWA DHARMA EKA (KOPSWADEK III)	Kab. Sijunjung	98/99	142/KOP SWD/V/98	07-05-98	4,000.00	1275/MENHU TBUN-II/99	01-09-99	99/00	4,000.00					PROSES TATA BATAS DI DAERAH SEJAK SEPTEMBER 1999
9	KUD TIMPEH JAYA	Kab. Dharmasraya	99/00	30/KTJ-TPH/IV/99	19-04-99	2,000.00	1105/MENHU TBUN-II/99	18-08-99	99/00	2,000.00					PROSES TATA BATAS DI DAERAH SEJAK SEPTEMBER 1999
10	MAHARANI PURICITRA LESTARI PT	Kab. Kepulauan Mentawai	97/98	001/MPL/HM/97	02-01-97	20,000.00	188/MENHUT-VII/98	17-02-98	97/98	17,500.00					TATA BATAS DI LAPANGAN, BIAYA TTB SUDAH DISELESAIKAN OLEH YBS
11	MUNDAM SIJUNJUNG SAKTI PLANTATION. PT	Kab. Dharmasraya	97/98	21/MSSP/II/98	24-02-98	10,000.00	1315/MENHU TBUN-II/1999	09-09-99	99/00	9,240.00					PROSES TATA BATAS DI DAERAH SEJAK SEPTEMBER 1999
12	NUSANTARA INDAH API-API PT.*	Kab. Solok Selatan	97/98	11/NIA-PDG/IV-97	04-04-97	11,950.00	578/MENHUT BUN-VII/99	04-06-99	99/00	11,950.00					PROSES TATA BATAS DI DAERAH SEJAK JUNI 1999
15	SUBUR BUMI INDARAPURA JAYA PT	Kab. Pesisir Selatan	86/87			10,000.00	2037/M-D/1989	07-11-89	89/90	7,250.00					TEGURAN I BPKP KE YBS NO.746/A/VII-4/98 TGL. 7 NOPEMBER 1998, AGAR SEGERA MELAKSANAKAN TATA BATAS
										73,785.00				0.00	

Sumber/Source : Bidang Planologi Kehutanan Tahun 2015/Division of Forestry Planning in 2015



**Tabel/Table 1.12 : PERKEMBANGAN PELEPASAN KAWASAN HUTAN UNTUK PERKEBUNAN DALAM PENCADANGAN AREAL PELEPASAN YANG MASIH AKTIF DI PROVINSI SUMATERA BARAT**  
**Progressing of Releasing Forest Area for Plantation on Provisioning Release Area that Still Active in West Sumatra**

NO	PEMOHON/Applicants	LOKASI/Location	PERMOHONAN/Petition				PERSETUJUAN PRINSIP				SK PELEPASAN/Releasing Decree				PROGAM TERAKHIR/Latest Programs
			Tahun/Year	Nomor/Number	Tanggal/Date	Luas/Width (HA)	Nomor/Number	Tanggal/Date	Tahun/Year	Luas/Width (HA)	Nomor/Number	Tanggal/Date	Tahun/Year	Luas/Width (HA)	
1	2		3	4	5	6	7	8	9	10	11	12	13	14	15
1	MUTIARA AGAM PT (II)	Kab. Pasaman Barat	93/94		01-04-93	3,100.00	513/MENHUT-II/95	07-04-95	95/96	3,100.00					TATA BATAS SEJAK aug 1995
2	PTPN VI PERSERO /DH. PERKEBUNAN VI PT	Kab. Solok Selatan	86/87			2,000.00	454/VII-4/87	31-07-87	87/88	2,000.00					AREAL YANG DICADANGKAN, TERNYATA SUDAH TIDAK ADA DI LAPANGAN (OKUPASI PENDUDUK)
3	PTPN VI PERSERO/DH. PERKEBUNAN III PT (I)	Kab. Solok Selatan	82/83			10,000.00			87/88	7,770.00					PERTIMBANGAN TEKNIS INTAG KE SEKJEN NO. 1375/VII-3/92 TGL. 10 NOPEMBER 1992 TENTANG REKOMENDASI AREAL PENGGANTI, YBS BELUM TTB
4	PTPN VI PERSERO/DH. PERKEBUNAN III PT (II)	Kab. Solok Selatan	87/88			1,416.00	1886/M-D/1990	04-10-90	96/97	1,266.90					BA TTB AREAL YANG AKAN DILEPASKAN DI BPKP, AREAL PENGGANTI SEDANG TATA BATAS
5	PT INTI MELIA FELINDO	Kab. Solok Selatan	2014			5,500.00	7/1/PP-LKH/K/2015	23-4-2015	2015	4,617.00					PROSES PERINTAH TATA BATAS
6	PT GONJONG LIMO	Kab. Pasaman Barat	1986			3,000.00	84/VII-4/1986	10-02-86	1986	3,000.00					TATA BATAS BELUM DISELESAIKAN
										21,753.90					

Sumber/Source : Bidang Planologi Kehutanan Tahun 2015/Division of Forestry Planning in 2015

**Tabel/Table 1.11 : PERKEMBANGAN PELEPASAN KAWASAN HUTAN UNTUK PERKEBUNAN YANG MASIH DALAM PROSES PERSETUJUAN MENTERI KEHUTANAN DI PROVINSI SUMATERA BARAT**  
**Progressing of Releasing Forest Area for Plantation Based on Releasing Petition were on Forestry Minister Agreement Process in West Sumatera**

NO	PEMOHON/ <i>Applicants</i>	LOKASI/ <i>Location</i>	PERMOHONAN/ <i>Petition</i>				PENCADANGAN/ <i>Provisioning</i>				SK PELEPASAN/ <i>Releasing/ Decree</i>				PROGRAM TERAKHIR/ <i>Latest Programs</i>
			Tahun/ <i>Year</i>	Nomor/ <i>Number</i>	Tanggal/ <i>Date</i>	Luas/ <i>Width</i> (HA)	Nomor/ <i>Number</i>	Tanggal/ <i>Date</i>	Tahun/ <i>Year</i>	Luas/ <i>Width</i> (HA)	Nomor/ <i>Number</i>	Tanggal/ <i>Date</i>	Tahun/ <i>Year</i>	Luas/ <i>Width</i> (HA)	
1	2		3	4	5	6	7	8	9	10	11	12	13	14	15
1	INTI MELIA FELINDO PT	Kab. Solok Selatan	99/00	16/IMF/X/00	16/10/00	5.500 (HPK)/HP									Rekomendasi Gubernur No. 522.1/271/Perek-2008 tgl 5 Maret 2008 dan BAP
2	BINA PRATAMA SAKATO JAYA PT	Kab. Solok Selatan	95/96	015/BS/SS/KD/7/00	07-08-00	6000 (HPK)									SUDAH 2 KALI SURVEY UTK PELEPASAN TAHUN 1997 DAN 2006
3	BINA ALAM LESTARI INDONESIA PT.	Kab. Solok Selatan	2007	015/BALI/VI/2007	06-07-07	8.600 (HPK)/HP									SUDAH DISURVEY DAN DIORIENTASI Rekomendasi Gubernur No. 522.1/1527/Perek-2007 tgl 10 Oktober 2007
4	PT KARBINDO INTERNASIONAL	Kab. Sijunjung	2014			6.799 Ha HPK									Sudah dilakukan survei lapangan, Rekomendasi Gubernur No. 522.1/01-PTSP/BKPMP/I-2015 TGL. 22-1-2015
						20,100.00									

Sumber/*Source* : Bidang Planologi Kehutanan Tahun 2015/*Division of Forestry Planning in 2015*



**Tabel/Table 1.10 : PERKEMBANGAN PELEPASAN KAWASAN HUTAN UNTUK PERKEBUNAN YANG TIDAK AKTIF DI PROVINSI SUMATERA BARAT**  
**Progressing of Releasing Inactive Forest Area for Plantation at West Sumatra**

NO	PEMOHON/Applicants	LOKASI/Location	PERMOHONAN/Petition				PENCADANGAN/Provisioning				SK PELEPASAN/Releasing Decree				PROGRAM TERAKHIR/Latest Programs
			Tahun/Year	Nomor/Number	Tanggal/Date	Luas/Width (HA)	Nomor/Number	Tanggal/Date	Tahun/Year	Luas/Width (HA)	Nomor/Number	Tanggal/Date	Tahun/Year	Luas/Width (HA)	
1	2		3	4	5	6	7	8	9	10	11	12	13	14	15
1	ADI NUGRAHA PT*	Kab. Kepulauan Mentawai	98/99	062/ADG-SB/X-98	19-10-98	4,000.00	698/MENHUT BUN-VIII/99	28-06-99	99/00	2,100.00					PROSES TATA BATAS DI DAERAH SEJAK JULI 1999, BPKP KE MENHUTBUN NO. 13/VIII-POLA/00 TG 6/1/00 SAMPAIKAN KONSEP PERUB PERST PRINSIP
2	ALAM PERMAI SUMBARNUSA PT	Kab. Pasaman Barat	92/93		12-10-93	397.00	193/MENHUT -VII/95	08-02-95	95/96	397.00	602/KPTS-II/1997	17-09-97	97/98	397.00	SK PELEPASAN NO.602/KPTS-II/97 TGL. 17-9-97
3	BUKIT TAUN PT	Kab. Pesisir Selatan	91/92			6,000.00	213/MENHUT -VII/93	09-02-93	92/93	6,430.00					SUDAH DICADANGKAN, NAMUN BELUM TATA BATAS, PERTIMBANGAN AREAL PENGGANTI INTAG KE SEKJEN NO. 903/A/VII-4/93 TGL.24-11-93
4	DUTA SAMIGU PERKASA PT	Kab. Pasaman Barat	92/93	0415/DSP/XI/92	26-11-92	5,000.00	518/MENHUT -II/93	27-02-93	92/93	4,600.00					TEGURAN I INTAG KE YBS NO.744/A/VII-4/98 TGL. 27-11-98 AGAR SEGERA MELAKSANAKAN TATA BATAS
5	GONJONG LIMO PT.	Kab. Pasaman Barat	85/86			3,000.00			90/91	2,475.00					INTAG KE KANWIL NO. 814/VII-3/92 TGL. 14 JULI 1992 MINTA PENJELASAN TTG KESERiusAN PENGUNDURAN TATA BATAS YBS, BELUM ADA TANGGAPAN
6	KARYA PUTRA NAGARI PT	Kab. Sijunjung	98/99	023/KPN-DIR/IX/98	04-06-98	14,500.00	586/MENHUT BUN-II/99	08-06-99	99/00	6,240.00					PROSES TATA BATAS DI DAERAH SEJAK JULI 1999
7	KOPERASI SWA DHARMA EKA (KOPSWADEK III)	Kab. Sijunjung	98/99	142/KOP SWD/V/98	07-05-98	4,000.00	1275/MENHU TBUN-II/99	01-09-99	99/00	4,000.00					PROSES TATA BATAS DI DAERAH SEJAK SEPTEMBER 1999
8	KUD SIKAKAP	Kab. Kepulauan Mentawai	92/93		01-09-92	100.00			93/94	100.00	141/KPTS/KWL-5/93	10-07-93	93/94	100.00	SK PELEPASAN NO. 141/KPTS/KWL-5/93 TGL. 10 JULI 1993
9	KUD TIMPEH JAYA	Kab. Dharmasraya	99/00	30/KTJ-TPH/IV/99	19-04-99	2,000.00	1105/MENHU TBUN-II/99	18-08-99	99/00	2,000.00					PROSES TATA BATAS DI DAERAH SEJAK SEPTEMBER 1999
10	MAHARANI PURICITRA LESTARI PT	Kab. Kepulauan Mentawai	97/98	001/MPL/HM/97	02-01-97	20,000.00	188/MENHUT -VII/98	17-02-98	97/98	17,500.00					TATA BATAS DI LAPANGAN, BIAYA TTB SUDAH DISELESAIKAN OLEH YBS
11	MUNDAM SIJUNJUNG SAKTI PLANTATION. PT	Kab. Dharmasraya	97/98	21/MSSP/III/98	24-02-98	10,000.00	1315/MENHU TBUN-II/1999	09-09-99	99/00	9,240.00					PROSES TATA BATAS DI DAERAH SEJAK SEPTEMBER 1999
12	NUSANTARA INDAH API-API PT.	Kab. Solok Selatan	97/98	11/NIA-PDG/IV-97	04-04-97	11,950.00	578/MENHUT BUN-VII/99	04-06-99	99/00	11,950.00					PROSES TATA BATAS DI DAERAH SEJAK JUNI 1999
13	PASAMAN PERMAI PT	Kab. Pasaman Barat	89/90			2,375.00	969/MENHUT -II/89	31-07-89	89/90	1,730.00	612/KPTS-II/92	12-06-92	92/93	2,005.00	SK PELEPASAN NO. 612/KPTS-II/92 TGL. 12 JUNI 1992
14	SCORPIO KEBUN TELADAN PT	Kab. Sijunjung	88/89			1,000.00	910/MENHUT -II/88	12-11-88	89/90	1,000.00	134/KPTS-II/92	14-02-92	92/93	920.00	SK PELEPASAN NO.134/KPTS-II/92 TGL. 14 FEBRUARI 1992
15	SUBUR BUMI INDRAPURA JAYA PT	Kab. Pesisir Selatan	86/87			10,000.00	2037/M-D/1989	07-11-89	89/90	7,250.00					TEGURAN I BPKP KE YBS NO.746/A/VII-4/98 TGL. 7 NOPEMBER 1998, AGAR SEGERA MELAKSANAKAN TATA BATAS
16	TULAS SAKTI JAYA PT	Kab. Pasaman Barat	89/90			2,000.00	1323/MENHU T-II/1990	28-07-90	90/91	2,000.00	466/KPTS-II/95	05-09-95	95/96	2,000.00	SK PELEPASAN NO. 466/KPTS-II/95 TGL. 5 SEPTEMBER 1995
														5,422.00	

Sumber/Source : Bidang Planologi Kehutanan Tahun 2015/Division of Forestry Planning in 2015

**Tabel/ Table 1.9 : PERKEMBANGAN PELEPASAN KAWASAN HUTAN UNTUK PERKEBUNAN YANG MASIH AKTIF DI PROVINSI SUMATERA BARAT**  
**Progressing of Releasing Active Forest Area for Plantation at West Sumatra**

NO	PEMOHON/Applicants	LOKASI/Location	PERMOHONAN/Petition				PERSETUJUAN PRINSIP				SK PELEPASAN/Releasing Decree				KETERANGAN
			Tahun/Year	Nomor/ Number	Tanggal/Date	Luas/Width (HA)	Nomor/ Number	Tanggal/Date	Tahun/Year	Luas/Width (HA)	Nomor/ Number	Tanggal/Date	Tahun/Year	Luas/Width (HA)	
1	2		3	4	5	6	7	8	9	10	11	12	13	14	15
1	AGRA MASANG PERKASA PLANT PT (III)	Kab. Agam	95/96	40/AMP-ET/1995	27-03-95	5,000.00	515/MENHUT -II/96	04-04-96	96/97	4,700.00	34/KPTS-III/1998	14-01-98	97/98	4,300.00	
2	AGRA MASANG PERKASA PT (I)	Kab. Agam	89/90	-		12,000.00	1230/MENHUT -III/1989	19-09-89	90/91	7,255.00	654/KPTS-III/1995	30-11-95	95/96	4,774.00	
3	AGRA MASANG PERKASA PT (II)	Kab. Agam	95/96	101/AMP/DIR/X/1988	20-10-88	1,150.00	437/MENHUT -VII/1995	23-03-95	95/96	1,150.00	462/KPTS-III/1998	20-05-98	98/99	765.00	
4	AGRO WIRATAMA PT	Kab. Pasaman Barat	89/90	-		8,400.00	44/MENHUT -II/90	06-03-90	90/91	8,400.00	579/KPTS-II/93	01-10-93	93/94	7,625.00	
5	ANAM KOTO PT	Kab. Pasaman Barat	89/90	039/AKO-JKT/II/94	16-02-94	7,000.00	1696/MENHUT -II/94	31-10-94	91/92	7,000.00	808/KPTS-III/1997	29-12-97	97/98	5,180.25	
6	BAKRIE NUSANTARA PLANTATION PT	Kab. Pasaman Barat	91/92	-		16,000.00	405/MENHUT -II/92	25-02-92	91/92	12,400.00	113/KPTS-II/94	10-03-94	93/94	12,404.00	
7	BANGUN AGAM PERMAI PT/ PELALU RAYA PT	Kab. Agam	89/90	-		550.00			90/91	550.00	791/KPTS-II/92	11-08-92	92/93	550.00	
8	BINA PRATAMA SAKATOJAYA PT (I)	Kab. Dharmasraya/ Kab. Sijunjung	92/93	015/BS/12/92	01-12-92	5,000.00	1003/MENHUT -VII/95	04-07-95	95/96	3,435.00	811/KPTS-III/1997	29-12-97	97/98	3,500.00	
9	BINA PRATAMA SAKATOJAYA PT (III)	Kab. Solok Selatan	97/98	037/BS/SS/KS/VI/II/1997	25-11-97	13,000.00	663/MENHUTBUN -II/98	20-05-98	98/99	12,800.00	SK.06/MENHUT-II/2006	04-01-06	06	14,032.50	
10	BINTARA TANI NUSANTARA PT	Kab. Pasaman Barat	89/90	-		8,267.00			91/92	4,250.00	667/KPTS-III/1996	16-10-96	96/97	4,730.00	
11	INCASI RAYA PT (I)	Kab. Dharmasraya	81/82	-		5,000.00	451/VII-4/85	28-08-85	85/86	5,000.00	379/KPTS-II/90	30-07-90	90/91	7,404.00	
12	MUTIARA AGAM PT (I)	Kab. Agam	85/86	-		10,000.00	93/VII-4/86	13-02-86	85/86	7,935.00	258/KPTS-II/87	25-08-87	87/88	8,075.00	
13	PERMATA HIJAU PASAMAN PT	Kab. Pasaman Barat	93/94	05/PHPH-KD/MV/93	26-05-93	12,000.00	322/MENHUT -II/94	10-03-94	93/94	2,225.00	339/KPTS-III/1996	04-07-96	96/97	5,455.00	
14	PTPN VI PERSERO/DH. PERKEBUNAN VIII PT	Kab. Solok Selatan	82/83	-		13,500.00			87/88	13,500.00	588/KPTS-II/88	24-12-88	88/89	12,634.00	
15	SILAGO MAKMUR PLANTATION PT	Kab. Dharmasraya	91/92	014/SMP/IX/1991	17-10-91	9,000.00	1344/MENHUT -III/1992	05-08-92	92/93	6,420.00	313/KPTS-III/1994	18-07-94	94/95	5,612.00	
16	SUMBER ANDALAS KENCANA PT (I)	Kab. Dharmasraya	81/82	*		10,000.00	656/VII-4/1985	11-11-85	85/86	9,800.00	339/KPTS-II/90	10-07-90	90/91	17,531.00	
17	TIDAR KERINCI AGUNG PT (I)	Kab. Solok Selatan/ Kab. Dharmasraya	85/86	-		6,000.00	248/VII-4/1987	07-05-87	87/88	6,000.00	304/KPTS-II/92	29-02-92	92/93	7,404.00	
18	TIDAR KERINCI AGUNG PT (II)	Kab. Solok Selatan	95/96	033/HSD/1992	10-04-92	10,000.00	419/MENHUT -VII/1993	27-02-93	95/96	10,000.00	436/KPTS-III/1995	22-08-95	95/96	10,470.62	
19	TRI SANGGA GUNA PT (I)	Kab. Pasaman Barat	89/90	-		7,000.00	222/MENHUT -III/1991	09-02-91	91/92	7,000.00	22/KPTS-III/1994	17-01-94	94/95	7,000.00	
20	TRI SANGGA GUNA PT (II)	Kab. Pasaman Barat	94/95	010/TSG/I/94	12-01-94	7,056.00	940/MENHUT -II/94	29-06-94	94/95	5,200.00	783/KPTS-II/96	19-12-96	96/97	4,050.00	
21	ANDALAS WAHANA BERJAYA PT	Kab. Dharmasraya	2004	JLO-008/AWB/XI/200	12-11-04	9,840.00	S.798/MENHUT -II/2005	29-12-05	05	9,840.00	350/Menhut-II/2007	22-10-07	07/08	9,038.00	
22	HASTIKA PALMA KENCANA PT	Kab. Solok Selatan	2008			14,000 (HPK)/HP	S.674/Menhut-II/2013	19-11-13	2013	6,430.00	SK.732/Menhut-II/2014	02-09-14	2014	6,429.52	
														158,963.89	

Sumber/Source : Bidang Planologi Kehutanan Tahun 2015/Division of Forestry Planning in 2015

**Tabel/ Table 1.8 : PERKEMBANGAN PELEPASAN KAWASAN HUTAN UNTUK PERKEBUNAN DARI TAHUN 1981 S/D 2015 DI PROVINSI SUMATERA BARAT**  
**Progressing of Releasing Forest Area for Plantation from 1981 until 2015 at West Sumatra**

NO	PEMOHON/Applicants	LOKASI/Location	PERMOHONAN/Petition				PERSETUJUAN PRINSIP				SK PELEPASAN/Releasing Decree				PROGAM TERAKHIR/Latest Programs	REALISASI / Realization (HA)	LUAS HGU/Width of HGU (HA)	KONDISI/ Condition
			Tahun/Year	Nomor/Number	Tanggal/Date	Luas/Width (HA)	Nomor/Number	Tanggal/Date	Tahun/Year	Luas/Width (HA)	Nomor/Number	Tanggal/Date	Tahun/Year	Luas/Width (HA)				
1	2		3	4	5	6	7	8	9	10	11	12	13	14	15	16	17	18
1	ADI NUGRAHA PT*	Kab. Kepulauan Mentawai	98/99	062/ADG-SB/X-98	19-10-98	4,000.00	698/MENHUT BUN-VIII/99	28-06-99	99/00	2,100.00	-	-	-	-	PROSES TATA BATAS DI DAERAH SEJAK JULI 1999, BPKP KE MENHUTBUN NO. 13/VIII-			TIDAK AKTIF
2	AGRA MASANG PERKASA PLANT PT (III)	Kab. Agam	95/96	40/AMP-ET/1995	27-03-95	5,000.00	515/MENHUT -II/96	04-04-96	96/97	4,700.00	34/KPTS-II/1998	14-01-98	97/98	4,300.00	SK PELEPASAN NO.34/KPTS-II/1998 TGL.14 JANUARI 1998		4360.00	AKTIF
3	AGRA MASANG PERKASA PT (I)	Kab. Agam	89/90	-		12,000.00	1230/MENHU T-II/1989	19-09-89	90/91	7,255.00	654/KPTS-II/1995	30-11-95	95/96	4,774.00	SK PELEPASAN NO.654/KPTS-II/1995 TGL. 30 NOPEMBER 1995, BPKP KE SEKJEN NO.	5221.00	2674.00	AKTIF
4	AGRA MASANG PERKASA PT (II)	Kab. Agam	95/96	101/AMP/DI R/X/1988	20-10-88	1,150.00	437/MENHUT -VII/1995	23-03-95	95/96	1,150.00	462/KPTS-II/1998	20-05-98	98/99	765.00	SK PELEPASAN NO. 462/KPTS-II/1998 TGL. 20 MEI 1998, BPKP KE SEKJEN NO. 414/VII-	5190.00	714.00	AKTIF
5	AGRO WIRATAMA PT	Kab. Pasaman Barat	89/90	-		8,400.00	44/MENHUT -II/90	06-03-90	90/91	8,400.00	579/KPTS-II/93	01-10-93	93/94	7,625.00	SK PELEPASAN NO. 579/KPTS-II/1993 TANGGAL 1 OKTOBER 1993, AREAL	5510.00	7990.00	AKTIF
6	ALAM PERMAI SUMBARNUSA PT	Kab. Pasaman Barat	92/93	-	12-10-93	397.00	193/MENHUT -VII/95	08-02-95	95/96	397.00	602/KPTS-II/1997	17-09-97	97/98	397.00	SK PELEPASAN NO.602/KPTS-II/97 TGL. 17-9-97	300.00	390.00	TIDAK AKTIF
7	ANAM KOTO PT	Kab. Pasaman Barat	89/90	039/AKO-JKT/II/94	16-02-94	7,000.00	1696/MENHU T-II/94	31-10-94	91/92	7,000.00	808/KPTS-II/1997	29-12-97	97/98	5,180.25	SK PELEPASAN NO.808/KPTS-II/1997 TGL. 29 DESEMBER 1997	5007.00	5180.25	AKTIF
8	BAKRIE NUSANTARA PLANTATION PT	Kab. Pasaman Barat	91/92	-		16,000.00	405/MENHUT -II/92	25-02-92	91/92	12,400.00	113/KPTS-II/94	10-03-94	93/94	12,404.00	SK PELEPASAN NO. 113/KPTS-II/94 TGL. 10 MARET 1994, DAN SK PENETAPAN AREAL	11553.00	4370.00	AKTIF
9	BANGUN AGAM PERMAI PT/ PELALU RAYA PT	Kab. Agam	89/90	-		550.00			90/91	550.00	791/KPTS-II/92	11-08-92	92/93	550.00	SK PELEPASAN NO. 791/KPTS-II/92 TGL. 11 aug 1992, NAMUN YBS BELUM	550.00	550.00	AKTIF/ Dialihkan
10	BINA PRATAMA SAKATOJAYA PT (I)	Kab. Dharmasraya/ Kab. Sijunjung	92/93	015/BS/12/9 2	01-12-92	5,000.00	1003/MENHU T-VII/95	04-07-95	95/96	3,435.00	811/KPTS-II/1997	29-12-97	97/98	3,500.00	SK PELEPASAN NO. 811/KPTS-II/1997 TGL. 29 DESEMBER 1997 SK PENETAPAN AREAL	5000.00	4095.74	AKTIF
11	BINA PRATAMA SAKATOJAYA PT (III)	Kab. Solok Selatan	97/98	037/BS/SS/K S/VIII/1997	25-11-97	13,000.00	663/MENHUT BUN-II/98	20-05-98	98/99	12,800.00	SK.06/MENH UT-II/2006	04-01-06	06	14,032.50	Progres HGU			AKTIF
12	BINTARA TANI NUSANTARA PT	Kab. Pasaman Barat	89/90	-		8,267.00			91/92	4,250.00	667/KPTS-II/1996	16-10-96	96/97	4,730.00	SK PELEPASAN NO. 667/KPTS-II/1996 TGL. 16-10-1996	3120.00	7185.00	AKTIF
13	BUKIT TAUN PT	Kab. Pesisir Selatan	91/92	-		6,000.00	213/MENHUT -VII/93	09-02-93	92/93	6,430.00					SUDAH DICADANGKAN, NAMUN BELUM TATA BATAS, PERTIMBANGAN AREAL	2400.00		TIDAK AKTIF
14	DUTA SAMIGU PERKASA PT	Kab. Pasaman Barat	92/93	0415/DSP/XI /92	26-11-92	5,000.00	518/MENHUT -II/93	27-02-93	92/93	4,600.00					TEGURAN I INTAG KE YBS NO.744/A/VII-4/98 TGL. 27-11-98 AGAR SEGERA			TIDAK AKTIF
15	GONJONG LIMO PT.	Kab. Pasaman Barat	85/86	-		3,000.00			90/91	2,475.00					INTAG KE KANWIL NO. 814/VII-3/92 TGL. 14 JULI 1992 MINTA PENJELASAN TTG			TIDAK AKTIF
16	INCASI RAYA PT (I)	Kab. Dharmasraya	81/82	-		5,000.00	451/VII-4/85	28-08-85	85/86	5,000.00	379/KPTS-II/90	30-07-90	90/91	7,404.00	SK PELEPASAN NO. 379/KPTS-II/1990 TGL. 30 JULI 1990, INTAG KE KANWIL NO.	6500.00	19147.00	AKTIF
17	INCASI RAYA PT (II)	Kab. Dharmasraya	86/87	-		2,000.00			87/88	2,000.00	DIGABUNG DENGAN		90/91	0.00	SK PELEPASAN DIGABUNG AREAL I DENGAN SK NO.379/KPTS-II/ 1990 TGL. 30 JULI 1990	0.00	0.00	AKTIF
18	KARYA PUTRA NAGARI PT	Kab. Sijunjung	98/99	023/KPN-DIR/IX/98	04-06-98	14,500.00	586/MENHUT BUN-II/99	08-06-99	99/00	6,240.00					PROSES TATA BATAS DI DAERAH SEJAK JULI 1999			TIDAK AKTIF
19	KOPERASI SWA DHARMA EKA (KOPSWADEK III)	Kab. Sijunjung	98/99	142/KOP SWD/V/98	07-05-98	4,000.00	1275/MENHU TBUN-II/99	01-09-99	99/00	4,000.00					PROSES TATA BATAS DI DAERAH SEJAK SEPTEMBER 1999			TIDAK AKTIF
20	KUD SIKAKAP	Kab. Kepulauan Mentawai	92/93	-	01-09-92	100.00			93/94	100.00	141/KPTS/K WL-5/93	10-07-93	93/94	100.00	SK PELEPASAN NO. 141/KPTS/KWL-5/93 TGL. 10 JULI 1993			TIDAK AKTIF
21	KUD TIMPEH JAYA	Kab. Dharmasraya	99/00	30/KTJ-TPH/IV/99	19-04-99	2,000.00	1105/MENHU TBUN-II/99	18-08-99	99/00	2,000.00					PROSES TATA BATAS DI DAERAH SEJAK SEPTEMBER 1999			TIDAK AKTIF
22	MAHARANI PURICITRA LESTARI PT	Kab. Kepulauan Mentawai	97/98	001/MPL/HM /97	02-01-97	20,000.00	188/MENHUT -VII/98	17-02-98	97/98	17,500.00					TATA BATAS DI LAPANGAN, BIAYA TTB SUDAH DISELESAIKAN OLEH YBS			TIDAK AKTIF
23	MUNDAM SIJUNJUNG SAKTI PLANTATION. PT	Kab. Dharmasraya	97/98	21/MSSP/II/9 8	24-02-98	10,000.00	1315/MENHU TBUN-II/1999	09-09-99	99/00	9,240.00					PROSES TATA BATAS DI DAERAH SEJAK SEPTEMBER 1999			TIDAK AKTIF
24	MUTIARA AGAM PT (I)	Kab. Agam	85/86	-		10,000.00	93/VII-4/86	13-02-86	85/86	7,935.00	258/KPTS-II/87	25-08-87	87/88	8,075.00	SK PELEPASAN NO 258/KPTS-II/87 TGL. 25 aug 1987	6000.00	8625.00	AKTIF
25	MUTIARA AGAM PT (II)	Kab. Pasaman Barat	93/94	-	01-04-93	3,100.00	513/MENHUT -II/95	07-04-95	95/96	3,100.00					TATA BATAS SEJAK aug 1995	80.00		AKTIF/ Dialihkan



1	2	3	4	5	6	7	8	9	10	11	12	13	14	15	16	17	18
26	NUSANTARA INDAH API-API PT.*	Kab. Solok Selatan	97/98	11/NIA-PDG/IV-97	04-04-97	11.950.00	578/MENHUT BUN-VII/99	04-06-99	99/00	11.950.00				PROSES TATA BATAS DI DAERAH SEJAK JUNI 1999			TIDAK AKTIF
27	PASAMAN PERMAI PT	Kab. Pasaman Barat	89/90	-		2.375.00	969/MENHUT -II/89	31-07-89	89/90	1.730.00	612/KPTS-II/92	12-06-92	92/93	2.005.00	1561.00	2005.00	TIDAK AKTIF
28	PERMATA HIJAU PASAMAN PT	Kab. Pasaman Barat	93/94	05/PHPH-KD/M/V/93	26-05-93	12.000.00	322/MENHUT -II/94	10-03-94	93/94	2.225.00	339/KPTS-III/1996	04-07-96	96/97	5.455.00	580.00	1.600.73	AKTIF
29	PTPN VI PERSERO /DH. PERKEBUNAN VI PT	Kab. 50 Kota	86/87	-		2.000.00	454/VII-4/87	31-07-87	87/88	2.000.00				AREAL YANG DICADANGKAN, TERNYATA SUDAH TIDAK ADA DI LAPANGAN (OKUPASI)			AKTIF
30	PTPN VI PERSERO/DH. PERKEBUNAN III PT (I)	Kab. 50 Kota	82/83	-		10.000.00			87/88	7.770.00				PERTIMBANGAN TEKNIS INTAG KE SEKJEN NO. 1375/VII-3/92 TGL. 10 NOPEMBER 1992	4988.00		AKTIF
31	PTPN VI PERSERO/DH. PERKEBUNAN III PT (II)	Kab. 50 Kota	87/88	-		1.416.00	1886/M-D/1990	04-10-90	96/97	1.266.90				BA TTB AREAL YANG AKAN DILEPASKAN DI BPKP, AREAL PENGGANTI SEDANG TATA			AKTIF
32	PTPN VI PERSERO/DH. PERKEBUNAN VIII PT	Kab. Solok Selatan	82/83	-		13.500.00			87/88	13.500.00	588/KPTS-II/88	24-12-88	88/89	12.634.00	9804.30	4.168.00	AKTIF
33	SCORPIO KEBUN TELADAN PT	Kab. Sijunjung	88/89	-		1.000.00	910/MENHUT -II/88	12-11-88	89/90	1.000.00	134/KPTS-II/92	14-02-92	92/93	920.00			TIDAK AKTIF
34	SILAGO MAKMUR PLANTATION PT	Kab. Dharmasraya	91/92	014/SMP/IX/1991	17-10-91	9.000.00	1344/MENHUT -II/1992	05-08-92	92/93	6.420.00	313/KPTS-III/1994	18-07-94	94/95	5.612.00	2454.00	6065.20	AKTIF
35	SUBUR BUMI INDRAMUR JAYA PT	Kab. Pesisir Selatan	86/87	-		10.000.00	2037/M-D/1989	07-11-89	89/90	7.250.00				TEGURAN I BPKP KE YBS NO.746/A/VII-4/98 TGL. 7 NOPEMBER 1998, AGAR SEGERA			TIDAK AKTIF
36	SUMBER ANDALAS KENCANA PT (I)	Kab. Dharmasraya	81/82	*		10.000.00	658/VII-4/1985	11-11-85	85/86	9.800.00	339/KPTS-II/90	10-07-90	90/91	17.531.00	0.00	20171.00	AKTIF
37	SUMBER ANDALAS KENCANA PT (II)	Kab. Dharmasraya	87/88	*		7.255.00			88/89	7.225.00	DIGABUNG AREAL I		90/91	0.00	9900.00	0.00	AKTIF
38	TIDAR KERINCI AGUNG PT (I)	Kab. Solok Selatan/ Kab.Dharmaraya	85/86	-		6.000.00	248/VII-4/1987	07-05-87	87/88	6.000.00	304/KPTS-II/92	29-02-92	92/93	7.404.00	18547.00	18433.00	AKTIF
39	TIDAR KERINCI AGUNG PT (II)	Kab. Solok Selatan	95/96	033/HSD/1992	10-04-92	10.000.00	419/MENHUT -VII/1993	27-02-93	95/96	10.000.00	436/KPTS-II/1995	22-08-95	95/96	10.470.62	0.00	0.00	AKTIF
40	TRI SANGGA GUNA PT (I)	Kab. Pasaman Barat	89/90	-		7.000.00	222/MENHUT -II/1991	09-02-91	91/92	7.000.00	22/KPTS-III/1994	17-01-94	94/95	7.000.00	5500.00	7000.00	AKTIF
41	TRI SANGGA GUNA PT (II)	Kab. Pasaman Barat	94/95	010/TSG/II/94	12-01-94	7.056.00	940/MENHUT -II/94	29-06-94	94/95	5.200.00	783/KPTS-II/96	19-12-96	96/97	4.050.00	240.00		AKTIF
42	TULAS SAKTI JAYA PT	Kab. Pasaman Barat	89/90	-		2.000.00	1323/MENHUT -II/1990	28-07-90	90/91	2.000.00	466/KPTS-II/95	05-09-95	95/96	2.000.00	550.00		TIDAK AKTIF
43	INTI MELIA FELINDO PT	Kab. Solok Selatan	99/00	16/IMF/X/00	16/10/00	5.500 (HPK)/HP								Rekomendasi Gubernur No. 522.1/271/Perek-2008 tgl 5 Maret 2008 dan BAP			Proses Persetujuan Menhut
44	BINA PRATAMA SAKATO JAYA PT	Kab. Solok Selatan	95/96	015/BS/SS/KD/7/00	07-08-00	6000 (HPK)								SUDAH 2 KALI SURVEY UTK PELEPASAN TAHUN 1997 DAN 2006			Proses Persetujuan Menhut
45	ANDALAS WAHANA BERJAYA PT	Kab. Dharmasraya	2004	JLO-008/AWB/XI/	12-11-04	9.840.00	S.798/MENHUT-II/2005	29-12-05	05	9.840.00	350/Menhut-II/2007	22-10-07	07/08	9.038.00			AKTIF
46	BINA ALAM LESTARI INDONESIA PT.	Kab. Solok Selatan	2007	015/BALI/VI/2007	06-07-07	8.600 (HPK)/HP								SUDAH DISURVEY DAN DIORIENTASI Rekomendasi Gubernur No. 522.1/1527/Perek-2007 tgl 10 Oktober 2007			Proses Persetujuan Menhut
47	HASTIKA PALMA KENCANA PT	Kab. Solok Selatan	2008			14.000 (HPK)/HP	S.674/Menhut -II/2013	19-11-13	2013	6.430.00	SK.732/Menhut-II/2014	02-09-14	2014	6.429.52			AKTIF
48	SWASTISIDDHI AMAGRA PT	Kab. Solok Selatan	2008	014/SSA/XII/2007 ke Gub	12-03-07	13.500 (HPK/APL/H								Proses permohonan iji lokasi			Belum berlanjut
49	PT. MENTAWAI GOLDEN PLANTATION PRATAMA	Kab. Kep. Mentawai	2010	112/MGPP/VI/10		19.500 HPK								Permohonan rekomendasi Kesesuaian Makro Pembangunan Perkebunan kpd Gubernur			ada peno lakan masy
50	PT. SIBERUT GOLDEN PLANTATION PRATAMA	Kab. Kep. Mentawai	2010	012/SGPP/IV/10		20.000 HPK								Permohonan rekomendasi Kesesuaian Makro Pembangunan Perkebunan kpd Gubernur			ada peno lakan masy
51	PT AGRO SUKSES PLANTATION	Kab. Pesisir Selatan	2013			17.000 HPK								Sudah dilakukan survei lapangan, Rekomendasi Gubernur No. 522.1/166-PTSP/BKPM/IV-2014 TGL. 25-5-2014			Permohonan diolak, sesuai surat no. S.232/VII-KUH/3/2013 tgl. 22-7-2013
52	PT KARBINDO INTERNASIONAL	Kab. Sijunjung	2014			6.799 Ha HPK								Sudah dilakukan survei lapangan, Rekomendasi Gubernur No. 522.1/01-PTSP/BKPM/II-2015 TGL. 22-1-2015			Proses Persetujuan Menhut
														164.385.89			

Sumber/Source : Bidang Planologi Kehutanan Tahun 2015/Division of Forestry Planning in 2015

**Tabel/Table 1.7 : REKAPITULASI PELEPASAN KAWASAN HUTAN UNTUK PEMBANGUNAN BUDIDAYA PERKEBUNAN  
 PROVINSI SUMATERA BARAT SEJAK 1981 SAMPAI DENGAN DESEMBER 2015  
*West Sumatra's Recapitulation of Forest Release Area for Cultivation Plantation Development  
 Since 1981 until December 2015***

No.	Kondisi Proses Perizinan/ <i>Condition of Licensing Process</i>	Jumlah/ <i>Total</i>	Luas/ <i>Width (Ha)</i>
1	Telah memperoleh Keputusan Pelepasan Kawasan Hutan dari Menhut/ <i>Has obtained Forest Release Area from Ministry of Forestry</i>	27	164,385.89
2	Telah memperoleh Persetujuan Pencadangan Pelepasan Kawasan Hutan dari Menhut/ <i>Has Obtained Approval for Forest Release Reserve from Ministry of Forestry</i>	7	27,122.90
3	Persetujuan prinsip pelepasan kawasan hutan dari Menteri Kehutanan yang telah dicabut.	8	57,260.00
4	Tahap permohonan Pencadangan Pelepasan Kawasan Hutan kepada Menhut/ <i>Provisioning of Forest Release Area Stage to Ministry of Forestry</i>	3	91,399.00
<b>JUMLAH/<i>Total</i></b>		<b>45</b>	<b>340,167.79</b>

Sumber/Source : Bidang Planologi Kehutanan Tahun 2015 / *Division of Forestry Planning in 2015*

**Tabel/Table 1.6 : PERKEMBANGAN PINJAM PAKAI KAWASAN HUTAN UNTUK KEGIATAN NON KEHUTANAN DI PROVINSI SUMATERA BARAT SAMPAI D**  
**Developments of Lend Use Forest Areas for Non-Forestry Activities on West Sumatra's Forestry until Desember 2015**

**A. TAHAP MOHON PERSETUJUAN MENTERI/Ministerial Approval Stage**

No.	KABUPATEN (Regency) /KOTA(City)	NAMA PENGGUNA/User Name	PENGGUNAAN/User	LOKASI/Location	FUNGSI HUTAN/ Function of Forest	LUAS/ Width (Ha)	TAHAPAN/Stage	KETERANGAN/ Informastion
1	2	3	4	5	6	7	8	9
1	Kabupaten Solok	Bupati Solok	Pembangunan jalan umum ruas Kapujan - Rimbo Data	Kecamatan Tigo Lurah dan Kecamatan Lembah Gumanti	HL	6,39 Ha	Rekom Gubernur No. 522.1/02-PERIZ/BKPM& PPT/II-2015 tgl. 13 Feb 2015	
2	Kabupaten Solok	Bupati Solok	Pembangunan jalan umum ruas Batu Bajanjang - Garabak Data	Kecamatan Tigo Lurah	HL	5,06 Ha	Rekom Gubernur No. 522.1/03-PERIZ/BKPM& PPT/II-2015 tgl. 13 Feb 2015	
3	Kabupaten Solok	Bupati Solok	Pembangunan jalan umum ruas Gaduang - Lubuak Rasam	Kecamatan Pantai Cermin	HL	5,05 Ha	Rekom Gubernur No. 522.1/04-PERIZ/BKPM& PPT/II-2015 tgl. 13 Feb 2015	
4	Kabupaten Agam	PT Trimuda Bumi Energi	PLTM	Nagari Sitalang Kecamatan Ampek Nagari	HP	3,2 Ha	Rekom Gubernur No. 522.1/11-PERIZ/BKPM& PPT/V-2015 tgl. 29 Mei 2015	
5	Kabupaten Pesisir Selatan	PT Dempo Sumber Energi	PLTM Pelangai Hulu	Nagari Pelangai Gadang Kecamatan Ranah pesisir	HPT	76,79 Ha	Rekom Gubernur No. 522.1/06-PERIZ/BKPM& PPT/III-2015 tgl. 12 Maret 2015	
6	Kabupaten Pesisir Selatan	PT Dempo Sumber Energi	PLTM Pelangai Hilir	Nagari Pelangai Gadang Kecamatan Ranah pesisir	HPT dan HPK	204,59 Ha	Rekom Gubernur No. 522.1/07-PERIZ/BKPM& PPT/III-2015 tgl. 12 Maret 2015	

1	2	3	4	5	6	7	8	9
7	Kabupaten Solok Selatan	PT Niaga Inti Mineral	IUP OP Bahan Galian Emas	Kecamatan KPGD	HPT	210 Ha	Rekom Gubernur No. 522.1/072/Dishut/2012 tgl. 17 Januari 2012	Di dalam areal IUPHHK-HA PT AMT
8	Kabupaten Solok Selatan	PT Triple Eight Energy	IUP OP Galena	Kecamatan KPGD	HPT	195 Ha	Rekom Gubernur No. 522.1/207/Perek-2012 tgl. 30 Agustus 2012	Di dalam areal IUPHHK-HA PT AMT
9	Kabupaten Pasaman dan Kabupaten Agam	PT PLN (Persero)	Pembangunan Tapak Tower dan Jaringan Transmisi SUTET 275 kV GI Padang Sidempuan - GI Payakumbuh	Kabupaten Pasaman dan Kabupaten Agam	HL dan HP	14,21 Km	Rekom Gubernur No. 522.1/62/PTSP/BKPMP-2013 tgl. 23 Agustus 2013	Lintas Provinsi (Prov. Sumut dan Prov. Sumbar)
10	Kabupaten Lima Puluh Kota	PT PLN (Persero)	Pembangunan Tapak Tower dan Jaringan Transmisi SUTET 275 kV GI Payakumbuh - GI Garuda Sakti	Kabupaten Pasaman dan Kabupaten Agam	HL dan HP	14,21 Km	Rekom Gubernur No. 522.1/62/PTSP/BKPMP-2013 tgl. 23 Agustus 2013	Lintas Provinsi (Prov. Sumbar dan Prov. Riau)
11	Kabupaten Pasaman	PT Inexco Jaya Makmur	Eksplorasi bahan galian emas	Kecamatan Duo Koto	HL, HP dan HPK	2.890,74 Ha	Rekom Gubernur No. 522.1/88/PTSP/BKPMP-2013 tgl. 19 Februari 2013	
12	Kota Sawahlunto	PT Bukit Asam, Unit Pengolahan Ombilin	Tambang Batubara	Kecamatan Lembah Segar dan Kecamatan Talawi	HPT	2.125 Ha	Rekom Gubernur No. 522.1/473/Perek-2012, tgl. 28 Maret 2012	
13	Kabupaten Kepulauan Mentawai	Bupati Kepulauan Mentawai	Pembangkit listrik biomasa	Desa Matotonan Kec. Siberut Selatan	HP	5,3 Ha	Rekom Gubernur No. 522/103-Periz/BKPM&PPT/XII-2015, tanggal 31 Desember 2015	

Sumber/Source : Bidang Planologi Kehutanan Tahun 2015/Division of Forestry Planning in 2015

**B. TELAH MEMILIKI IZIN PINJAM PAKAI/Already have Permission of Lend Use**

No.	KABUPATEN (Regency) /KOTA(City)	NAMA PENGGUNA/User Name	PENGGUNAAN/User	LOKASI/Location	FUNGSI HUTAN/ Function of Forest	LUAS/ Width (Ha)	TAHAPAN/Stage	KETERANGAN/ Informastion
1	2	3	4	5	6	7	8	9
1	Kab. 50 Kota	Bupati Lima Puluh Kota	Pembangunan Jalan Trans Koto Tengah	Nagari Galugur Kecamatan Kapur IX	HPK	8,37 Ha	SK.639/Menhut-VII/2013. Tgl. 24 September 2013 (selama digunakan)	Izin Pinjam Pakai Kawasan Hutan
2	Kota Padang	PT. PLN (PERSERO) PIKITRING SBS	Pembangunan PLTU	Kecamatan Bungus Teluk Kabung	HL	51,192 Ha	SK. 424/Menhut-II/2009 tgl 14 Juli 2009 s/d 2029 (20 tahun)	Izin Pinjam Pakai Kawasan Hutan
3	Kota Padang	PT Semen Padang	Tambang Batu Kapur	Kec. Lubuk Kilangan	HPT	242,3 Ha	SK. 476/Menhut-II/2013 tgl 28 Juni 2013 s/d 2017 (4 tahun)	Izin Pinjam Pakai Kawasan Hutan
4	Kota Padang	Walikota Padang	Pembangunan Jalan Bungus-Kalampaian	Kec. Lubuk Kilangan dan Kec. Bungus teluk Kabung	HL	17,05 Ha	SK. 560/Menhut-II/2012 tgl 5 Oktober 2012 (selama digunakan)	Izin Pinjam Pakai Kawasan Hutan
5	Kota Sawahlunto	PT. Allied Indo Coal Jaya	Penambangan Batubara	Desa Paramabahan Kec. Talawi	HP	682,39 Ha	SK. 638/Menhut-II/2010 tgl 19 November 2010 s/d 7 Juli 2018 (8 tahun)	Sedang dalam proses penciutan izin pinjam pakai kawasan hutan dari 682,39 Ha menjadi 368,98 Ha.
6	Kab. Padang Pariaman	Dinas Pekerjaan Umum Kabupaten	Intake dan Jaringan Air Bersih	Nagari Sungai Buluh Kec. Batang Anai	HL	0,0575 Ha	SK. 647/Menhut-II/2010 tgl 22 November 2010 s/d 22 November 2030 (20 tahun)	Izin Pinjam Pakai Kawasan Hutan
7	Kabupaten Pasaman Barat	Bupati Pasaman Barat	Pembangunan Pelabuhan Teluk Tapang dan Jalan	Nagari Air Bangis Kecamatan Sungai Beremas	HL dan HP	122,01 Ha	SK.411/Menhut-II/2012, tgl 2 Agustus 2012 s/d 2032 (20 tahun)	Izin Pinjam Pakai Kawasan Hutan
8	Kabupaten Pasaman Barat	PT Gamindra Mitra Kesuma	Tambang bijih besi	Nagari Air Bangis Kecamatan Sungai Beremas	HP	102,22 Ha	56/1/IPPKH/PMDN/2015, tgl 21 Desember 2015 s/d 2026 (11 tahun)	Izin Pinjam Pakai Kawasan Hutan



1	2	3	4	5	6	7	8	9
9	Kabupaten Solok Selatan	PT Galian Endapan Buana	Tambang Timah Hitam Dmp	Nagari Lubuk Ulang Aling Tengah Kecamatan Sangir Batang Hari	HP	153,89 Ha	SK.489/Menhut-II/2014, Tgl 26 Mei 2014 s/d 2 Januari 2028 (14 Tahun)	Izin Pinjam Pakai Kawasan Hutan
10	Kabupaten Sijunjung	Bupati Sijunjung	Pembangunan Jalan Trans Padang Tarok	Kecamatan Kamang Baru	HPK	14,48 Ha	SK.26/MENHUT-II/2015, tgl 16 Januari 2015	Izin Pinjam Pakai Kawasan Hutan
11	Kabupaten Pesisir Selatan	PT Tripa Bara	Tambang Barubara	Kecamatan Lunang Silaut	HPT	187,31 Ha	SK.823/Menhut-II/2013, tgl. 19 Nopember 2013 s/d 19 Nopember 2015 (2 Tahun)	Sedang dalam proses pengurusan perpanjangan izin pinjam pakai kawasan hutan

Sumber/Source : Bidang Planologi Kehutanan Tahun 2015/Division of Forestry Planning in 2015

**C. TELAH MEMILIKI IZIN PERSETUJUAN MENTERI/ *Had a licence of Minister Agreement***

No.	KABUPATEN (Regency) /KOTA(City)	NAMA PENGGUNA/User Name	PENGGUNAAN/User	LOKASI/Location	FUNGSI HUTAN/ Function of Forest	LUAS/ Width (Ha)	TAHAPAN/Stage	KETERANGAN/ Informastion
1	2	3	4	5	6	7	8	9
1	Kota Sawahlunto	PT PLN (Persero) PIKITRING Ombilin	Landfill abu batubara	Kecamatan Talawi	HP	25,5 Ha	No. S.297/Menhut-VII/2013, tgl 26 April 2015	Sedang dalam proses perpanjangan persetujuan prinsip
2	Kabupaten Sijunjung	Bupati Sijunjung	SPAM Batang Karimo	Kecamatan Lubuk Tarok	HL	0,42 Ha	No. S.537/MENHUT-VII/2011, tgl 11 Oktober 2011	Dilanjutkan dengan pola kerjasama dengan KPHL Model Sijunjung
3	Kabupaten Sijunjung, Kabupaten Tanah datar dan Kabupaten Lima Puluh Kota	PT PLN (Persero)	Pembangunan tapak tower dan jaringan transmisi T/L 275 kV	Kabupaten Sijunjung, Kabupaten Tanah datar dan Kabupaten Lima Puluh Kota	HL dan HP	29,73 Ha	No. 56/1/PP-PKH/PMDN/2015, Tgl. 9 November 2015	
4	Kabupaten Lima Puluh Kota	PT Dasacita Pusaka Prima	Tambang batubara	Kec. Kapur IX	HPK	127,92 Ha	No. 8/1/PP-PKH/PMDN/2015, Tgl. 6 Maret 2015	

Sumber/Source : Bidang Planologi Kehutanan Tahun 2015/Division of Forestry Planning in 2015



**D. IZIN PINJAM PAKAI KAWASAN HUTAN YANG DITERBITKAN OLEH GUBERNUR**

No.	KABUPATEN (Regency)	NAMA PENGGUNA/User	PENGGUNAAN/User	LOKASI/Location	FUNGSI HUTAN/	LUAS/ Width	TAHAPAN/Stage	KETERANGAN/ Informastion
1	2	3	4	5	6	7	8	9
1	Kabupaten Solok	Dinas Pekerjaan Umum Kabupaten Solok	Pembangunan jalan aie luo - kipek	Nagari Aie Luo Kec. Payung Sekaki	HPK	184,25 Ha	No. 522-870-2013, tgl 12 Nopember 2013	
2	Kabupaten Solok	Dinas Pekerjaan Umum Kabupaten Solok	Pembangunan jalan sapan - air dingin	Nagari Air Dingin Kecamatan Lembah Gumanti	HPT	0,571 Ha	No. 522-871-2013, tgl 12 Nopember 2013	
3	Kota Sawahlunto	Dinas Pekerjaan Umum Kota Sawahlunto	Pembangunan embung, intake air baku dan jalan sumpahan	Desa Kubang Utara Sikabau, Kecamatan Lembah Segar	HPK	3,65 Ha	No. 522-657-2014, tgl. 26 Agustus 2014	

Sumber/Source : Bidang Planologi Kehutanan Tahun 2015/Division of Forestry Planning in 2015

**ESEMBER 2015**

**Tabel/Table 1.5 : TATA BATAS KAWASAN HUTAN 5 TAHUN TERAKHIR**  
**Forest Boundary Demarcation in Last Five Years**

NO.	Tahun/Year	KEGIATAN/Activity										
		TATA BATAS/ Boundary		REKONSTRUKSI BATAS/ Reconstruction of Boundary		ORIENTASI BATAS/ Orientation of Boundary		INVENTARISASI TRAYEK BATAS/Inventory of Boundary route		PEMELIHARAAN BATAS/ Maintenance of Boundary		
		BATAS LUAR/ Outer Boundary	BATAS FUNGSI/ Functional	BATAS LUAR/ Outer Boundary	BATAS FUNGSI/ Functional	BATAS LUAR/ Outer Boundary	BATAS FUNGSI/ Functional	BATAS LUAR/ Outer Boundary	BATAS FUNGSI/ Functional Boundary	BATAS LUAR/ Outer Boundary	BATAS FUNGSI/ Functional	
1	2	3	4	5	6	7	8	9	10	11	12	
1	2015	-	-	-	-	-	-	-	-	-	70.00	-
2	2014	88,183.52	10,789.12	-	-	-	-	-	-	-	70.00	-
3	2013	307,350.00	748,184.00	-	-	-	-	-	-	-	70.00	-
4	2012	702,878.00	258,550.00	-	-	-	-	-	-	-	80.00	-
5	2011	-	-	-	-	-	-	115.00	-	-	40.00	-
<b>JUMLAH/Tota</b>		<b>1,098,411.52</b>	<b>1,017,523.12</b>	-	-	-	-	<b>115.00</b>	-	-	<b>330.00</b>	-

Sumber/Source : Bidang Planologi kehutanan Tahun 2015/Division of Forestry Planning in 2015

Catatan : Kegiatan Tata Batas dan Rekonstruksi Batas Semenjak Tahun 2008 dilaksanakan oleh BPKH Wilayah I Medan  
 Notes: Boundary activities and Boundary Reconstruction since 2008 implemented by BPKH Region I Medan

**el/ Table 1.4 : KPHL DAN KPHP DIPROVINSI SUMATERA BARAT YANG TELAH DITETAPKAN OLEH MENTERI KEHUTAI SAMPAI DENGAN DESEMBER 2014**  
**Land and Forest Management Unit & Conservation Forest Management Unit in West Sumatra which has been established by Forestry Minister until December 2014**

No.	Unit KPH	Lokasi	Fungsi Kawasan Hutan			Luas (Ha)	Jenis KPH/Types of KPH	Keterangan
			HL (Ha)	HPT (Ha)	HP (Ha)			
1	2	3	4	5	6	7	8	9
1	Unit II	Kab. 50 Kota	± 94,883	± 17,383	± 5,286	± 117,552	KPHL Model Lima Puluh Kota	Kep. Menhut No. SK.44/Menhut-II/2012 tgl. 2 Feb 2012
2	Unit IV	Kota Padang, Kota Padang Panjang, Kota Sawahlunto, Kota Solok, Kab. Lima Puluh Kota, Kab. Padang Pariaman, Kab. Pesisir Selatan, Kab. Solok dan Kab. Tanah Datar.	± 69,504	± 245	± 16,759	± 86,508	KPHL Bukit Barisan	Kep. Menhut No. SK.866/Menhut-II/2013 tgl. 5 Des 2013
3	Unit V	Kab. Sijunjung	± 83,952	± 25,755	± 40,785	± 150,492	KPHL Model Sijunjung	Kep. Menhut No. SK.331/Menhut-II/2010 tgl. 25 Mei 2010
4	Unit VI	Kab. Solok	± 114,061	± 12,804	± 3,481	± 130,346	KPHL Model Solok	Kep. Menhut No. SK.42/Menhut-II/2012 tgl. 2 Feb 2012
Jumlah KPHL			362,400	56,187	66,311	484,898		
1	Unit VII	Kab. Dharmasraya	± -	15,829	17,721	33,550	KPHP	Kep. Menhut No. SK.695/Menhut-II/2013 tgl. 21 Okt 2013
2	Unit IX	Kab. Pesisir Selatan	± 9,091	46,274	4,563	59,928	KPHP	Kep. Menhut No. SK.696/Menhut-II/2013 tgl. 21 Okt 2013
Jumlah KPHP			9,091	62,103	22,284	93,478		
Luas Total (Ha)			371,491	118,290	88,595	578,376		

Sumber/Source : Bidang Planologi Kehutanan Tahun 2015/Division of Forestry Planning in 2015

**NAN**

***been set***

**Tabel/ Table 1.3 : RINCIAN LUAS DAN FUNGSI HUTAN KPHL DAN KPHP di PROVINSI SUMATERA BARAT**  
**Berdasarkan Surat Keputusan Menteri Kehutanan Nomor 798/Menhut-II/2009 tanggal 7 Desember**  
*Extensive Details and Functions of KPHL and KPHP Forest in West Sumatra*  
*Based on Ministry of Forest Decree No. 798/Menhut-II/2009 on December 7, 2009*

No.	Unit KPH	Lokasi	Fungsi Kawasan Hutan			Luas (Ha)	Jenis KPH/Types of KPH
			HL (Ha)	HPT (Ha)	HP (Ha)		
1	2	3	4	5	6	7	8
1	Unit I	Kab. Pasaman, Kab. Pasaman Barat	± 352,613	± 14,585	± 22,037	± 389,235	KPHL
2	Unit II	Kab. 50 Kota	± 113,781	± 2,944	± 9,262	± 125,987	KPHL Model Lima Puluh Kota
3	Unit III	Kab. Agam dan Kab. 50 Kota	± 62,283	± 23,038	± 8,521	± 93,842	KPHL
4	Unit IV	Kab. P. Pariaman, Kota Solok, Kota Sawahlunto, Kota Padang Panjang, Kab. Tanah Datar	± 79,314	± 2,462	± 27,527	± 109,303	KPHL Bukit Barisan
5	Unit V	Kab. Sijunjung	± 83,952	± 25,755	± 40,785	± 150,492	KPHL Model Sijunjung
6	Unit VI	Kab. Solok	± 117,942	± 19,989	± 8,982	± 146,913	KPHL Model Solok
7	Unit VII	Kab. Solok, Kab. Solok Selatan, Kab. Dharmasraya	± 99,157	± 73,486	± 7,235	± 179,878	KPHL
Jumlah KPHL			909,042	162,259	124,349	1,195,650	
8	Unit VIII	Kab. Dharmasraya	± -	16,670	37,509	54,179	KPHP
9	Unit IX	Kab. Pesisir Selatan	± 33,075	87,427	-	120,502	KPHP
10	Unit X	Pulau Siberut, Kab. Kep. Mentawai	± -	-	156,156	156,156	KPHP
11	Unit XI	Pulau Sipora, Pulau Pagai Utara Selatan Kab. Kep. Mentawai	± 4,573	-	148,495	153,068	KPHP
Jumlah KPHP			37,648	104,097	342,160	483,905	
Luas Total (Ha)			946,690	266,356	466,509	1,679,555	

Sumber/Source : Bidang Planologi kehutanan Tahun 2015/Division of Forestry Planning in 2015

Catatan : Lokasi Unit KPH Berdasarkan Peta Penetapan Kawasan Hutan SK Menhutbun No. 422/Kpts-II/1999, belum disesuaikan dengan perubahan Status dan Fungsi Kawasan Hutan Provinsi Sumatera Barat sesuai Keputusan Menhut No. SK.304/Menhut-II/2011

Notes: Location of KPH based on Forest Locations Decree Map of Ministry No. 422/Kpts-II/1999, not yet appropriate with the change of status and function of West Sumatra Forest as the decree of Ministry of Forestry No. SK.304/Menhut-II/2011

· 2009

jsi

**Tabel/Table 1.2 : PERKEMBANGAN LUAS KAWASAN HUTAN PROVINSI SUMATERA BARAT S/D TAHUN  
Progress of Forest Area at West Sumatra up to 2015**

NO.	LUAS KAWASAN HUTAN/Forest Area	FUNGSI HUTAN/Function of Forest					PENETAPAN/Determining
		KPA/KSA	HL	HPT	HP	HPK	
1	2	4	3	6	5	7	8
1.	2,775,551.00	-	-	-	-	-	Register *)
2.	3,380,602.00	#####	#####	#####	#####	#####	SK. Mentan No. 623/Kpts/UM/8/1982 tanggal 25 Agustus 1982 (TOLU)
3.	2,600,286.00	#####	910,533.00	#####	#####	#####	SK. Gubernur KDH Tk. I Prop. Sumatera Barat No. 522.13-320-1996, tanggal 4 Juni 1996 (Padu Serasi RTRWP Sumbang (TOLU)
4.	2,600,286.00	#####	910,533.00	#####	#####	#####	SK. Menhut No. 778/Kpts-II/197 tanggal 17 desember 1997 (Perubahan fungsi untuk transmigrasi)
5.	2,600,286.00	#####	910,533.00	#####	#####	#####	SK. Menhutbun No. 422/Kpts-II/1999 tanggal 15 Juni 1999 (Penunjukan Kawasan Hutan Provinsi Sumatera Barat)
6.	2,600,286.00	#####	910,533.00	#####	#####	#####	Perubahan Fungsi HSAW menjadi HP dalam rangka pinjam pakai Kawasan Hutan an. Yayasan GEBU Minang
7.	2,640,186.00	#####	910,533.00	#####	#####	#####	SK. Menhut No. 70/Kpts-II/200 tanggal 28 Maret 2000 (Penunjukan Pulau Pieh dan Perairan sekitarnya seluas± 39.900 Ha di Kec. Ulakan, Kab. Dati II Padang Pariaman, Prov. Dati Isumbar menjadi Kawasan Pelestarian Alam dan Fungsi Taman Wisata Alam)
8.	2,640,186.00	#####	910,533.00	#####	#####	#####	SK. Menhut No. 167/Kpts-II/2000 tanggal 29 Juni 2000 (Perubahan Fungsi Sebagian/Parsial HPT seluas 11.148 Ha dan HPK seluas 19.930 Ha menjadi HP dalam rangka Pemberian IUPHHK-HT an. PT. BRM)
9	2,640,186.00	#####	910,533.00	#####	#####	#####	SK. Menhut No. 168/Kpts-II/2000 tanggal 29 Juni 2000 (Perubahan Fungsi Parsial HPK seluas 11.451 Ha menjadi HP dalam rangka pemberian IUPHHK an. PT. ALP)
10	2,640,186.00	#####	910,533.00	#####	#####	#####	SK. Menhut No. 518/Kpts-II/2005 tanggal 20 Desember 2005 (Perubahan Fungsi Parsial HP menjadi HPK seluas 9.840 Ha dalam rangka Pemberian Izin Perkebunan kepada PT. AWB)
11	2,640,186.00	#####	910,533.00	#####	#####	#####	SK. Menhut No. 519/Kpts-II/2005 tanggal 20 Desember 2005 (Perubahan Fungsi Parsial HPK menjadi HPT seluas 12.150 Ha dalam rangka Perubahan Fungsi Parsial HP menjadi HPK an. PT. AWB)
12	2,631,148.00	#####	910,533.00	#####	#####	#####	Pelepasan Kawasan HPK seluas 9.038 Ha an. PT. AWB
13	2,591,248.00	#####	910,533.00	#####	#####	#####	BA No. 01/Menhut-IV/2009 dan BA No. 108/MEN.KP/III/2009 tanggal 4 Maret 2009 (serah terima KSA/KPA Pulau Pieh dari Kementerian Kehutanan Kepada Kementerian Kelautan dan Perikanan)
14	2,464,094.00	#####	923,246.00	#####	#####	#####	Kawasan hutan hasil pemutakhiran (update)**)
15	2,264,405.00	#####	751,819.00	#####	#####	22,344.00	Usulan perubahan kawasan hutan dalam revisi RTRWP Sumatera Barat 2009-2029***)
16	2,343,300.79	#####	792,048.80	#####	#####	#####	Kawasan hutan sesuai Keputusan Menteri Kehutanan Nomor SK.304/Menhut-II/2011 tanggal 9 Juni 2011 ****)/Kepmenhut No. SK.141/Menhut-II tgl 15 Maret 2012
17	2,342,893.24	#####	791,671.00	#####	#####	#####	Kawasan hutan sesuai Keputusan Menteri Kehutanan Nomor SK.35/Menhut-II/2013 tanggal 15 Januari 2013
18	2,314,218.84	#####	783,135.66	#####	#####	#####	Merupakan Data Sementara Berdasarkan Perhitungan GIS Terhadap Peta Perubahan Peruntukan dan Fungsi Kawasan Hutan Kawasan hutan sesuai Keputusan Menteri Kehutanan Nomor SK.35/Menhut-II/2013 tanggal 15 Januari 2013

Sumber/Source : Bidang Planologi kehutanan Tahun 2015/Division of Forestry Planning in 2015

Keterangan/Note:

- \*) Besluit Pemerintah Hindia Belanda (1916-1933)  
 - Hutan simpanan 1.707.730 ha (tlh. diukur 1.437.201 ha & blm. diukur 270.529 ha)/Saves forest 1.707.730 ha (have been measured 1.437.2  
 - Hutan cadangan 467.821 ha/Reserved Forest 467.821 ha  
 - Hutan nagari 600.000 ha/Local Forest 600.000 ha
- \*\*) Kawasan hutan update telah mengakomodasikan hasil-hasil tata batas serta perubahan status dan fungsi kawasan hutan Provinsi Sumatera  
*The Uptade Forest Regions Scale has Accommodates the Forest Boundary Also With Changing Conditions and The Functions of West Sum*
- \*\*\*) Luas Usulan Perubahan Kawasan Hutan dalam Revisi RTRWP Sumatera Barat Berdasarkan Kawasan Hutan Hasil Update  
*Forest Regions Changing Width Proposals in RTRWP Revision Was Based on The Update Forest Regions Scale*
- \*\*\*\*) Merupakan data sementara berdasarkan perhitungan GIS terhadap peta lampiran Keputusan Menteri Kehutanan Nomor SK.304/Menhut-II/2011 dan persetujuan DPR RI terhadap perubahan kawasan hutan yang berdampak penting dan cakupan luas serta bernilai strategis dalam revisi (Belum termasuk kawasan konservasi laut TWAL P. Pieh seluas 37.164 Ha di Kab. Padang Pariaman)  
*A temporary data based on GIS calculation of Minister of Forestry about Map attached No. 304/Menhut-II/2011 June 9, 2011 and approval of (DPR-RI) towards the changes of forest areas which cause significant effect and wide-ranging also strategic value on West Sumatra RTRW n (Not included TWAL P. Pieh Sea (37.164 Ha) Sea Conservation in Padang Pariaman)*

HL = Hutan Lindung/Protection Forest

KPA/KSA = Kawasan Pelestarian Alam/Kawasan Suaka Alam/Nature Conservation Area/Nature Sanctuary Area



HP = Hutan Produksi Tetap/*Production Forest*  
HPT = Hutan Produksi Terbatas/*Limited Production Forest*  
HPK = Hutan Produksi yang dapat Dikonversi/*Convertible Production Forest*

JN 2015

(201 ha & unmeasured 270.529 ha)

Barat  
Sumatera Forests

2011 tanggal 9 Juni 2011  
RTRW Sumatera Barat

House of Representative  
Revision



**Tabel/ Table 1.1 : LUAS KAWASAN HUTAN PROVINSI SUMATERA BARAT**  
*Forest Area of West Sumatera*

NO	KABUPATEN / KOTA <i>District/County</i>	FUNGSI HUTAN/ <i>Function of Forest</i>						JUMLAH/ <i>Amount</i>
		KSA/KPA	HL	HPT	HP	HPK	APL	
1	2	3	4	5	6	7	8	9
1	Kab. Agam	26,513.66	22,679.11	7,696.34	3,133.52	8,449.83	154,757.54	223,230.00
2	Kab. Dharmasraya	5,967.08	11,935.30	28,275.64	26,591.73	16,795.40	206,547.85	296,113.00
3	Kab. Kepulauan Mentawai	183,396.94	7,712.06	0.00	#####	50,851.37	107,883.25	601,134.98
4	Kab. Lima Puluh Kota	20,598.48	#####	19,504.94	5,287.18	11,371.04	154,627.39	335,429.99
5	Kab. Padang Pariaman	16,118.20	12,719.00	0.00	0.00	0.00	104,041.79	132,878.99
6	Kab. Pasaman	32,732.17	#####	26,760.79	0.00	5,094.55	182,698.45	444,763.00
7	Kab. Pasaman Barat	59.46	71,757.57	5,041.84	18,238.17	6,986.93	236,693.03	338,777.00
8	Kab. Pesisir Selatan	285,420.14	23,905.73	44,773.55	4,563.14	30,974.06	189,858.37	579,494.99
9	Kab. Sijunjung	40,048.87	77,753.28	29,923.48	19,544.16	15,601.80	130,208.09	313,079.68
10	Kab. Solok	48,245.45	#####	11,180.30	5,149.92	9,808.67	182,948.99	373,800.00
11	Kab. Solok Selatan	65,836.33	83,527.32	53,684.20	13,049.50	13,324.76	105,197.88	334,619.99
12	Kab. Tanah Datar	20,125.40	19,682.90	0.00	9,317.98	96.53	84,377.19	133,600.00
13	Kota Bukittinggi	0.00	0.00	0.00	0.00	0.00	2,524.00	2,524.00
14	Kota Padang	23,938.32	12,066.08	245.36	0.00	0.00	33,246.24	69,496.00
15	Kota Padang Panjang	4.14	601.77	0.00	0.00	0.00	1,694.09	2,300.00
16	Kota Pariaman	0.00	0.00	0.00	0.00	0.00	7,336.00	7,336.00
17	Kota Payakumbuh	0.00	347.28	0.00	0.00	0.00	7,695.72	8,043.00
18	Kota Sawahlunto	0.00	120.60	139.11	4,341.84	4,219.54	18,523.92	27,345.01
19	Kota Solok	770.01	342.99	0.00	0.00	0.00	4,651.00	5,764.00
	<b>JUMLAH/Total</b>	<b>769,774.65</b>	<b>#####</b>	<b>#####</b>	<b>#####</b>	<b>#####</b>	<b>#####</b>	<b>4,229,729.63</b>

Sumber/Source : Bidang Planologi Kehutanan Tahun 2015/*Forestry Planning Division 2015*

Keterangan/Note:

Merupakan Data Sementara Berdasarkan Perhitungan GIS Terhadap Peta Perubahan Peruntukan dan Fungsi Kawasan Hutan (Peta L SK Menhut Nomor SK.35/Menhut-II/2013 tanggal 15 Januari 2013) dan persetujuan DPR RI terhadap perubahan kawasan hutan yang t cakupan luas serta bernilai strategis dalam revisi RTRWP Sumatera Barat

KSA/KPA Kawasan Suaka Alam/Kawasan Pelestarian Alam/

(Belum memasukan kawasan konsevasi laut TWAL P. Pieh seluas 37.164 Ha di Kabupaten Padang Pariaman)

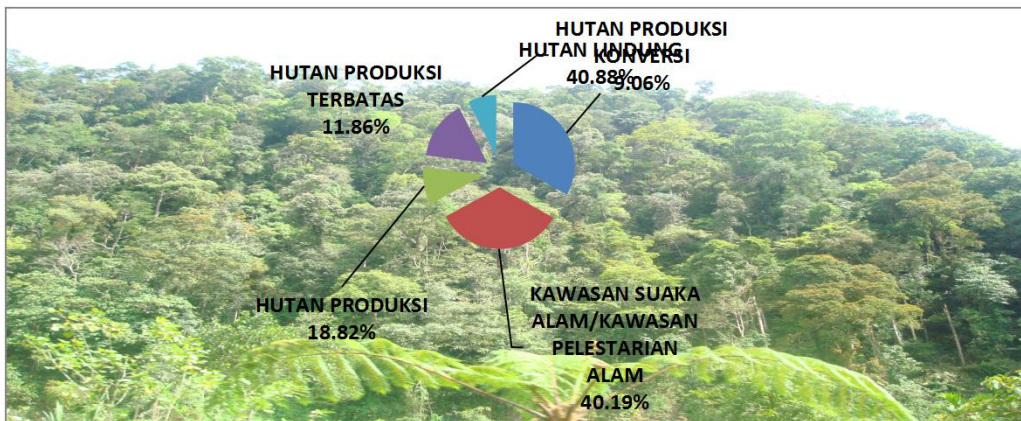
HL = Hutan Lindung/*Protection Forest*

HPT = Hutan Produksi Terbatas/*Limited Production Forest*

HP = Hutan Produksi Tetap/*Production Forest*

HPK = Hutan Produksi yang dapat Dikonversi/*Convertible Production Forest*

APL = Areal Penggunaan Lain/*Non Forest Area*



Gbr. 1 Luas Kawasan Hutan Sumatera Barat/*Forest Area of West Sumatera*

**Tabel/Table 2.1 : PERKEMBANGAN KASUS ILLEGAL LOGGING 5 TAHUN TERAKHIR**  
**Progress of Illegal Logging Case in Last Five Years**

NO.	KABUPATEN/KOTA/ Regency/City	2011		2012		2013		2014		2015	
		Kasus	vol. (m3)	Kasus	vol. (m3)	Kasus	vol. (m3)	Kasus	vol. (m3)	Kasus	vol. (m3)
1	2	3	4	5	6	7	8	9	10	11	12
1.	Pasaman Barat	2	24.0000	15	30.9760	9	45.1025	3	4.7200	11	13.7875
2.	Pasaman	11	48.7200	23	75.2742	8	10.5000	8	10.5000	8	31.1109
3.	50 Kota	7	23.4400	8	54.0734	3	4.0140	1	12.0300	6	35.0598
4.	Agam	19	84.6200	3	29.1019	13	34.7626	7	8.8354	8	21.1953
5.	Tanah Datar	12	39.1800	11	81.0620	12	52.7600	2	14.2552	8	16.7771
6.	Solok	11	59.3000	2	4.1680	5	10.6074	5	9.5584	10	18.4206
7.	Solok Selatan	1	15.1200	1	22.2538	3	13.2300	-	-	-	-
8.	Sijunjung	6	39.8800	2	13.0040	3	25.6664	3	11.5832	-	-
9.	Dharmasraya	5	96.7900	5	17.1415	5	53.1424	4	30.1025	6	26.0000
10.	Pesisir Selatan	3	11.2000	2	36.0000	3	6.3073	3	10.8988	8	29.5581
11.	Kep. Mentawai	-	-	1	21.8928	-	-	-	-	-	-
12.	Pd. Pariaman	5	6.0000	3	9.0500	2	4.8710	2	4.8710	2	2.2327
13.	Padang	5	4.0000	-	-	4	10.7000	-	-	1	1.0000
14.	Bukittinggi	3	4.0000	-	-	1	2.5000	-	-	-	-
15.	Sawahlunto	-	-	-	-	-	-	-	-	-	-
16.	Solok	2	10.7800	-	-	1	9.4380	-	-	-	-
17.	Pariaman	2	8.0000	-	-	-	-	-	-	-	-
18.	Pd. Panjang	-	-	-	-	-	-	-	-	-	-
19.	Payakumbuh	2	2.0000	-	-	1	1.0000	1	1.0000	1	25.6000
20.	Prov. Sumbar*)	10	99.3400	-	-	-	-	-	-	0	-
<b>JUMLAH / Total</b>		<b>106</b>	<b>576.3700</b>	<b>76</b>	<b>393.9976</b>	<b>73</b>	<b>284.6016</b>	<b>39</b>	<b>118.3545</b>	<b>69</b>	<b>220.7420</b>

Sumber / Source : Bidang Pengamanan dan Perlindungan Hutan Tahun 2015/Division of Forest Security and Protection in 2015

**Tabel/Table 2.2 : PERKEMBANGAN KASUS ILLEGAL LOGGING TAHUN 2015**  
*The Development of Illegal Logging Cases in 2015*

NO.	KABUPATEN/KOTA/ Regency/City	Perkembangan Kasus Ilegal Logging					Keterangan	
		Lidik	Sidik	Kejaksanaan/P.21	Pengadilan	Vonis		Lelang
1	2	3	4	5	6	7	8	9
1.	Pasaman Barat	4	5	-	-	2		
2.	Pasaman	3	-		5	-	-	
3.	50 Kota	1	1	-	4	-	-	
4.	Agam	5	2	-	-	1		
5.	Tanah Datar	2	4		-	2	-	
6.	Solok	6	1	-		3	-	
7.	Solok Selatan	-	-	-	-	-	-	
8.	Sijunjung	-		-	-	-	-	
9.	Dharmasraya	1	1	-		4	-	
10.	Pesisir Selatan	1	4	-	-	3	-	
11	Padang Pariaman			-	-	2	-	
12	Kepulauan Mentawai	-	-	-	-	-	-	
13	Padang Panjang	-	-	-	-	-	-	
14	Solok (Kota)	-	-	-	-	-	-	
15	Payakumbuh (Kota)	-	1	-	-	-	-	
16	Pariaman (Kota)	-	-	-	-	-	-	
17	Padang	-	-	-	-	1	-	
18	Bukittinggi	-	-	-	-	-	-	
19	Sawahlunto	-	-	-	-	-	-	
<b>JUMLAH / Total</b>		<b>23</b>	<b>19</b>	<b>-</b>	<b>9</b>	<b>18</b>	<b>-</b>	<b>-</b>

Sumber / Source : Bidang Pengamanan dan Perlindungan Hutan Tahun 2015/Division of Forest Security and Protection in 2015

**Tabel/ Table 2.3 : LUAS KEBAKARAN HUTAN DAN LAHAN 5 TAHUN TERAKHIR**  
**Width of Forest and Land Fires in Last Five Years**

NO.	KABUPATEN/KOTA/ Regency/City	2011		2012		2013		2014		2015	
		lokasi/ Location	luas/ Width(Ha)	lokasi/ Location	luas/ Width(Ha)	lokasi/ Location	luas/ Width(Ha)	lokasi/ Location	luas/ Width(Ha)	lokasi/ Location	luas/ Width(Ha)
1	2	3	4	5	6	7	8	9	10	11	12
	<b>KABUPATEN/Regency</b>										
1.	Pasaman Barat	-	406.00	-	-	-	-	2.00	28.00	-	-
2.	Pasaman	-	-	-	-	-	-	1.00	39.00	1.00	30.00
3.	50 Kota	1.00	10.00	1.00	2.50	-	-	-	-	1.00	30.00
4.	Agam	-	-	-	-	1.00	2.00	2.00	46.50	-	-
5.	Tanah Datar	3.00	183.50	-	-	-	-	-	-	2.00	27.00
6.	Solok	1.00	25.00	-	-	-	-	-	-	-	-
7.	Solok Selatan	-	-	-	-	-	-	-	-	-	-
8.	Sijunjung	-	-	-	-	-	-	-	-	6.00	74.00
9.	Dharmasraya	2.00	66.00	2.00	279.00	-	-	1.00	215.00	1.00	75.00
10.	Pesisir Selatan	2.00	600.00	-	-	-	-	-	-	2.00	450.00
11.	Kep. Mentawai	-	-	-	-	-	-	-	-	-	-
	<b>Kota/City</b>										
12.	Pd. Pariaman	-	-	-	-	-	-	-	-	-	-
13.	Padang	-	-	1.00	14.00	-	-	1.00	5.00	1.00	10.00
14.	Bukittinggi	-	-	-	-	-	-	-	-	-	-
15.	Sawahlunto	1.00	19.00	-	-	-	-	-	-	1.00	50.00
16.	Solok	-	-	-	-	-	-	-	-	-	-
17.	Pariaman	-	-	-	-	-	-	-	-	-	-
18.	Pd. Panjang	-	-	-	-	-	-	-	-	-	-
19.	Pavakumbuh	-	-	-	-	-	-	-	-	-	-
	<b>JUMLAH / Total</b>	<b>10.00</b>	<b>1,309.50</b>	<b>4.00</b>	<b>295.50</b>	<b>1.00</b>	<b>2.00</b>	<b>7.00</b>	<b>333.50</b>	<b>15.00</b>	<b>746.00</b>

Sumber / Source : Bidang Pengamanan dan Perlindungan Hutan Tahun 2015/Division of Forest Security and Protection in 2015

**Tabel / Table 2.4 : KEBAKARAN HUTAN DAN LAHAN TAHUN 2015**  
**Forest and Land Fires in 2015**

<b>NO.</b>	<b>LOKASI/Location</b>	<b>KECAMATAN(Sub-District)/ KABUPATEN(District)</b>	<b>LUAS/Area (Ha)</b>	<b>FUNGSI HUTAN/ Forest Function</b>
<b>1</b>	<b>2</b>	<b>3</b>	<b>4</b>	<b>5</b>
1	50 Kota	Mungko	30.00	HL
2	Pasaman	Lubuk Layang	30.00	HL
3	Padang	Lubuk Begalung	10.00	HL
4	Tanah Datar	Lintau Buo	12.00	HL
		Batipuh Selatan	15.00	HL
5	Sawah Lunto	Taratak Bancah	50.00	HP
6	Dharmasraya	Bonjol / Ex Rgusa	75.00	HPT
7	Pesisir Selatan	Silaut / Pasir Ginggang	250.00	HPK
		Silaut / Pasir Ginggang	200.00	APL
8	Sijunjung	Tanjung Gadang	2.00	APL
		Sijunjung	10.00	HP
		Sijunjung	20.00	HL
		Kamang Baru	12.00	APL
		IV Nagari	20.00	APL
		Kamang Baru	10.00	HP
<b>JUMLAH/Total</b>			<b>746.00</b>	

Sumber / Source : Bidang Pengamanan dan Perlindungan Hutan Tahun 2015/Division of Forest Security and Protection in 20

































**Tabel 4.2**  
**SARANA PRASARANA KEBAKARAN HUTAN DAN LAHAN TAHUN 2008**

NO.		JENIS	JUMLAH	RUSAK
				-5
-1		-2	-3	
1.		Back Pack Pump Fire	6	
2.		GPS	4	1
3.		Mesin Pemadaman Kebakara	1	
4.		Teropong Binookuler	2	
5.		Bak Transit Air Mobile	4	
6.		Pakaian Kerja Pemadaman Kebakaran Hutan dan Lahan	59	
7.		Mobil Patroli	2	

8.	Chain Saw	2	2
9.	Pompa Air + Slang	8	
10.	Peralatan Manual Pemadaman Kebakaran		
	- Flipper/Gepyok	45	
	- Garu 2 fungsi	3	
	- Kapak 2 Mata	15	
	- Pengait Semak	22	
	- Sekop	30	
11.	Mobil Pemadaman Kebakaran	1	
12.	Kendaraan Roda 2	4	4
13.	Lemari Kebakaran	3	
14.	Handy Talky	8	
15.	SSB	6	
16.	Dapur Umum	2	
17.	Tenda Pleton	2	
18.	Selang Pemadam Kebakaran	5	
19.	Pakaian Tahan Panas	5	
20.	Lampu Kepala	5	
21.	Senter Besar	5	
22.	Tali Panjat Tebing	2	
23.	Cincin Kait	1	
24.	Helm Kebakaran	5	
25.	Komputer	1	
26.	Note Book	2	
27.	Kamera Digital	2	
28.	Kompas	2	
29.	GPS	2	

Sumber Data : Subdinas PPH

**Tabel 4.3**  
**LUAS KEBAKARAN HUTAN DAN LAHAN 5 TAHUN TERAKHIR**

NO.	KABUPATEN / KOTA	Tahun		
		2004	2005	
		lokasi	lokasi	luas (ha)
-1	-2	-3	-5	-6
1.	Pasaman Barat	-	-	-
2.	Pasaman	-	-	-
3.	50 Kota	-	1	4
4.	Agam	-	-	-
5.	Tanah Datar	-	1	425
6.	Solok	-	-	-
7.	Solok Selatan	-	-	-
8.	Swl / Sijunjung	-	-	-
9.	Dharmasraya	-	-	-
10.	Pesisir Selatan	-	-	-
11.	Kep. Mentawai	-	-	-
12.	Pd. Pariaman	-	-	-
13.	Padang	1	1	4
14.	Bukittinggi	-	-	-
15.	Sawahlunto	-	-	-
16.	Solok	-	-	-
17.	Pariaman	-	-	-
18.	Pd. Panjang	-	-	-
19.	Payakumbuh	-	-	-
<b>JUMLAH</b>		<b>1</b>	<b>3</b>	<b>432.5</b>



abel 4.4

**PEMBERKASAN PERKARA ILLEGAL LOGGING TAHUN 2008**

NO.	Kabupaten/Kota	TINGKAT / TAHAP		
		PPNS	Kepolisian	
		kss	kss	plk
-1	-2	-3	-5	-6
1	Tanah Datar	0	2	2
2	Lima Puluh Kota	0	7	7
3	Dharmasraya	0	-	-
4	Agam	3	-	-
5	Pasaman Barat	11	-	-
6	Padang Pariaman	-	-	-
<b>JUMLAH</b>		<b>14</b>	<b>9</b>	<b>9</b>

Sumber Data : Subdinas PPH

abel 4.5

**PERKEMBANGAN ILLEGAL LOGGING 5 TAHUN TERAKHIR**

NO.	KABUPATEN / KOTA	Tahun		
		2004	2005	
		Kss	Kss	vol. (m3)
-1	-2	-3	-5	-6
1.	Pasaman Barat	-	-	-
2.	Pasaman	-	-	-
3.	50 Kota	-	5	20
4.	Agam	-	5	27.8684
5.	Tanah Datar	1	5	22.408
6.	Solok	-	2	22.8999
7.	Solok Selatan	1	2	7.8507

8.	Swl / Sijunjung	-	-	-
9.	Dharmasraya	-	11	177.533
10.	Pesisir Selatan	-	-	-
11.	Kep. Mentawai	-	-	-
12.	Pd. Pariaman	1	3	10
13.	Padang	3	2	1.5
14.	Bukittinggi	-	-	-
15.	Sawahlunto	-	-	-
16.	Solok	-	-	-
17.	Pariaman	-	-	-
18.	Pd. Panjang	-	-	-
19.	Payakumbuh	-	-	-
<b>JUMLAH</b>		<b>6</b>	<b>35</b>	<b>90.06</b>

Sumber Data : Subdinas PPH

#### abel 4.6

#### KEGIATAN PENGAMANAN HUTAN TAHUN 2008

NO.	KABUPATEN / KOTA	KEGIATAN		
		Patroli Pamhut	Ops. Pamhut	
		kali	kali	lokasi
-1	-2	-3	-5	-6
1.	Pasaman Barat			
2.	Pasaman	1		
3.	50 Kota	1		
4.	Agam	1		
5.	Tanah Datar	1	1	
6.	Solok	1		
7.	Solok Selatan	1	1	S. Jujuar L. Gadang
8.	Swl / Sijunjung	1		
9.	Dharmasraya	1		
10.	Pesisir Selatan	-		
11.	Kep. Mentawai	-		
12.	Pd. Pariaman	-		
13.	Padang	-		
14.	Bukittinggi	-		
15.	Sawahlunto	-		
16.	Solok	-		
17.	Pariaman	-		
18.	Pd. Panjang	-		
19.	Payakumbuh	-		
<b>JUMLAH</b>		<b>8</b>	<b>2</b>	<b>-</b>

Sumber Data : Subdinas PPH

abel 4.7

**SEBARAN TENAGA PENGAMAN HUTAN TAHUN 2008**

NO.		KABUPATEN / KOTA	POLHUT	PABIN
-1		-2	-3	-5
1.		Pasaman Barat		9
2.		Pasaman		12
3.		50 Kota		16
4.		Agam		14
5.		Tanah Datar		11
6.		Solok		12
7.		Solok Selatan		13
8.		Swl / Sijunjung		15
9.		Dharmasraya		12
10.		Pesisir Selatan		14
11.		Kep. Mentawai		14
12.		Pd. Pariaman		11
13.		Padang		15
14.		Bukittinggi	-	
15.		Sawahlunto		3
16.		Solok		3
17.		Pariaman		3
18.		Pd. Panjang		3
19.		Payakumbuh		3
20.		Prov. Sumatera Barat		18
		<b>JUMLAH</b>		<b>201</b>

Sumber Data : Subdinas PPH

abel 4.8

**SARANA PRASARANA PENGAMANAN HUTAN TAHUN 2008**

NO.		JENIS	JUMLAH	RUSAK
-1		-2	-3	-5
1.		Senjata api laras panjang	99	
2.		Senjata api laras pendek	23	
3.		Amuisi senjata api	755	
			245	
4.		Borgol	-	
5.		Sangkur / pisau	-	
6.		Kendaraan patroli R.4	2	
7.		Kendaraan patroli R.2	-	

8.	Handytalki	8	
9.	Radio komunikasi	6	
10.	Pos pemeriksaan hasil hutan	-	
11.	Lemari senjata api	1	

Sumber Data : Subdinas PPH

**Tabel 4.9**  
**LALU LINTAS HASIL HUTAN TAHUN 2008**

NO.	POS PEMERIKSAAN HASIL HUTAN	KABUPATEN	DOKUMEN	
			Keluar	Masuk
			-5	-6
-1	-2	-3		
	N	I	I	L
<b>JUMLAH</b>				

Sumber Data : Subdinas PPH

Pos Kehutanan sudah ditutup

**Tabel 5.1**  
**LUAS KAWASAN HUTAN SUMATERA BARAT**

			FUNGSI HUTAN	

NO.	KABUPATEN / KOTA	Hutan Suaka Alam & Wisata (HSAW)	Hutan Produksi Terbatas (HPT)	Hutan Produksi Tetap (HP)
-1	-2	-3	-5	-6
1.	Pasaman+Pasaman Barat	48,300.00	12,206.00	18,682.00
2	50 Kota	27,060.00	8,915.00	7,343.00
3	Agam	30,990.00	20,900.00	5,480.00
4	Tanah Datar	21,961.84	702	11,696.00
5	Solok+Solok Selatan	123,940.00	68,350.00	32,751.00
6	Swi/Sjj+ Dharmasraya	63,745.00	73,882.00	80,777.38
7	Pesisir Selatan	306,105.00	62,430.00	4,030.00
8	Kepulauan Mentawai	188,304.00	-	273,805.00
9	Padang Pariaman+Pariaman	11,441.00	-	-
10	Kota Padang	23,655.00	-	-
11	Kota Sawahlunto	-	-	3.62
12	Kota Padang Panjang	643.16	-	-
13	Kota Payakumbuh	-	-	-
14	Kota Bukittinggi	-	-	-
15	Kota Pariaman	-	-	-
16	Kota Solok	-	-	-
<b>JUMLAH</b>		<b>846.145.00</b>	<b>247.385.00</b>	<b>434.568.00</b>

Sumber Data : Subdinas Intag

## abel 5.2

### PERKEMBANGAN LUAS KAWASAN HUTAN SUMATERA BARAT S/D TAHUN 2008

NO.	LUAS KAWASAN HUTAN	FUNGSI HUTAN		
		Hutan Lindung	Hutan Produksi Tetap	Hutan Produksi Terbatas
-1	-2	-3	-5	-6
1.	2,775,551.00	-	-	-
2.	3,380,602.00	1,206,624.00	596,844.00	539,707.00
3.	2,954,126.00	1,113,325.00	587,701.00	295,300.00
4.	2,600,286.00	910,533.00	407,849.00	246,383.00
5.	2,600,286.00	910,533.00	432,927.00	235,235.00
6.	2,600,286.00	910,533.00	444,378.00	235,235.00
7.	2,600,286.00	910,533.00	434,538.00	235,235.00
8.	2,600,286.00	910,533.00	434,538.00	247,385.00

Sumber Data : Subdinas Intag

#### Keterangan :

- \*)
- Besluit Pemerintah Hindia Belanda (1916-1933)
  - Hutan simpanan 1.707.730 ha (tlh. diukur 1.437.201 ha & blm. diukur 270.529 ha.)
  - Hutan cadangan 467.821 ha.
  - Hutan nagari 600.000 ha.

abel 5.3

**SEBARAN UNIT KESATUAN PENGUSAHAAN HUTAN PRODUKSI (KPHP) PROVINSI SUMATERA BARAT**

No.	Unit / Nama	Luas (Ha)	DAS	abupaten
-1	-2	-3	-5	-6
1.	I	16,798.68	Air Bangis	Pasaman B
2.	II	8,146.88	Pasaman	Pasaman B
3.	III	2,189.00	Pasaman	Pasaman B
4.	IV	4,655.00	Pasaman dan Kin	Pasaman B
5.	V	904	asang dan Kin	Pasaman B
6.	VI	2,371.00	Masang	Agam
7.	VII	2,345.00	Masang	Agam
8.	VIII	539	Masang	Agam
9.	IX	3,797.81	Masang	Agam
10.	X	3,838.69	Masang	Agam
11.	XI	985.33	ara dan Mangg	Agam
12.	XII	1,555.86	Bt. Kuantan	Agam
13.	XIII	2,426.43	ang dan Bt. Ku	50 Kota
14.	XIV	8,288.92	Kampar	50 Kota
15.	XV	2,798.36	Bt. Kuantan	Tanah Data
16.	XVI	5,574.47	Bt. Kuantan	Tanah Data
17.	XVII	20,710.77	Bt. Kuantan	Swl/Sijunju
18.	XVIII	14,886.68	Bt. Kuantan	Swl/Sijunju
19.	XIX	13,623.94	Bt. Kuantan	Swl/Sijunju
20.	XX	1,480.63	Bt. Kuantan	Swl/Sijunju
21.	XXI	7,050.09	uantan dan Bt	Swl/Sijunju
22.	XXII	16,621.40	Bt. Hari	Dharmasra
23.	XXIII	45,034.84	Bt. Hari	Dharmasra
24.	XXIV	11,091.81	Bt. Hari	Dharmasra
25.	XXV	26,259.36	Bt. Hari	Solok Selat
26.	XXVI	1,147.62	Bt. Hari	Solok
27.	XXVII	3,191.03	Bt. Kuantan	Solok
28.	XXVIII	12,905.87	Bt. Kuantan	Solok
29.	XXIX	3,581.58	uantan, Tarusa	Solok
30.	XXX	284	Bt. Hari	Solok
31.	XXXI	38,588.93	Bt. Hari	Solok Selat
32.	XXXII	42,493.36	ambang, Lakita	Pesisir Sela
33.	XXXIII	19,876.10	Palapah, Air Haji, Indrapura, Silaut dan Tapan	Pesisir Sela
34.	XXXIV	136,510.11	Silaut dan Tapa	Kep. Menta
35.	XXXV	37,493.75		Kep. Menta
36.	XXXVI	39,746.02		Kep. Menta
37.	XXXVII	59,228.27		Kep. Menta
	JUMLAH	619,020.59		

Sumber Data : Subdinas Intag

abel 5.4

**JENIS-JENIS PETA KEHUTANAN YANG TERSEDIA  
DI DINAS KEHUTANAN PROVINSI SUMATERA BARAT**

No.	Jenis Peta	Skala
-1	-2	-3
1.	Peta TOP	1 : 100.000

2.	Peta RBI	1 : 50.000
3.	Peta RBI	1 : 40.000
4.	Peta RBI	1 : 250.000
5.	Peta Dasar Tematik Kehutanan	1 : 250.000
6.	Peta Kawasan Hutan Provinsi	1 : 250.000
7.	Peta Kawasan Hutan Provinsi	1 : 500.000
8.	Peta Kawasan Hutan Per-Kab	1 : 100.000
9.	Peta PHTUL	1 : 25.000
10.	Peta Register	1 : 25.000
11.	Peta Register	1 : 20.000
12.	Peta Tematik	1 : 500.000
13.	Peta KPHP	1 : 100.000
14.	Peta Identifikasi Kawasan Hutan	1 : 50.000
<b>JUMLAH</b>		-

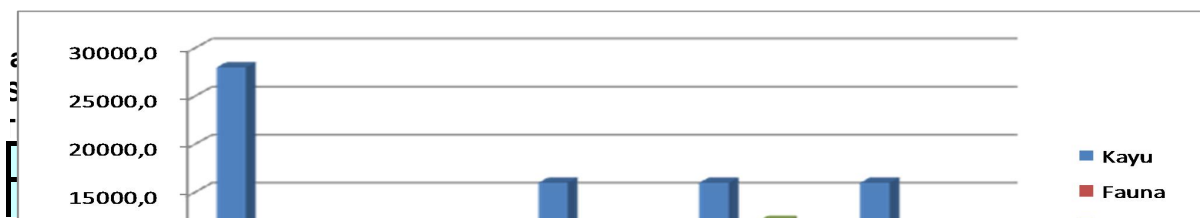
Sumber Data : Subdinas Intag


**Tabel 5.5**  
**INVENTARISASI POTENSI KAWASAN HUTAN 5 TAHUN TERAKHIR**

NO.	TAHUN	Fauna	
		luas (ha)	Lokasi
-1	-2	-4	-5
5.	2008	28,000	-
4.	2007	3,737.30	-
3.	2006	16,000	1
2.	2005	16,000	2
1.	2004	16,000	1
<b>JUMLAH</b>		<b>79,737.30</b>	<b>4</b>

Sumber Data : Subdinas Intag

**RAFIK 9**  
**POTENSI KAWASAN HUTAN**  
**5 TAHUN TERAKHIR**





abel 5.7  
I KAWASAN HUTAN

1. TELAH MEMILIKI IJIN

No.	KABUPATEN	NAMA PENGGUNA	LOKASI	FUNGSI HUTAN
1	2	3	5	6



1		50 KOTA	PT.Dasacipta Pusaka Prima	Nagari Kapir IX	HPK
<b>2. TAHAP PERSETUJUAN MENTERI</b>					
2		Pasaman Barat	Bupati Pasaman Barat	Nagari Air Bangis	HL HP
3		Solok Selatan	PT. Mitra Mandiri Cemelang	Nagari Lubuk Gadang	HPT
4		Pasaman	PT. Nusa Palapa Mineral	Kec. Dua Koto, Rao dan Rao Utara	HL HPT APL
5		Kota Padang	PT. PLN (Pikitring SBS)	Nagari Bungus Teluk Kabung	HL
<b>3. TAHAP PROSES PERPANJANGAN</b>					
6		Pdg. Pariaman	PT. PLN	Pdg Pariaman, Pangkalan Tj.Pati, Kota Padang Harau Talawi, Kupitan, Tj. Gadang	HL/HP
7		50 Kota	Pemda Tk. II 50 Kota	Talawi	CA
8		Kota Swahlunto	PT. PLN PT. AIC		HL/HP HP
9		Agam	PT. PLN	Agam	PPA
<b>4. BELUM MENGAJUKAN PERPANJANGAN</b>					

10		T. Datar	PT. PLN	2 x 11 Enam Lingkunga n Pdg Pariaman, Batipuh, T. Datar  Harau	HL, HSAW
11		50 Kota	PT. TELKOM	SA Gunung Singgalang Tandikat  CATWA Rimbo Panti  Kec. Gunung Talang	HL
12		Agam	PT. TELKOM WIL. II		SA
13		Pasaman	Dep. PU		HSAW
14		Solok	Yayasan Gebu Minang		HP

abel 6.1  
DAYA MANUSIA  
ENYULUHAN KEHUTANAN  
JUN 2008

No.	UNIT PELAKSANA	MANUSIA		JUMLAH
		Struktural		
1	2	3	5	
1.	PROVINSI	1	1	
2.	KABUPATEN	19	102	
	JUMLAH	20	103	

Sumber Data : Seksi Diklat dan Penyuluhan

abel 6.2  
 YULUH KEHUTANAN  
 JIS KELAMIN TAHUN 2008

No.	KABUPATEN/KOTA	JENIS KELAMIN		JUMLAH
		Laki-Laki		
1	Kabupaten : Sijunjung	13		13
2	Dharmasraya	3		4
3	Solok	15		17
4	Solok Selatan	1		3
5	Pesisir Selatan	1		1
6	Tanah Datar	12		13
7	Padang Pariaman	2		2
8	Agam	6		13

9	Pasaman	0	0
10	Pasaman Barat	0	0
11	50 Kota	16	16
12	Kepulauan Mentawai	0	0
	<b>JUMLAH</b>	<b>69</b>	<b>82</b>

Sumber Data : Seksi Diklat dan Penyuluhan

abel 6.3  
YULUH KEHUTANAN  
KABUPATEN/KOTA/GOLONGAN TAHUN 2008

No.	KABUPATEN/KOTA	PANGKAT/GOLONGAN		
		III/d	III/b	III/a
1	2	3	5	6
1	Kabupaten : Sijunjung	0	5	1
2	Dharmasraya	0	0	0
3	Solok	1	4	2
4	Solok Selatan	0	0	0
5	Pesisir Selatan	0	0	1
6	Tanah Datar	0	5	4
7	Padang Pariaman	1	0	0
8	Agam	0	5	5
9	Pasaman	0	0	0
10	Pasaman Barat	0	0	0
11	50 Kota	0	3	8
12	Kep. Mentawai	0	0	0
	<b>JUMLAH</b>	<b>2</b>	<b>22</b>	<b>21</b>

Sumber Data : Seksi Diklat dan Penyuluhan

abel 6.4  
 YULUH KEHUTANAN  
 AT PENDIDIKAN TAHUN 2008

No.	KABUPATEN/KOTA	TINGKAT PENDIDIKAN		
		S2	DIV	DIII
1	2	3	5	6
1	Kabupaten :			
1	Sijunjung	0	1	0
2	Dharmasraya	0	0	0
3	Solok	0	0	1
4	Solok Selatan	0	0	3
5	Pesisir Selatan	0	0	0
6	Tanah Datar	0	1	0
7	Padang Pariaman	0	0	0
8	Agam	2	0	7
9	Pasaman	0	0	0
10	Pasaman Barat	0	0	0
11	50 Kota	0	0	1
12	Kep. Mentawai	0	0	0
	JUMLAH	2	2	12

Sumber Data : Seksi Diklat dan Penyuluhan

abel 6.5  
 YULUH KEHUTANAN  
 3 KEPEGAWAIAN TAHUN 2008

No.	KABUPATEN/KOTA	STATUS KEPEGAWAIAN		JUMLA H
		PNS	LAINNYA	

1	2	3	5	6
	Kabupaten :			
1	Sijunjung	13	0	13
2	Dharmasraya	4	0	4
3	Solok	17	0	17
4	Solok Selatan	3	0	3
5	Pesisir Selatan	1	0	1
6	Tanah Datar	13	0	13
7	Padang Pariaman	2	0	2
8	Agam	13	0	13
9	Pasaman	0	0	0
10	Pasaman Barat	0	0	0
11	50 Kota	16	0	16
12	Kep. Mentawai	0	0	0
	<b>JUMLAH</b>	<b>82</b>	<b>0</b>	<b>82</b>

Sumber Data : Seksi Diklat dan Penyuluhan

Ket : PNS = Pegawai Negeri Sipil CPNS = Calon Pegawai Negeri Sipil

abel 6.6  
YULUH KEHUTANAN  
ANG JABATAN TAHUN 2008

No.	KABUPATEN/KOTA	JENJANG JABATAN		
		PENYULUH KEHUTANAN TERAMPIL		
		Lak	Lia	Jml
1	2	3	5	6
	Kabupaten :			
1	Sijunjung	5	1	12
2	Dharmasraya	4	0	4
3	Solok	4	8	16
4	Solok Selatan	3	0	3
5	Pesisir Selatan	0	0	1
6	Tanah Datar	6	0	13
7	Padang Pariaman	0	2	2
8	Agam	2	0	7
9	Pasaman	0	0	0
10	Pasaman Barat	0	0	0

11		50 Kota	1	2	15
12		Kep. Mentawai	0	0	0
		<b>JUMLAH</b>	<b>27</b>	<b>13</b>	<b>73</b>

Ket : Lak = Pelaksana  
Lan = Lanjutan

Lia = Penyelia  
Tama = Pertama

Mda = Muda  
Mdy = Madya






































luas (ha)
-12
-
-
-
-
-
-
-
-
330
-
-
25.5
-
-
-
-
-
355.5



vol. (m3)
-12









arat  
arat dan Pasaman  
arat  
arat  
arat

r  
r  
rg  
rg  
rg  
rg  
rg dan Dharmasraya  
ya  
ya  
ya  
an

an  
itan

itan  
wai (P. Siberut)  
wai (P. Sipora)  
wai (P. Pagai Utara)  
wai (P. Pagai Selatan)





















**Tabel/ Table 2.5 : SARANA DAN PRASARANA KEBAKARAN HUTAN DAN LAHAN LIMA TAHUN TERAKHIR**  
**Infrastructure and Facilities of Land Fires in Last Five Years**

NO.	JENIS/Types	2011			2012			2013			2014			2015		
		KONDISI/ Condition		JUMLA H/Total	KONDISI/ Condition		JUMLA H/Total	KONDISI/ Condition		JUMLA H/Total	KONDISI/ Condition		JUMLA H/Total	KONDISI/ Condition		JUMLA H/Total
		BAIK/ Good	RUSAK/ Devastate		BAIK/ Good	RUSAK/ Devastate		BAIK/ Good	RUSAK/ Devastate		BAIK/ Good	RUSAK/ Devastate		BAIK/ Good	RUSAK/ Devastate	
1	2	3	4	5	6	7	8	9	0	11	12	13	14	15	16	17
1.	Back Pack Pump Fire	6	-	6	6	-	6	6	-	6	6	-	6	-	3	3
2.	GPS	3	3	6	3	3	6	8	3	11	8	3	11	1	5	6
3.	Mesin Pemadaman Kebakaran Hutan dan Lahan	1	-	1	1	-	1	6	4	10	6	4	10	6	6	12
4.	Teropong Binokuler/ <i>Binoculars</i>	2	-	2	2	-	2	2	-	2	2	-	2	-	-	-
5.	Bak Transit Air Mobile	4	-	4	4	-	4	2	2	4	2	2	4	-	4	4
6.	Pakaian Kerja Pemadaman Kebakaran Hutan dan lahan	-	-	-	-	-	-	0	-	0	0	-	0	2	1	3
7.	Mobil Patroli/ <i>Patrols car</i>	3	-	3	3	-	3	3	-	3	3	-	3	3	-	3
8.	Chain Saw	-	2	-	-	2	-	3	2	5	3	2	5	3	-	3
9.	Pompa Air( <i>Water Pump</i> ) + Slang ( <i>Hose</i> )	8	-	8	8	-	8	6	8	14	6	8	14	6	-	6
10.	Peralatan Manual Pemadaman Kebakaran/ <i>Manual fire equipment</i>															
	- Flipper/Gepyok	18	-	18	18	-	18	18	-	18	18	-	18	5	10	15
	- Garu 2 fungsi	10	-	10	10	-	10	2	-	2	2	-	2	2	-	2
	- Kapak 2 Mata	15	10	20	15	10	20	10	1	11	10	1	11	2	3	5
	- Pengait Semak	13	7	20	13	7	20	13	7	20	13	7	20	-	2	2
	- Sekop/Cangkul	33	-	33	33	-	33	30	-	30	30	-	30	5	10	15
11.	Mobil Pemadaman Kebakaran/ <i>Fire truck</i>	1	-	1	1	-	1	1	-	1	1	-	1	1	-	1
12.	Kendaraan Roda 2/2 <i>wheels vehicles</i>	4	4	8	4	4	8	7	4	11	7	4	11	2	6	8
13.	Lemari Kebakaran/ <i>Fire cabinet</i>	-	3	3	-	3	3	-	3	3	-	3	3	1	-	1
14.	Handy Talky	6	-	6	6	-	6	6	-	6	6	-	6	6	-	6
15.	SSB	4	2	6	4	2	6	4	2	6	4	2	6	-	6	6
16.	Dapur Umum/ <i>Public kitchen</i>	2	-	2	2	-	2	2	-	2	2	-	2	2	-	2
17.	Tenda Pleton/ <i>Platoon tents</i>	2	-	2	2	-	2	1	1	2	1	1	2	1	1	2
18.	Selang Pemadam Kebakaran/ <i>Fire hose</i>	5	2	7	5	2	7	8	2	10	8	2	10	12	5	17
19.	Pakaian Tahan Panas/ <i>Heat resistant clothing</i>	-	5	5	-	5	5	-	-	0	-	-	0	-	-	-
20.	Lampu Kepala/ <i>Head lamp</i>	3	2	5	3	2	5	3	2	5	3	2	5	3	2	5



NO.	JENIS/Types	2011			2012			2013			2014			2015		
		KONDISI/ Condition		JUMLA H/Total	KONDISI/ Condition		JUMLA H/Total	KONDISI/ Condition		JUMLA H/Total	KONDISI/ Condition		JUMLA H/Total	KONDISI/ Condition		JUMLA H/Total
		BAIK/ Good	RUSAK/ Devastate		BAIK/ Good	RUSAK/ Devastate		BAIK/ Good	RUSAK/ Devastate		BAIK/ Good	RUSAK/ Devastate		BAIK/ Good	RUSAK/ Devastate	
1	2	3	4	5	6	7	8	9	0	11	12	13	14	15	16	17
21.	Senter Besar/Large flashlight	2	-	2	2	-	2	2	-	2	2	-	2	-	2	2
22.	Tali Panjang Tebing/Rock climbing rope	2	-	2	2	-	2	-	-	0	-	-	0	2	-	2
23.	Cincin Kait/Hook ring	-	-	-	-	-	-	-	-	0	-	-	0	-	-	-
24.	Helm Kebakaran/Fire helmet	-	5	5	-	5	5	-	-	0	-	-	0	-	5	5
25.	Komputer/Computer	1	-	1	1	-	1	1	-	1	1	-	1	1	-	1
26.	Note Book	1	-	1	1	-	1	1	-	1	1	-	1	-	1	1
27.	Kamera Digital/Digital camera	2	-	2	2	-	2	2	-	2	2	-	2	2	-	2
28.	Kompas/Compass	2	-	2	2	-	2	2	-	2	2	-	2	2	-	2
29.	Sepatu/Shoes	8	-	8	8	-	8	-	-	-	-	-	-	8	-	8

Sumber / Source : Bidang Pengamanan dan Perlindungan Hutan Tahun 2015/Division of Forest Security and Protection in 2015

**Tabel/ Table 2.6:KEGIATAN PENGAMANAN HUTAN 5 TAHUN TERAKHIR**  
**Forest Protection Activities in Last Five Years**

NO.	KABUPATEN/ KOTA/Regency/City	2011				2012				2013				2014				2015					
		Patroli Pamhut /Forest Security Patrols	Ops. Pamhut/ Forest Security Operations	Ops. Gab. Pamhut/ Joint Forest Protection	Ops. TKPHT/ TKPHT Operation	Patroli Pamhut /Forest Security Patrols	Ops. Pamhut/ Forest Security Operations	Ops. Gab. Pamhut/ Joint Forest Protection	Ops. TKPHT/ TKPHT Operation	Patroli Pamhut/ Forest Security Patrols	Ops. Pamhut/ Forest Security Operations	Ops. Gab. Pamhut/ Joint Forest Protection	Ops. TKPHT/ TKPHT Operation	Operasi Intelije n/	Operasi Represif Pengam anan Hutan	Koordina si Pengama nan Hutan	Koordina si Monev TIPHUT	Tindak Lanjut kasus Illegal Logging	Operas i Intelije n/	Operasi Represif Pengam anan Hutan	Koordina si Pengama nan Hutan	Koordina si Monev TIPHUT	Tindak Lanjut kasus Illegal Logging
		Kali/ Times	Kali/Time s	Kali/Time s	Kali/ Times	Kali/ Times	Kali/Time s	Kali/Time s	Kali/ Times	Kali/ Times	Kali/Time s	Kali/Time s	Kali/ Times	Kali/ Times	Kali/Time s	Kali/Time s	Kali/Time s	Kali/ Times	Kali/ Times	Kali/Time s	Kali/Time s	Kali/Time s	Kali/ Times
1	2	3	4	5	6	7	8	9	10	11	12	13	14	15	16	17	18	19	20	21	22	23	24
1.	Pasaman Barat	1	-	-	-	-	1	-	-	-	-	-	-	-	-	1	1	1	1	-	-	1	-
2.	Pasaman	2	-	1	-	-	-	1	-	-	-	-	-	-	-	-	-	1	2	-	1	2	-
3.	50 Kota	1	-	-	1	-	-	-	1	-	-	-	-	-	-	1	1	1	1	-	1	1	-
4.	Agam	2	1	-	-	-	-	-	-	-	-	-	-	1	1	1	1	1	1	2	1	1	-
5.	Tanah Datar	1	1	1	-	-	-	2	1	-	-	2	-	1	-	-	1	-	-	-	-	2	-
6.	Solok	1	2	1	-	-	1	1	-	-	1	-	-	-	1	-	1	-	-	1	-	1	-
7.	Solok Selatan	1	-	-	-	-	-	-	-	-	-	-	-	-	-	-	-	1	1	-	-	1	-
8.	Sijunjung	1	-	-	-	-	-	-	-	-	-	-	-	1	-	1	-	1	1	-	1	-	-
9.	Dharmasraya	-	-	1	-	-	-	-	-	-	-	-	-	1	-	1	-	1	1	-	1	1	-
10.	Pesisir Selatan	1	-	-	-	-	1	1	1	-	-	-	-	1	1	-	1	-	1	1	-	2	-
11.	Kep. Mentawai	-	1	-	1	-	-	-	1	-	-	1	-	-	-	-	-	-	-	-	-	-	-
12.	Pd. Pariaman	-	-	-	-	-	-	-	-	-	-	-	-	1	-	-	1	-	-	-	-	1	-
13.	Padang	-	-	-	-	-	1	1	-	-	-	-	-	-	-	-	-	-	-	-	-	-	-
14.	Bukittinggi	-	-	-	-	-	-	-	-	-	-	-	-	-	-	1	-	-	-	-	-	-	-
15.	Sawahlunto	-	-	-	-	-	-	-	-	-	-	-	-	-	-	1	-	1	-	-	1	1	-
16.	Solok	-	-	-	-	-	-	-	-	-	-	-	-	-	-	-	-	-	-	-	-	-	-
17.	Pariaman	-	-	-	-	-	-	-	-	-	-	-	-	-	-	-	-	-	-	-	-	-	-
18.	Pd. Panjang	-	-	-	-	-	-	-	-	-	-	-	-	-	-	-	-	-	-	-	-	-	-
19.	Payakumbuh	-	-	-	-	-	-	-	-	-	-	-	-	-	-	1	-	1	-	-	-	-	-
<b>JUMLAH/ Total</b>		<b>11</b>	<b>5</b>	<b>4</b>	<b>2</b>	<b>-</b>	<b>4</b>	<b>6</b>	<b>4</b>	<b>-</b>	<b>1</b>	<b>3</b>	<b>-</b>	<b>7</b>	<b>3</b>	<b>8</b>	<b>7</b>	<b>9</b>	<b>9</b>	<b>4</b>	<b>6</b>	<b>14</b>	<b>-</b>

Sumber / Source : Bidang Pengamanan dan Perlindungan Hutan Tahun 2015/Division of Forest Security and Protection in 2015

**Tabel/ Table 2.7 : SEBARAN TENAGA PENGAMAN HUTAN 5 TAHUN TERAKHIR**  
**Spreads of Forest Protection Officers in Last Five Years**

NO.	KABUPATEN/KOTA / Regency/City	2011			2012			2013			2014			2015		
		POLHU T	PPNS	PPHBN	POLHU T	PPNS	PPHBN	POLHU T	PPNS	PPHBN	POLHU T	PPNS	PPHBN	POLHU T	PPNS	PPHBN
1	2	3	4	5	6	7	8	9	10	11	12	13	14	15	16	17
1.	Pasaman Barat	5	-	-	7	-	-	7	-	0	3	1	12	3	1	22
2.	Pasaman	11	1	9	9	1	13	9	1	60	10	1	100	10	1	130
3.	50 Kota	14	-	30	14	-	12	14	-	36	13	-	20	13	-	20
4.	Agam	18	1	18	13	-	20	13	-	24	15	-	38	15	-	38
5.	Tanah Datar	10	-	-	8	-	12	8	-	16	7	-	35	6	-	37
6.	Solok	10	1	80	12	1	80	12	1	80	11	1	80	12	1	80
7.	Solok Selatan	12		33	11	-	33	11	-	40	9	-	30	9	-	30
8.	Sijunjung	14		9	11	-	18	11	-	18	9	-	67	7	-	35
9.	Dharmasraya	9		-	7	-	-	7	-	-	6	-	-	6	-	10
10.	Pesisir Selatan	14	1	15	12	1	12	12	1	15	11	1	15	12	1	45
11.	Kep. Mentawai	12	1	12	10	1	32	10	1	32	8	-	-	7	-	32
12.	Pd. Pariaman	7	-	33	9	-	28	9	-	28	9	-	28	9	-	31
13.	Padang	15	-	-	14	-	-	14	-	-	13	-	-	14	-	-
14.	Bukittinggi	-	-	-	-	-	-	-	-	-	-	-	-	-	-	-
15.	Sawahlunto	2	-	-	2	-	35	2	-	36	2	-	57	2	-	57
16.	Kota Solok	2	-	-	2	-	-	2	-	-	1	-	-	1	-	10
17.	Pariaman	3	-	-	3	-	-	3	-	-	3	-	-	3	-	-
18.	Pd. Panjang	1	-	-	1	-	-	1	-	-	1	-	-	1	-	-
19.	Payakumbuh	5	-	-	5	-	-	5	-	-	6	-	-	6	-	-
20.	Prov. Sumatera Bara	17	-	-	17	4	-	16	4	-	15	3	-	15	3	-
21.	TNKS	15	-	-	15	1	-	15	1	-	15	1	-	15	-	-
22.	TNS	22	-	-	22	1	-	22	1	-	22	1	-	23	1	-
23.	KSDA	40	5	-	40	2	-	40	2	-	40	2	-	46	2	-
<b>JUMLAH / Total</b>		<b>258</b>	<b>10</b>	<b>239</b>	<b>244</b>	<b>12</b>	<b>295</b>	<b>243</b>		<b>385</b>	<b>229</b>	<b>11</b>	<b>482</b>	<b>235</b>	<b>10</b>	<b>577</b>

Sumber / Source : Bidang Pengamanan dan Perlindungan Hutan Tahun 2015/Division of Forest Security and Protection in 2015

**Tabel/Table 2.8 : SARANA PRASARANA PENGAMANAN HUTAN 5 TAHUN TERAKHIR**  
**Infrastructure and Facilities of Forest Protection in Last Five Years**

NO.	JENIS/Types	TAHUN/Year									
		2011		2012		2013		2014		2015	
		BAIK/ Good	RUSAK/ Ruined	BAIK/ Good	RUSAK/ Ruined	BAIK/ Good	RUSAK/ Ruined	BAIK/ Good	RUSAK/ Ruined	BAIK/ Good	RUSAK/ Ruined
1	2	5	6	7	8	9	10	11	12	11	12
1.	Senjata api laras panjang/Long barrel firearm	99	-	99	-	99	-	99	-	99	-
2.	Senjata api laras pendek/Short barrel firearm	23	-	23	-	23	-	23	-	23	-
3.	Amunisi senjata api/Gun ammunition									-	-
	Kaliber 12 mm	5,274	-	5,274	-	5,274	-	5,274	-	5,274	-
	Kaliber 10 mm	5,244	-	5,244	-	5,244	-	5,244	-	5,244	-
4.	Borgol/Handcuffs	-	-	-	-	-	-	-	-	-	-
5.	Sangkur(Bayonet)/Pisau(Knife)	-	-	-	-	-	-	-	-	-	-
6.	Kendaraan patroli R.4/Patrol vehicle ,4 wheel	3	-	3	-	3	-	3	-	3	-
7.	Kendaraan patroli R.2/Patrol vehicle, 2 wheel	4	-	4	-	4	-	4	-	4	-
8.	Handytalki/Handytalky	-	-	-	-	-	-	-	-	-	-
9.	Radio komunikasi/Radio communication	-	-	-	-	-	-	-	-	-	-
10.	Pos pemeriksaan hasil hutan/Checkpoint for forest products	-	-	-	-	-	-	-	-	-	-
11.	Lemari senjata api/Gun cabinet	8	-	8	-	8	-	8	-	8	-

Sumber / Source : Bidang Pengamanan dan Perlindungan Hutan Tahun 2015/Division of Forest Security and Protection in 2015

**Tabel/Table 2.9 : MASYARAKAT PEDULI API 5 TAHUN TERAKHIR**  
**Groups of Fire Care Community in Last Five Years**

NO.	KABUPATEN (Regency) / KOTA (city)	MASYARAKAT PEDULI API/Fire Care Community (Kelompok/Groups)				
		2011	2012	2013	2014	2015
1	2	3	4	5	6	7
1.	Pasaman Barat	1	-	-	-	1
2.	Pasaman	-	-	-	-	-
3.	50 Kota	-	-	-	1	-
4.	Agam	-	1	-	-	-
5.	Tanah Datar	1	1	-	-	-
6.	Solok	-	-	-	-	-
7.	Solok Selatan	-	-	-	-	-
8.	Sijunjung	-	-	1	1	-
9.	Dharmasraya	-	-	2	-	-
10.	Pesisir Selatan	-	-	-	-	1
11.	Kep. Mentawai	-	-	-	-	-
12.	Pd. Pariaman	-	-	-	-	-
13.	Padang	-	-	-	-	-
14.	Bukittinggi	-	-	-	-	-
15.	Sawahlunto	-	-	-	-	-
16.	Solok	-	-	-	-	-
17.	Pariaman	-	-	-	-	-
18.	Pd. Panjang	-	-	-	-	-
19.	Payakumbuh	-	-	-	-	-
<b>JUMLAH/Total</b>		<b>2</b>	<b>2</b>	<b>3</b>	<b>2</b>	<b>2</b>

Sumber / Source : Bidang Pengamanan dan Perlindungan Hutan Tahun 2015/Division of Forest Security and Protection

*in 2015*

**Tabel/Table 2.10 : JUMLAH PENGAMANAN DAN PERLINDUNGAN  
HUTAN BASIS NAGARI (PPHBN) 5 TAHUN TERAKHIR  
Amount of Forest Security and Protection Based on  
Local Village in Last Five Years**

NO.	KABUPATEN (Regency)/ KOTA (city)	PPHBN/Security and Forest Protection of Village-Based on(Kelompok/Groups/Orang/Person)				
		2011	2012	2013	2014	2015
1	2	3	4	5	6	7
1.	Pasaman Barat	-	-	-	12	22
2.	Pasaman	3	13	60	100	130
3.	50 Kota	10	12	36	20	20
4.	Agam	5	20	24	38	38
5.	Tanah Datar	-	12	16	35	37
6.	Solok	20	80	80	80	80
7.	Solok Selatan	33	33	40	30	30
8.	Sijunjung	3	18	18	67	35
9.	Dharmasraya	-	-	-	-	10
10.	Pesisir Selatan	5	12	15	15	45
11.	Kep. Mentawai	3	32	32	-	32
12.	Pd. Pariaman	11	28	28	28	31
13.	Padang	-	-	-	-	
14.	Bukittinggi	-	-	-	-	
15.	Sawahlunto	-	35	36	57	57
16.	Kota Solok	-	-	-		10
17.	Pariaman	-	-	-		
18.	Pd. Panjang	-	-	-		
19.	Payakumbuh	-	-	-		
<b>JUMLAH/Total</b>		<b>93</b>	<b>295</b>	<b>385</b>	<b>482</b>	<b>577</b>

Sumber / Source : Bidang Pengamanan dan Perlindungan Hutan Tahun 2015/Division of Forest Security and Protection in 2015





**Tabel/Table 2.11 : TITIK API DI PROVINSI SUMATERA BARAT  
5 TAHUN TERAKHIR  
Hot Spot at West Sumatera in Last Five Years**

NO.	KABUPATEN (Regency) / KOTA (City)	TITIK API/Hot spot (Titik/Spots)				
		2011	2012	2013	2014	2015
1	2	3	4	5	6	7
1.	Pasaman Barat	55	35	24	48	6
2.	Pasaman	25	20	17	20	13
3.	50 Kota	22	18	17	16	18
4.	Agam	22	14	25	14	3
5.	Tanah Datar	3	5	4	3	1
6.	Solok	15	-	1	8	5
7.	Solok Selatan	59	84	63	16	22
8.	Sijunjung	37	85	64	32	21
9.	Dharmasraya	108	232	112	81	74
10.	Pesisir Selatan	112	163	69	30	26
11.	Kep. Mentawai	11	3	13	15	12
12.	Pd. Pariaman	1	2	1	-	1
13.	Padang	-	2	-	-	1
14.	Bukittinggi	-	-	-	-	-
15.	Sawahlunto	10	2	2	3	2
16.	Solok	-	21	44	-	-
17.	Pariaman	-	2	1	-	-
18.	Pd. Panjang	-	-	-	-	-
19.	Payakumbuh	-	2	2	-	-
<b>JUMLAH/Total</b>		<b>480</b>	<b>690</b>	<b>459</b>	<b>286</b>	<b>205</b>

Sumber / Source : Bidang Pengamanan dan Perlindungan Hutan Tahun 2015/Division of Forest Security and Protec.

3

*tion in 2015*

**Tabel / Table 2.12 : TITIK API BERDASARKAN STATUS KAWASAN DI SUMAT  
Hot Spot at West Sumatera in 2015**

No	Kabupaten/Kota	JUMLAH TITIK API/Hot Spot(Titik)						TOTAL (Titik)
		KP/SA	HL	HP	HPT	HPK	APL	
1	2	3	4	5	6	7	8	9
1	Pasaman Barat			6				6
2	Pasaman		2	5	1		5	13
3	Lima Puluh Kota		5	2			11	18
4	Agam		1				2	3
5	Tanah Datar			1				1
6	Solok			2			3	5
7	Solok Selatan	5	2	3	1		11	22
8	Sijunjung	1	4	6	1	1	8	21
9	Dharmasraya			5	10	36	23	74
10	Pesisir Selatan	2	7	3		4	10	26
11	Kep. Mentawai			8	2		2	12
12	Pd. Pariaman						1	1
13	Kota Padang						1	1
14	Kota Bukittinggi							-
15	Kota Sawahlunto			2				2
16	Kota Solok							-
17	Kota Pariaman							-
18	Kota Padang Panjang							-
19	Kota Payakumbuh							-
	<b>JUMLAH</b>	<b>8</b>	<b>21</b>	<b>43</b>	<b>15</b>	<b>41</b>	<b>77</b>	<b>205</b>

Sumber / Source : Bidang Pengamanan dan Perlindungan Hutan Tahun 2015/Division of Forest Security and Protection

**'ERA BARAT TAHUN 2015**

*in 2015*

**Tabel / Table 2.13 : PERKEMBANGAN HOTSPOT PROVINSI SUMATERA BARAT TAHUN 2015**  
*Hot Spot at West Sumatera in 2015*

No	Kabupaten/Kota	BULAN/Month												JUMLAH /Total
		JAN	FEB	MAR	APR	MEI	JUN	JUL	AGUST	SEP	OKT	NOP	DES	
1	2	3	4	5	6	7	8	9	10	11	12	13	14	15
1	Pasaman Barat	-	5	1	-	-	-	-	-	-	-	-	-	6
2	Pasaman	2	1	-	-	-	-	8	2	-	-	-	-	13
3	Lima Puluh Kota	'-	2'	1	2	-	2	7	3	1	-	-	-	18
4	Agam	'-	-	-	-	-	-	3	-	-	-	-	-	3
5	Tanah Datar	1	-	-	-	-	-	-	-	-	-	-	-	1
6	Solok	2	-	-	-	1	-	1	-	1	-	-	-	5
7	Solok Selatan	1	1	1	-	1	1	4	6	4	3	-	-	22
8	Sijunjung	4	1	2	-	-	1	5	6	2	-	-	-	21
9	Dharmasraya	7	1	-	-	3	2	26	11	20	4	-	-	74
10	Pesisir Selatan	2	-	1	-	1	1	16	-	5	-	-	-	26
11	Kep. Mentawai	6	2	2	2	-	-	-	-	-	-	-	-	12
12	Pd. Pariaman	-	-	-	-	-	-	-	-	-	-	-	-	-
13	Kota Padang	-	-	-	-	-	-	1	-	-	-	-	-	1
14	Kota Bukittinggi	-	-	-	-	-	-	-	-	-	-	-	-	-
15	Kota Sawahlunto	1	1	-	-	-	-	-	-	-	-	-	-	2
16	Kota Solok	-	-	-	-	-	-	-	-	-	-	-	-	-
17	Kota Pariaman	-	1	-	-	-	-	-	-	-	-	-	-	1
18	Kota Padang Panjang	-	-	-	-	-	-	-	-	-	-	-	-	-
19	Kota Payakumbuh	-	-	-	-	-	-	-	-	-	-	-	-	-
	<b>JUMLAH</b>	<b>26</b>	<b>13</b>	<b>8</b>	<b>4</b>	<b>6</b>	<b>7</b>	<b>71</b>	<b>28</b>	<b>33</b>	<b>7</b>	<b>-</b>	<b>-</b>	<b>205</b>

Sumber / Source : Bidang Pengamanan dan Perlindungan Hutan Tahun 2015/Division of Forest Security and Protection in 2015

**Tabel / Table 2.14 : Daftar Personil Pengamanan dan Perlindungan Hutan Berbasis Nagari (PPHBN) Provinsi Sumatera Barat Tahun 2015**  
**List of Personnel Security and Protection Based on Nagari Forest (PPHBN) West Sumatra in 2015**

No.	Kabupaten/Regency/Kota/City	Jumlah Nagari/Villages	Jumlah Personil Satgas/Personnel	Keterangan/Information
1	2	3	4	5
1	Kabupaten Agam	6	38	SK. Kepala Dinas
2	Kabupaten Padang pariaman	9	31	SK. Bupati
3	Kabupaten Solok Selatan	23	30	SK. Bupati
4	Kabupaten Sijunjung	7	35	SK. Kepala Dinas
5	Kota Sawahlunto	18	57	SK. Bupati
6	Kabupaten Pasaman	22	130	SK. Bupati
7	Kabupaten Pesisir Selatan	12	45	SK. Kepala Dinas
8	Kabupaten Pasaman Barat	5	22	SK. Bupati
9	Kabupaten Lima Puluh Kota	9	20	SK. Kepala Dinas
10	Kabupaten Tanah Datar	6	37	SK. Kepala Dinas
11	Kabupaten Solok	20	80	SK. Bupati
12	Kepulauan Mentawai	8	32	SK Bupati
13	Dharmasraya	1	10	SK Bupati
14	Kota Solok	2	10	SK Bupati
	<b>Jumlah/Total</b>	<b>148</b>	<b>577</b>	

Sumber / Source : Bidang Pengamanan dan Perlindungan Hutan Tahun 2015/Division of Forest Security and Protection in 2015

)

abel/Table 2.15: KEGIATAN PENGENDALIAN KEBAKARAN HUTAN 5 TAHUN TERAKHIR  
Forest Protection Activities in Last Five Years

NO.	KABUPATEN/ KOTA/District/County	2011				2012				2013				2014				2015			
		Kord. Damkarhut Coordination Forest Security	Cross Check hot spot	Patroli Damkarhut /Forest Protection Patrol	Ops. Damkarhut /Forest Protection Operation	Kord. Damkarhut Coordination Forest Security	Cross Check hot spot	Patroli Damkarhut /Forest Protection Patrol	Ops. Damkarhut /Forest Protection Operation	Kord. Damkarhut Coordination Forest Security	Cross Check hot spot	Patroli Damkarhut /Forest Protection Patrol	Ops. Damkarhut /Forest Protection Operation	Kord. Damkarhut Coordination Forest Security	Cross Check hot spot	Patroli Damkarhut /Forest Protection Patrol	Ops. Damkarhut /Forest Protection Operation	Kord. Damkarhut Coordination Forest Security	Cross Check hot spot	Patroli Damkarhut /Forest Protection Patrol	Ops. Damkarhut /Forest Protection Operation
		Kali/ Times	Kali/Times	Kali/ Times	Kali/ Times	Kali/ Times	Kali/Times	Kali/ Times	Kali/ Times	Kali/ Times	Kali/Time s	Kali/ Times	Kali/ Times	Kali/ Times	Kali/ Times	Kali/ Times	Kali/ Times	Kali/ Times	Kali/ Times	Kali/ Times	Kali/ Times
1	2	3	4	5	6	7	8	9	10	11	12	13	14	15	16	17	18	19	20	21	22
1.	Pasaman Barat	2	3	2	-									1	-	1	-	1	1	2	-
2.	Pasaman	2	3	-	-					1				1	-	1	-	1		2	-
3.	50 Kota	2	1	-	2									1	2	1	1	1		1	
4.	Agam	2	1	2	-								1		-	1	-	1		1	2
5.	Tanah Datar	2	-	2	4					1					-	1	1	1		1	-
6.	Solok	2	2	1	2					1		2			1	-	-	1		1	-
7.	Solok Selatan	2	4	2	-					1					2	1	-	1	1	1	-
8.	Sijunjung	2	2	1	-					1	1	1			1	4	2	-	1	6	2
9.	Dharmasraya	2	5	1	-										1	4	3	-	1	4	2
10.	Pesisir Selatan	2	5	3	1										1	5	2	2	1	3	2
11.	Kep. Mentawai	-	-	-	-					1					-	-	-	-	-	-	-
12.	Pd. Pariaman	-	-	-	-							1			-	-	-	-	-	1	-
13.	Padang	-	-	3	-										-	-	-	-	-	-	1
14.	Bukittinggi	-	-	-	-										-	-	1	-	-	-	-
15.	Sawahlunto	2	1	-	-										1	-	-	1	-	1	1
16.	Solok	-	-	-	-										-	-	-	-	-	-	-
17.	Pariaman	-	-	-	-										-	-	-	-	-	-	-
18.	Pd. Panjang	-	-	-	-										-	-	-	-	-	-	-
19.	Payakumbuh	-	-	-	-										-	-	-	-	-	-	-
<b>JUMLAH / Total</b>		<b>22</b>	<b>27</b>	<b>17</b>	<b>9</b>					<b>6</b>	<b>1</b>	<b>4</b>	<b>1</b>	<b>6</b>	<b>19</b>	<b>13</b>	<b>5</b>	<b>11</b>	<b>15</b>	<b>17</b>	<b>4</b>

Sumber / Source : Bidang Pengamanan dan Perlindungan Hutan Tahun 2015/Division of Forest Security and Protection in 2015



**Tabel/Table 3.1 RENCANA DAN REALISASI ANGGARAN KEGIATAN RHL DARI SUMBER DANA DAK BIDANG KEHUTANAN LIMA TAHUN TERAKHIR**  
**Budgets Realization and Plans of Forest Rehabilitation from DAK Fosrestry Funds in Last Five Years**

No.	KABUPATEN/KOTA Regency/City	TAHUN/YEAR 2011		TAHUN/YEAR 2012		TAHUN/YEAR 2013		TAHUN/YEAR 2014		TAHUN/YEAR 2015	
		Rencana/Plans (Rp.)	Realisasi/ Realization (Rp.)	Rencana/Plans (Rp.)	Realisasi/ Realization (Rp.)	Rencana/Plans (Rp.)	Realisasi/ Realization (Rp.)	Rencana/Plans (Rp.)	Realisasi/ Realization (Rp.)	Rencana/Plans (Rp.)	Realisasi/ Realization (Rp.)
1	2	7	8	9	10	11	12	11	12	11	12
1	KAB. AGAM	1,127,000,000	1,171,102,000.00	1,150,297,500	1,149,492,400.00	1,150,297,500	-	1,326,345,048.00	1,193,710,543.20	1,364,506,032.00	997,644,000.00
2	KAB. LIMA PULUH KOTA	957,100,000	880,788,500.00	1,067,500,000	1,036,957,500.00	1,067,500,000	1,159,057,500	1,030,895,000.00	876,260,750.00	1,675,081,731.00	-
3	KAB. PADANG PARIAMAN	836,300,000	No Data	No Data	No Data	No Data	918,750,000.00	1,324,248,064.00	1,202,894,350.00	1,516,416,000.00	1,274,110,000.00
4	KAB. PASAMAN	1,027,700,000	1,111,579,000.00	1,196,690,000	1,114,346,000.00	1,196,690,000	1,404,400,000	1,661,063,800.00	1,438,785,944.00	1,595,550,016.00	1,185,757,000.00
5	KAB. SIJUNJUNG	-	-	1,230,840,000	936,052,850.00	1,230,840,000	293,925,000	2,691,321,920.00	1,922,373,148.00	2,248,089,613.00	32,875,000.00
6	KAB. SOLOK	1,034,700,000	174,924,200.00	-	-	-	1,089,678,600	1,914,832,751.00	1,404,326,577.00	1,900,833,000.00	1,328,564,000.00
7	KAB. TANAH DATAR	808,000,000	869,403,000.00	1,138,344,900	1,011,686,650.00	1,138,344,900	1,077,930,000	1,402,984,705.00	1,272,264,400.00	1,365,318,000.00	1,144,502,500.00
8	KAB. PESIRIS SELATAN	-	-	1,226,892,600.00	1,221,763,000.00	1,226,892,600.00	-	1,319,582,400.00	314,175,775.00	3,113,171,100.00	1,919,997,500.00
9	KAB. SOLOK SELATAN	-	-	-	-	-	-	1,304,781,016.00	418,455,000.00	1,374,208,000.00	-
10	KAB. PASAMAN BARAT	-	-	-	-	-	650,664,000.00	1,712,014,665.00	-	1,275,562,090.00	852,250,000.00
11	KAB. DHARMASRAYA	-	-	-	-	-	-	1,147,119,000.00	969,127,305.00	1,834,812,600.00	1,153,156,000.00
12	KAB. KEP. MENTAWAI	-	-	-	-	-	-	No Data	-	1,734,769,840.00	675,604,449.00
13	KOTA PADANG	918,200,000	No Data	948,800,000	857,330,000.00	948,800,000	1,457,038,000	No Data	-	1,191,168,000.00	38,716,400.00
14	KOTA BUKITTINGGI	839,700,000	472,999,000.00	-	-	-	-	No Data	-	1,137,752,000.00	-
15	KOTA PAYAKUMBUH	-	-	-	-	-	-	No Data	-	1,303,555,000.00	-
16	KOTA PARIAMAN	-	-	-	-	-	-	No Data	-	1,254,660,000.00	-
17	KOTA PADANG PANJANG	841,600,000	261,347,000.00	1,048,692,000	No Data	1,048,692,000	-	No Data	-	1,127,192,000.00	-
18	KOTA SAWAHLUNTO	1,042,500,000	741,917,650.00	-	-	-	602,200,000	No Data	-	1,851,509,999.00	335,111,000.00
19	KOTA SOLOK	787,600,000	747,946,300.00	-	-	-	-	No Data	-	1,427,354,500.00	342,620,000.00
	<b>JUMLAH/ Total</b>	<b>#####</b>	<b>6,432,006,650.00</b>	<b>9,008,057,000.00</b>	<b>7,327,628,400.00</b>	<b>9,008,057,000.00</b>	<b>8,653,643,100.00</b>	<b>16,835,188,369.00</b>	<b>11,012,373,792.20</b>	<b>30,291,509,521.00</b>	<b>11,280,907,849.00</b>

Sumber/Source : Bidang Rehabilitasi Hutan dan Lahan Tahun 2015/Division of Land and Forest Rehabilitation in 2015

**Tabel/Table 3.2 RENCANA DAN REALISASI ANGGARAN KEGIATAN RHL DARI SUMBER DANA DBHSDAK-DR LIMA TAHUN TERAKHIR**  
**Budgets Realization and Plan of Forest Rehabilitation from DBHSDAK-DR Funds in Last Five Years**

No.	KABUPATEN/KOTA Regency/City	TAHUN/YEAR 2011		TAHUN/YEAR 2012		TAHUN/YEAR 2013		TAHUN/YEAR 2014		TAHUN/YEAR 2015	
		Rencana/Plans (Rp.)	Realisasi/ Realization (Rp.)	Rencana/Plans (Rp.)	Realisasi/ Realization (Rp.)	Rencana/Plans (Rp.)	Realisasi/ Realization (Rp.)	Rencana/Plans (Rp.)	Realisasi/ Realization (Rp.)	Rencana/Plans (Rp.)	Realisasi/ Realization (Rp.)
1	2	7	8	9	10	11	12	11	12	11	12

1	KAB. AGAM	1,845,230,130	No Data	1,845,230,130	No Data	-	-	175,900,000	158,310,000.00	-	-
2	KAB. LIMA PULUH KOTA	50,761,772	No Data	50,761,772	No Data	-	-	-	-	-	-
3	KAB. PADANG PARIAMAN	1,153,703	No Data	1,153,703	No Data	-	-	-	-	-	-
4	KAB. PASAMAN	-	-	-	-	-	-	-	-	-	-
5	KAB. SIJUNJUNG	9,924,743	No Data	9,924,743	No Data	-	-	-	-	-	-
6	KAB. SOLOK	6,120,877	No Data	6,120,877	No Data	-	-	-	-	-	-
7	KAB. TANAH DATAR	19,416,126	No Data	19,416,126	No Data	-	-	-	-	-	-
8	KAB. PESISIR SELATAN	-	-	-	-	-	-	-	-	-	-
9	KAB. SOLOK SELATAN	-	-	-	-	-	-	-	-	-	-
10	KAB. PASAMAN BARAT	36,502,824.12	No Data	36,502,824.12	No Data	-	-	-	-	-	-
11	KAB. DHARMASRAYA	330,763,256.30	No Data	330,763,256.30	No Data	-	-	-	-	-	-
12	KAB. KEP. MENTAWAI	-	-	-	-	-	-	-	-	-	-
13	KOTA PADANG	-	-	-	-	-	-	-	-	-	-
14	KOTA BUKITTINGGI	-	-	-	-	-	-	-	-	-	-
15	KOTA PAYAKUMBUH	-	-	-	-	-	-	-	-	-	-
16	KOTA PARIAMAN	-	-	-	-	-	-	-	-	-	-
17	KOTA PADANG PANJANG	-	-	-	-	-	-	-	-	-	-
18	KOTA SAWAHLUNTO	-	-	-	-	-	-	-	-	-	-
19	KOTA SOLOK	-	-	-	-	-	-	-	-	-	-
	<b>JUMLAH/ Total</b>	<b>2,299,873,431.48</b>	-	<b>2,299,873,431.48</b>	-	-	-	<b>175,900,000.00</b>	<b>158,310,000.00</b>	-	-

Sumber/Source : Bidang Rehabilitasi Hutan dan Lahan Tahun 2015/Division of Land and Forest Rehabilitation in 2015

Keterangan/Notes :

- Untuk 2008 dan 2009, berdasarkan surat Dirjen RLPS Nomor S.232/V-RHL/2010 tanggal 14 Juli 2010  
*For Budget in 2008 and 2009, Based on Letter of General Director of RLPS No. S.232/V-RHL/2010 on July 14, 2010*
- Untuk tahun 2010, berdasarkan surat Kepala Biro Keuangan Kemenhut No. S.64/II-Keu/2/2010 tanggal 5 Juli 2010 (Masih untuk triwulan II)  
*For budget in 2010, Based on Letter of Finance Head of Forestry Ministry No. S.64/II-Keu/2/2010 on July 5, 2010 (still for 3rd quarterly)*
- Data tidak tersedia karena sampai akhir Desember 2011 belum ada laporan dari kabupaten/kota  
*Data has not available because there was no informations from All Regencies and Cities until December 2011*

Tabel/Table 3.3.REALISASI PEMBUATAN TANAMAN DENGAN SUMBER DANA APBD (DAK/DBH/APBD LAINNYA) PADA KABUPATEN/KOTA DALAM LIMA TAHUN TERAKHIR  
 Realization of Cultivation with Using Region's Funds (DAK/DBH/Other Source) at Regency/City in Last Five Years

No.	KABUPATEN/KOTA Regency/City	REBOISASI/ Reforestation (Ha)	HUTAN RAKYAT/ People Forest (Ha)	UPSA (Ha)	TURUS JALAN/ Road Belt (Km)	KIKA SUNGAI/ Green Belt (Km)	HKm/ Community Forest (Ha)	ROTAN/ Cane (Ha)	SUTERA ALAM/ Silk (Ha)	AGRO FORESTRY (Ha)	BUDIDAYA GAHARU/ Agarwood (Ha)	HUTAN MANGROVE/ Coastal Forest (Ha)	HUTAN KOTA/ Urban Forest (Ha)	KEBUN BIBIT/ Seed Garden (Unit)
1	2	3	4	5	6	7	8	9	10	11	12	13	14	15
1	<b>KAB. AGAM</b>													
	- 2010	-	249.24	20.00	-	-	-	-	-	-	-	-	-	1.00
	- 2011	250.00	260.00	-	-	-	-	-	-	-	-	-	-	-
	- 2013	50.00	545.00	-	10.00	-	-	-	-	-	-	-	-	-
	- 2014	500.00	395.00	-	4.00	-	-	-	-	-	-	20.00	-	-
	- 2015	-	175.00	-	4.00	-	-	-	-	-	25.00	-	-	-
	<i>JUMLAH/Total 1</i>	<i>800.00</i>	<i>1.624.24</i>	<i>20.00</i>	<i>18.00</i>	<i>-</i>	<i>-</i>	<i>-</i>	<i>-</i>	<i>-</i>	<i>25.00</i>	<i>20.00</i>	<i>-</i>	<i>1.00</i>
2	<b>KAB. LIMA PULUH KOTA</b>													
	- 2010	-	325.00	-	2.00	-	-	-	-	-	-	-	-	0.75
	- 2011	-	325.00	-	-	-	-	-	-	-	-	-	-	1.00
	- 2013	-	-	-	-	-	-	-	-	-	5.00	-	-	-
	- 2014	2.250.00	925.00	-	-	-	-	-	-	-	-	-	-	5.00
	- 2015	-	450.00	-	-	-	-	-	-	-	-	-	-	-
	<i>JUMLAH/Total 2</i>	<i>2.250.00</i>	<i>2.025.00</i>	<i>-</i>	<i>2.00</i>	<i>-</i>	<i>-</i>	<i>-</i>	<i>-</i>	<i>-</i>	<i>5.00</i>	<i>-</i>	<i>-</i>	<i>6.75</i>
3	<b>KAB. PADANG PARIAMAN</b>													
	- 2010	65.00	60.00	-	-	-	-	-	-	-	-	-	-	-
	- 2011	-	-	-	-	-	-	-	-	-	-	-	-	-
	- 2013	50.00	175.00	-	-	-	-	-	-	-	5.00	-	10.00	-
	- 2014	50.00	200.00	-	-	-	-	-	-	-	-	-	-	-
	- 2015	255.00	-	-	-	-	-	-	-	-	-	-	-	-
	<i>JUMLAH/Total 3</i>	<i>420.00</i>	<i>435.00</i>	<i>-</i>	<i>-</i>	<i>-</i>	<i>-</i>	<i>-</i>	<i>-</i>	<i>-</i>	<i>5.00</i>	<i>-</i>	<i>10.00</i>	<i>-</i>
4	<b>KAB. PASAMAN</b>													
	- 2010	235.00	-	-	-	-	-	-	-	-	-	-	-	-
	2011	495.00	-	-	-	-	-	-	-	-	8.00	-	-	-
	2013	490.00	-	-	-	-	-	5.00	-	-	15.00	-	-	-
	- 2014	420.00	100.00	-	-	-	-	5.00	-	-	10.00	-	-	-
	- 2015	340.00	100.00	-	-	-	-	5.00	-	-	30.00	-	-	-
	<i>JUMLAH/Total 4</i>	<i>1.980.00</i>	<i>200.00</i>	<i>-</i>	<i>-</i>	<i>-</i>	<i>-</i>	<i>15.00</i>	<i>-</i>	<i>-</i>	<i>63.00</i>	<i>-</i>	<i>-</i>	<i>-</i>
5	<b>KAB. SIJUNJUNG</b>													
	- 2010	-	-	-	-	-	-	-	-	-	-	-	-	-
	- 2011	246.00	-	-	-	-	-	-	-	-	-	-	-	-
	- 2013	200.00	200.00	-	-	-	-	-	-	-	10.00	-	-	-
	- 2014	-	100.00	-	-	-	-	-	-	-	7.00	-	-	7.00
	- 2015	-	215.00	-	-	-	-	-	-	-	-	-	-	7.00
	<i>JUMLAH/Total 5</i>	<i>446.00</i>	<i>515.00</i>	<i>-</i>	<i>-</i>	<i>-</i>	<i>-</i>	<i>-</i>	<i>-</i>	<i>-</i>	<i>17.00</i>	<i>-</i>	<i>-</i>	<i>14.00</i>



1	2	3	4	5	6	7	8	9	10	11	12	13	14	15
	- 2010	-	-	-	-	-	-	-	-	-	-	-	-	-
	- 2011	-	-	-	-	-	-	-	-	-	-	-	-	-
	- 2013	-	-	-	-	-	-	-	-	-	-	-	-	-
	- 2014	-	-	-	-	-	-	-	-	-	-	-	-	-
	- 2015	-	-	-	-	-	-	-	-	-	-	-	-	-
	<i>JUMLAH/Total 12</i>	-	-	-	-	-	-	-	-	-	-	-	-	-
13	<b>KOTA PADANG</b>													
	- 2010	100.00	-	-	-	-	-	-	-	-	-	-	7.00	-
	- 2011	75.00	-	-	-	-	-	-	-	-	-	3.00	-	-
	- 2013	-	-	-	-	-	-	-	-	-	-	-	-	-
	- 2014	-	-	-	-	-	-	-	-	-	-	-	-	-
	- 2015	36.00	-	-	-	-	-	-	-	-	-	-	-	-
	<i>JUMLAH/Total 13</i>	<i>211.00</i>	-	-	-	-	-	-	-	-	-	<i>3.00</i>	<i>7.00</i>	-
14	<b>KOTA BUKITTINGGI</b>													
	- 2010	-	-	-	-	-	-	-	-	-	-	-	-	-
	- 2011	-	-	-	-	-	-	-	-	-	-	-	-	-
	- 2013	-	-	-	-	-	-	-	-	-	-	-	-	-
	- 2014	-	-	-	-	-	-	-	-	-	-	-	-	-
	- 2015	-	-	-	-	-	-	-	-	-	-	-	-	-
	<i>JUMLAH/Total 14</i>	-	-	-	-	-	-	-	-	-	-	-	-	-
15	<b>KOTA PAYAKUMBUH</b>													
	- 2010	-	-	-	-	-	-	-	-	-	-	-	-	-
	- 2011	-	-	-	-	-	-	-	-	-	-	-	-	-
	- 2013	-	-	-	10.00	-	-	-	-	-	-	-	-	-
	- 2014	-	-	-	-	-	-	-	-	-	-	-	-	-
	- 2015	-	-	-	-	-	-	-	-	-	-	-	-	-
	<i>JUMLAH/Total 15</i>	-	-	-	<i>10.00</i>	-	-	-	-	-	-	-	-	-
16	<b>KOTA PARIAMAN</b>													
	- 2010	-	-	-	-	-	-	-	-	-	-	-	-	-
	- 2011	-	-	-	-	-	-	-	-	-	5.00	-	-	-
	- 2013	-	-	-	-	-	-	-	-	-	-	-	-	-
	- 2014	-	-	-	-	-	-	-	-	-	-	-	-	-
	- 2015	-	-	-	-	-	-	-	-	-	-	-	-	-
	<i>JUMLAH/Total 16</i>	-	-	-	-	-	-	-	-	-	<i>5.00</i>	-	-	-
17	<b>KOTA PADANG PANJANG</b>													
	- 2010	-	22.00	-	-	-	-	-	-	-	-	-	-	-
	- 2011	-	-	-	-	-	-	-	-	-	-	-	-	-
	- 2013	-	-	-	-	-	-	-	-	-	-	-	-	-
	- 2014	-	-	-	-	-	-	-	-	-	-	-	-	-
	- 2015	-	-	-	-	-	-	-	-	-	-	-	-	-
	<i>JUMLAH/Total 17</i>	-	<i>22.00</i>	-	-	-	-	-	-	-	-	-	-	-
18	<b>KOTA SAWAHLUNTO</b>													
	- 2010	-	-	-	-	-	-	-	-	-	-	-	40.00	0.30

1	2	3	4	5	6	7	8	9	10	11	12	13	14	15
	- 2011	-	-	-	-	-	-	-	-	-	-	-	-	-
	- 2013		100.00										60.00	
	- 2014	-	-	-	-	-	-	-	-	-	-	-	-	-
	- 2015	-	50.00	-	-	-	-	-	-	-	-	-	-	-
	<b>JUMLAH/Total 18</b>	-	<b>150.00</b>	-	-	-	-	-	-	-	-	-	<b>100.00</b>	<b>0.30</b>
19	<b>KOTA SOLOK</b>													
	- 2010	-	225.00	-	-	-	-	-	-	-	-	-	-	-
	- 2011	-	70.00	-	-	-	-	-	-	-	-	-	-	-
	- 2013	-	75.00	-	-	-	-	-	-	-	-	-	-	-
	- 2014	-	-	-	-	-	-	-	-	-	-	-	-	-
	- 2015	-	160.00	-	-	-	-	-	-	-	-	-	-	-
	<b>JUMLAH/Total 19</b>	-	<b>530.00</b>	-	-	-	-	-	-	-	-	-	-	-
	<b>TOTAL</b>													
	- 2010	1,070.00	1,233.74	20.00	25.00	-	-	-	-	10.00	-	-	47.00	15.26
	- 2011	1,596.00	1,460.00	-	20.00	-	-	-	-	-	28.00	13.00	-	1.00
	- 2013	1,390.00	1,945.00	-	45.00	-	30.00	5.00	-	-	60.00	-	85.00	-
	- 2014	4,670.00	2,195.00	-	6.50	-	-	5.00	-	-	17.00	20.00	38.00	41.00
	- 2015	1,163.00	2,830.00	-	16.00	-	-	5.00	-	-	65.00	-	-	7.00
	<b>JUMLAH/TOTAL</b>	<b>9,889.00</b>	<b>6,833.74</b>	<b>20.00</b>	<b>112.50</b>	<b>-</b>	<b>30.00</b>	<b>10.00</b>	<b>-</b>	<b>10.00</b>	<b>105.00</b>	<b>33.00</b>	<b>170.00</b>	<b>57.26</b>

Sumber/Source : Bidang Rehabilitasi Hutan dan Lahan Tahun 2015/Division of Land and Forest Rehabilitation in 2015

**Tabel/Table 3.4: REALISASI PEMBUATAN BANGUNAN KONSERVASI TANAH DAN AIR DENGAN SUMBER DANA APBD (DAK/DBH/APBD LAINNYA) PADA KABUPATEN/KOTA DALAM LIMA TAHUN TERAKHIR**  
*Realization of Conservation of Soil and Water Constructions with using Regions Funds (DAK/DBH/APBD and others) at Regency/City in Last Five Years*

No.	KABUPATEN/KOTA/ Regency/City	DAM PENGENDALI/ Check Dam (Unit)	DAM PENAHAN/ Restraint Dam (Unit)	GULLY PLUG (Unit)	SUMUR RESAPAN/ Diffusion Well (Unit)	EMBUNG (Unit)
1	2	3	4	5	6	7
1	<b>KAB. AGAM</b>					
	- 2010	-	-	-	-	-
	- 2011	-	-	-	-	-
	- 2013	-	1	-	2	-
	- 2014	1	1	-	2	-
	- 2015	2	4			4
	<i>JUMLAH/Total 1</i>	3	6	-	4	4
2	<b>KAB. LIMA PULUH KOTA</b>					
	- 2010	-	-	-	-	-
	- 2011	5	10	-	4	-
	- 2013					4
	- 2014		6		8	
	- 2015					
	<i>JUMLAH/Total 2</i>	5	16	-	12	4
3	<b>KAB. PADANG PARIAMAN</b>					
	- 2010	-	-	-	-	-
	- 2011	-	-	-	-	-
	- 2013	-	-	-	-	-
	- 2014	-	1	-	-	-
	- 2015	-	2	-	-	2
	<i>JUMLAH/Total 3</i>	-	3	-	-	2
4	<b>KAB. PASAMAN</b>					
	- 2010	-	-	-	-	-
	- 2011	-	-	-	-	-
	- 2013	-	5	-	-	-
	- 2014	-	4	-	-	-
	- 2015	-	4	-	-	-
	<i>JUMLAH/Total 4</i>	-	13	-	-	-
5	<b>KAB. SIJUNJUNG</b>					
	- 2010	-	-	-	-	-
	- 2011	-	-	-	-	-
	- 2013	-	-	-	-	-
	- 2014	-	-	-	-	-
	- 2015	1	1	-	-	-
	<i>JUMLAH/Total 5</i>	1	1	-	-	-
6	<b>KAB. SOLOK</b>					
	- 2010	-	-	-	-	-
	- 2011	-	-	-	-	-
	- 2013	-	-	-	-	-
	- 2014	-	-	-	-	3
	- 2015	-	-	-	-	-
	<i>JUMLAH/Total 6</i>	-	-	-	-	3
7	<b>KAB. TANAH DATAR</b>					
	- 2010	1	-	-	3	1
	- 2011	-	-	-	-	-
	- 2013	-	-	-	-	-
	- 2014	-	2	-	-	2
	- 2015	-	4	-	-	4

1	2	3	4	5	6	7
	<i>JUMLAH/Total 7</i>	1	6	-	3	7
8	<b>KAB. PESISIR SELATAN</b>					
	- 2010	-	-	-	-	-
	- 2011	-	-	-	-	-
	- 2013	-	-	-	-	-
	- 2014	-	-	-	-	-
	- 2015					
	<i>JUMLAH/Total 8</i>	-	-	-	-	-
9	<b>KAB. SOLOK SELATAN</b>					
	- 2010	-	-	-	-	-
	- 2011	-	-	-	-	-
	- 2013	-	-	-	-	-
	- 2014	-	-	-	-	-
	- 2015		7			1
	<i>JUMLAH/Total 9</i>	-	7	-	-	1
	- 2010	-	-	-	-	-
	- 2011	-	-	-	-	-
	- 2013	-	-	-	-	-
	- 2014	-	-	-	-	-
	- 2015					
	<i>JUMLAH/Total 10</i>	-	-	-	-	-
11	<b>KAB. DHARMASRAYA</b>					
	- 2010	-	-	-	-	-
	- 2011	-	-	-	-	-
	- 2013	-	-	-	-	-
	- 2014	-	-	-	-	-
	- 2015					5
	<i>JUMLAH/Total 11</i>	-	-	-	-	5
12	<b>KAB. KEP. MENTAWAI</b>					
	- 2010	-	-	-	-	-
	- 2011	-	-	-	-	-
	- 2013	-	-	-	-	-
	- 2014	-	-	-	-	-
	- 2015					
	<i>JUMLAH/Total 12</i>	-	-	-	-	-
13	<b>KOTA PADANG</b>					
	- 2010	-	-	-	-	-
	- 2011	-	-	-	-	-
	- 2013	-	-	-	-	-
	- 2014	-	-	-	-	-
	- 2015					
	<i>JUMLAH/Total 13</i>	-	-	-	-	-
14	<b>KOTA BUKITTINGGI</b>					
	- 2010	-	-	-	-	-
	- 2011	-	-	-	-	-
	- 2013	-	-	-	-	-
	- 2014	-	-	-	-	-
	- 2015					
	<i>JUMLAH/Total 14</i>	-	-	-	-	-
15	<b>KOTA PAYAKUMBUH</b>					
	- 2010	-	-	-	-	-
	- 2011	-	4	-	-	-
	- 2013	-	-	-	-	-
	- 2014					
	- 2015					
	<i>JUMLAH/Total 15</i>	-	4	-	-	-
16	<b>KOTA PARIAMAN</b>					
	- 2010	-	-	-	-	-



1	2	3	4	5	6	7
	- 2011	-	-	-	-	-
	- 2013	-	-	-	-	-
	- 2014	-	-	-	-	-
	- 2015	-	-	-	-	-
	<i>JUMLAH/Total 16</i>	-	-	-	-	-
17	<b>KOTA PADANG PANJANG</b>					
	- 2010	-	-	-	-	-
	- 2011	-	-	-	-	-
	- 2013	-	-	-	-	-
	- 2014	-	-	-	-	-
	- 2015	-	-	-	-	-
	<i>JUMLAH/Total 17</i>	-	-	-	-	-
18	<b>KOTA SAWAHLUNTO</b>					
	- 2010	-	-	-	-	-
	- 2011	-	-	-	-	-
	- 2013	-	-	-	-	-
	- 2014	-	-	-	-	-
	- 2015	-	-	-	-	-
	<i>JUMLAH/Total 18</i>	-	-	-	-	-
19	<b>KOTA SOLOK</b>					
	- 2010	-	-	-	-	5
	- 2011	1	-	-	12	-
	- 2013	-	-	-	-	-
	- 2014	-	-	-	-	2
	- 2015	-	-	-	-	-
	<i>JUMLAH/Total 19</i>	1	-	-	12	7
	<b>TOTAL</b>					
	- 2010	1	-	-	3	6
	- 2011	6	14	-	16	-
	- 2013	-	6	-	2	4
	- 2014	1	14	-	10	7
	- 2015	3	22	-	-	16
	<b>TOTAL</b>	11	56	-	31	33

Sumber/Source : Bidang Rehabilitasi Hutan dan Lahan Tahun 2015/Division of Land and Forest Rehabilitation in 2015





1	2	3	4	5	6	7	8	9	10	12	13	14	15	16
	- 2010	-	-	-	-	-	-	-	-	-	-	-	-	-
	- 2011	-	-	-	-	-	-	-	-	-	-	-	-	-
	- 2013	-	-	-	-	-	-	-	-	-	-	-	-	-
	- 2014	-	-	-	-	-	-	-	-	-	-	-	-	-
	- 2014	-	-	-	-	-	-	-	-	-	-	-	-	-
	<i>JUMLAH/Total 12</i>	-	-	-	-	-	-	-	-	-	-	-	-	-
13	<b>KOTA PADANG</b>													
	- 2010	-	-	-	-	-	-	-	-	-	-	-	10.00	11
	- 2011	-	-	-	-	-	-	-	-	-	-	-	12.00	7
	- 2013	-	-	-	-	-	-	-	-	-	-	-	-	10
	- 2014	-	-	-	-	-	-	-	-	-	-	-	-	-
	- 2015	-	-	-	-	-	-	-	-	-	-	-	-	-
	<i>JUMLAH/Total 13</i>	-	-	-	-	-	-	-	-	-	-	-	22.00	28
14	<b>KOTA BUKITTINGGI</b>													
	- 2010	-	-	-	-	-	-	-	-	-	-	-	-	-
	- 2011	-	-	-	-	-	-	-	-	-	-	-	-	-
	- 2013	-	-	-	-	-	-	-	-	-	-	-	-	-
	- 2014	-	-	-	-	-	-	-	-	-	-	-	-	-
	- 2015	-	-	-	-	-	-	-	-	-	-	-	-	-
	<i>JUMLAH/Total 14</i>	-	-	-	-	-	-	-	-	-	-	-	-	-
15	<b>KOTA PAYAKUMBUH</b>													
	- 2010	-	-	-	-	-	-	-	-	-	-	-	-	3
	- 2011	-	-	-	-	-	-	-	-	-	-	-	-	-
	- 2013	-	-	-	-	-	-	-	-	-	-	-	-	-
	- 2014	-	-	-	-	-	-	-	-	-	-	-	-	-
	- 2015	-	-	-	-	-	-	-	-	-	-	-	-	-
	<i>JUMLAH/Total 15</i>	-	-	-	-	-	-	-	-	-	-	-	-	3
16	<b>KOTA PARIAMAN</b>													
	- 2010	-	-	-	-	-	-	-	-	-	-	-	-	2
	- 2011	-	-	-	-	-	-	-	-	-	-	-	-	2
	- 2013	-	-	-	-	-	-	-	-	-	-	-	-	2
	- 2014	-	-	-	-	-	-	-	-	-	-	-	-	-
	- 2015	-	-	-	-	-	-	-	-	-	-	-	-	-
	<i>JUMLAH/Total 16</i>	-	-	-	-	-	-	-	-	-	-	-	-	6
17	<b>KOTA PADANG PANJANG</b>													
	- 2010	-	-	-	-	-	-	-	-	-	-	-	-	-
	- 2011	-	-	-	-	-	-	-	-	-	-	-	-	-
	- 2013	-	-	-	-	-	-	-	-	-	-	-	-	-
	- 2014	-	-	-	-	-	-	-	-	-	-	-	-	-
	- 2015	-	-	-	-	-	-	-	-	-	-	-	-	-
	<i>JUMLAH/Total 17</i>	-	-	-	-	-	-	-	-	-	-	-	-	-
18	<b>KOTA SAWAHLUNTO</b>													
	- 2010	-	-	-	-	-	-	-	-	-	-	-	10.00	6

1	2	3	4	5	6	7	8	9	10	12	13	14	15	16
	- 2011	-	-	-	-	-	-	-	-	-	-	-	-	-
	- 2013	-	-	-	-	-	-	-	-	-	-	-	-	-
	- 2014	-	-	-	-	-	-	-	-	-	-	-	-	-
	- 2015	-	-	-	-	-	-	-	-	-	-	-	-	-
	<b>JUMLAH/Total 18</b>	-	-	-	-	-	-	-	-	-	-	-	10.00	6
19	<b>KOTA SOLOK</b>													
	- 2010	-	-	-	-	-	-	-	-	-	-	-	-	3
	- 2011	-	-	-	-	-	-	-	-	-	-	-	-	3
	- 2013	-	-	-	-	-	-	-	-	-	-	-	-	-
	- 2014	-	-	-	-	-	-	-	-	-	-	-	-	-
	- 2015	-	-	-	-	-	-	-	-	-	-	-	-	-
	<b>JUMLAH/Total 19</b>	-	-	-	-	-	-	-	-	-	-	-	-	6
	<b>TOTAL</b>													
	- 2010	4,975.00	-	-	-	-	-	-	-	-	-	-	69.00	224
	- 2011	1,250.00	-	-	-	-	-	-	-	-	-	100.00	111.00	285
	- 2013	4,500.00	-	-	-	-	-	-	-	-	-	70.00	38.00	345
	- 2014	5,970.00	-	-	-	-	-	-	-	-	-	-	38.00	47
	- 2015	530.00	-	-	-	-	-	-	-	-	-	-	-	2
	<b>JUMLAH/TOTAL</b>	17,225.00	-	-	-	-	-	-	-	-	-	170.00	256.00	903

Sumber/Source : Bidang Rehabilitasi Hutan dan Lahan Tahun 2015/Division of Land and Forest Rehabilitation in 2015

**Tabel/Table 3.6. KEGIATAN REHABILITASI HUTAN DAN LAHAN (RHL) DI PROVINSI SUMATERA BARAT TAHUN 2015**  
*Land and Forest Rehabilitation Activities at West Sumatera in 2015*

No.	KABUPATEN/KOTA Regency/City	Reboisasi/Reforestation (Ha)		Penghijauan/ Afforestation (Ha)
		Murni/ Full Cultivation	Pengkayaan/ Enrichment	
1	2	3	4	5
1	KAB. AGAM	-	-	175.00
2	KAB. LIMA PULUH KOTA	-	-	450.00
3	KAB. PADANG PARIAMAN	-	255.00	-
4	KAB. PASAMAN	-	690.00	100.00
5	KAB. SIJUNJUNG	-	-	215.00
6	KAB. SOLOK	-	150.00	150.00
7	KAB. TANAH DATAR	-	-	400.00
8	KAB. PESISIR SELATAN	-	-	850.00
9	KAB. SOLOK SELATAN	-	-	250.00
10	KAB. PASAMAN BARAT	-	462.00	30.00
11	KAB. DHARMASRAYA	-	100.00	-
12	KAB. KEP. MENTAWAI	-	-	-
13	KOTA PADANG	-	36.00	-
14	KOTA BUKITTINGGI	-	-	-
15	KOTA PAYAKUMBUH	-	-	-
16	KOTA PARIAMAN	-	-	-
17	KOTA PADANG PANJANG	-	-	-
18	KOTA SAWAHLUNTO	-	-	50.00
19	KOTA SOLOK	-	-	160.00
	<b>JUMLAH/TOTAL</b>	-	<b>1,693.00</b>	<b>2,830.00</b>

Sumber/Source : Bidang Rehabilitasi Hutan dan Lahan Tahun 2015/Division of Land and Forest Rehabilitation in 2015

**Tabel/Table 3.8. REALISASI PEMBUATAN BANGUNAN KONSERVASI TANAH DAN AIR DI PROVINSI SUMATERA BARAT TAHUN 2015**  
*Realization of Soil and Water Conservation Building in West Sumatra in 2015*

No.	KABUPATEN/KOTA/ Regency/City	DAM PENGENDALI/ Check Dam (Unit)	DAM PENAHAN/ Restraint Dam (Unit)	GULLY PLUG (Unit)	SUMUR RESAPAN/ Diffusion Well (Unit)	EMBUNG (Unit)
1	2	3	4	5	6	7
1	KAB. AGAM	2	4	-	-	4
2	KAB. LIMA PULUH KOTA	-	-	-	-	-
3	KAB. PADANG PARIAMAN	-	2	-	-	2
4	KAB. PASAMAN	-	4	-	-	-
5	KAB. SIJUNJUNG	1	1	-	-	-
6	KAB. SOLOK	-	-	-	-	-
7	KAB. TANAH DATAR	-	4	-	-	4
8	KAB. PESISIR SELATAN	-	-	-	-	-
9	KAB. SOLOK SELATAN	-	7	-	-	1
10	KAB. PASAMAN BARAT	-	-	-	-	-
11	KAB. DHARMASRAYA	-	-	-	-	5
12	KAB. KEP. MENTAWAI	-	-	-	-	-
13	KOTA PADANG	-	-	-	-	-
14	KOTA BUKITTINGGI	-	-	-	-	-
15	KOTA PAYAKUMBUH	-	-	-	-	-
16	KOTA PARIAMAN	-	-	-	-	-
17	KOTA PADANG PANJANG	-	-	-	-	-
18	KOTA SAWAHLUNTO	-	-	-	-	-
19	KOTA SOLOK	-	-	-	-	-
	<b>TOTAL</b>	<b>3</b>	<b>22</b>	<b>-</b>	<b>-</b>	<b>16</b>

Sumber/Source : Bidang Rehabilitasi Hutan dan Lahan Tahun 2015/Division of Land and Forest Rehabilitation in 2015

**Tabel/Table 3.7KEGIATAN PENANAMAN POHON DI PROPINSI SUMATERA BARAT TAHUN 2015**  
**West Sumatra's Trees Cultivations Activities in 2015**

No.	KABUPATEN/KOTA Regency/City	REBOISASI/ Reforestation (Ha)	HUTAN RAKYAT/ People Forest (Ha)	UPSA (Ha)	TURUS JALAN/ Road Belt (Km)	KIKA SUNGAI/ Green Belt (Km)	HKm/ Community Forest (Ha)	ROTAN/ Cane (Ha)	SUTERA ALAM/ Silk (Ha)	AGRO FORESTRY (Ha)	BUDIDAYA GAHARU/ Agarwood (Ha)	HUTAN MANGROVE / Coastal Forest (Ha)	HUTAN KOTA/ Urban Forest (Ha)	KEBUN BIBIT/ Seed Garden (Unit)
1	2	3	4	5	6	7	8	9	10	12	13	14	15	16
1	KAB. AGAM	-	175.00	-	4.00	-	-	-	-	-	25.00	-	-	-
2	KAB. LIMA PULUH KOTA	-	450.00	-	-	-	-	-	-	-	-	-	-	-
3	KAB. PADANG PARIAMAN	255.00	-	-	-	-	-	-	-	-	-	-	-	-
4	KAB. PASAMAN	690.00	100.00	-	-	-	-	5.00	-	-	30.00	-	-	-
5	KAB. SIJUNJUNG	-	215.00	-	-	-	-	-	-	-	-	-	-	7.00
6	KAB. SOLOK	150.00	150.00	-	-	-	-	-	-	-	-	-	-	-
7	KAB. TANAH DATAR	-	400.00	-	-	-	-	-	-	-	-	-	-	-
8	KAB. PESISIR SELATAN	-	400.00	-	-	-	-	-	-	-	5.00	-	-	-
9	KAB. SOLOK SELATAN	-	250.00	-	-	-	-	-	-	-	-	-	-	-
10	KAB. PASAMAN BARAT	462.00	30.00	-	-	-	-	-	-	-	5.00	-	-	-
11	KAB. DHARMASRAYA	100.00	-	-	12.00	-	-	-	-	-	-	-	-	-
12	KAB. KEP. MENTAWAI	-	-	-	-	-	-	-	-	-	-	-	-	-
13	KOTA PADANG	36.00	-	-	-	-	-	-	-	-	-	-	-	-
14	KOTA BUKITTINGGI	-	-	-	-	-	-	-	-	-	-	-	-	-
15	KOTA PAYAKUMBUH	-	-	-	-	-	-	-	-	-	-	-	-	-
16	KOTA PARIAMAN	-	-	-	-	-	-	-	-	-	-	-	-	-
17	KOTA PADANG PANJANG	-	-	-	-	-	-	-	-	-	-	-	-	-
18	KOTA SAWAHLUNTO	-	50.00	-	-	-	-	-	-	-	-	-	-	-
19	KOTA SOLOK	-	160.00	-	-	-	-	-	-	-	-	-	-	-
	<b>JUMLAH/TOTAL</b>	<b>1,693.00</b>	<b>2,380.00</b>	<b>-</b>	<b>16.00</b>	<b>-</b>	<b>-</b>	<b>5.00</b>	<b>-</b>	<b>-</b>	<b>65.00</b>	<b>-</b>	<b>-</b>	<b>7.00</b>

Sumber/Source : Bidang Rehabilitasi Hutan dan Lahan Tahun 2015/Division of Land and Forest Rehabilitation in 2015



**Tabel/Table 3.9. KEGIATAN REHABILITASI HUTAN DAN LAHAN (RHL) YANG DILAKSANAKAN OLEH DINAS KEHUTANAN PROPINSI SUMATERA BARAT DALAM LIMA TAHUN TERAKHIR**  
**Activities of Land and Forest Rehabilitation (RHL) that Have Been Executed by West Sumatra Forestry Agency in Last Five Years**

No.	JENIS KEGIATAN/Type of Activities	TAHUN/Year (ha)					JUMLAH/Total (ha)
		2011	2012	2013	2014	2015	
1	2	3	4	5	6	7	8
<b>A.</b>	<b>Penanaman/Cultivation</b>						
1	Reboisasi/Reforestation (Ha)	-	20.00	-	-	170.00	190.00
2	Hutan Rakyat/People Forest (Ha)	-	-	150.00	75.00	75.00	300.00
3	UPSA (Ha)	-	-	-	-	-	-
4	Turus Jalan/Road Belt (Km)	-	-	-	-	-	-
5	Green Belt (Ha)	-	-	-	-	-	-
6	HKm/Community Forest (Ha)	-	-	20.00	20.00	10.00	50.00
7	Hutan Desa/Rural Forest (Ha)	-	-	40.00	30.00	30.00	100.00
8	Budidaya Rotan/Cane (Ha)	-	-	5.00	5.00	-	10.00
9	Budidaya Sutera Alam/Silk (Ha)	-	-	-	-	-	-
10	Budidaya Gaharu/Agarwood (Ha)	-	20.00	50.00	17.00	55.00	142.00
11	Tanaman Unggulan Lokal/Local Prime Seed(	-	-	-	-	-	-
12	Budidaya Lebah Madu/Honey Bee (Ha)	-	-	-	-	-	-
13	Agroforestry (Ha)	-	-	-	-	-	-
14	Areal Dampak/Impact Areal (Ha)	-	-	-	-	-	-
15	Hutan Mangrove/Coastal Forest (Ha)	-	-	-	-	-	-
16	Hutan Kota/Urban Forest (Ha)	-	-	-	-	-	-
17	Kebun Bibit/Seed Garden (Unit)	0.25	0.50	-	-	-	0.75
<b>B.</b>	<b>Bangunan Konservasi</b>						
1	Dam Pengendali/Check Dam (Unit)	-	-	-	-	-	-
2	Dam Penahan (Unit)	-	-	2.00	3.00	2.00	7.00
3	Gully Plug (Unit)	-	-	-	-	-	-
4	Sumur Resapan/Diffusion well (Unit)	-	-	-	-	-	-
5	Embung Air (Unit)	-	-	2.00	-	-	2.00

Sumber/Source : Bidang Rehabilitasi Hutan dan Lahan Tahun 2015/Division of Land and Forest Rehabilitation in 2015

**Tabel/Table 3.10. REKAPITULASI KEGIATAN REHABILITASI HUTAN DAN LAHAN (RHL) DI PROPINSI SUMATERA BARAT DALAM LIMA TAHUN TERAKHIR**  
*Recapitulation of Land and Forest Rehabilitation (RHL) Activities at West Sumatera in Last Five Year*

No.	JENIS KEGIATAN/Type of Activities	TAHUN/Year (Ha)					JUMLAH/Tot al
		2011	2012	2013	2014	2015	
1	2	3	4	5	6	7	8
<b>A. Penanaman/Cultivation</b>							
1	Reboisasi/Reforestation (Ha)	6,045.00	2,521.00	4,712.00	1,693.00	1,693.00	14,971.00
2	Hutan Rakyat/People Forest (Ha)	1,233.74	1,315.00	1,705.00	2,380.00	2,830.00	6,633.74
3	UPSA (Ha)	20.00	-	3.00	-	-	23.00
4	Turus Jalan/Road Belt (Km)	25.00	20.00	56.00	16.00	16.00	117.00
5	Green Belt (Ha)	-	-	-	-	-	-
6	HKm/Community Forest (Ha)	-	-	-	20.00	-	20.00
7	Hutan Desa/Rural Forest (Ha)	-	-	30.00	10.00	-	40.00
8	Budidaya Rotan/Cane (Ha)	-	-	5.00	5.00	5.00	15.00
9	Budidaya Sutera Alam/Silk (Ha)	-	-	-	-	-	-
10	Budidaya Gaharu (Ha)	10.00	20.00	50.00	17.00	65.00	162.00
11	Tanaman Unggulan Lokal/Local Prime Seed	-	-	-	-	-	-
12	Agroforestry (Ha)	10.00	-	-	-	-	10.00
13	Hutan Mangrove/Pantai/Coastal Forest (Ha)	-	113.00	70.00	20.00	-	203.00
14	Hutan Kota/Urban Forest (Ha)	116.00	96.00	179.00	38.00	-	429.00
15	Kebun Bibit/Seed Garden (Unit)	15.26	1.00	-	47.00	7.00	70.26
<b>B. Bangunan Konservasi Tanah dan Air/Soil and Water Conservation</b>							
1	Dam Pengendali/Check Dam (Unit)	1.00	1.00	2.00	3.00	3.00	10.00
2	Dam Penahan (Unit)	4.00	1.00	15.00	14.00	22.00	56.00
3	Gully Plug (Unit)	-	-	-	-	-	-
4	Sumur Resapan/Diffusion Well (Unit)	12.00	2.00	9.00	2.00	-	25.00
5	Embung Air (Unit)	-	-	8.00	3.00	16.00	27.00

Sumber/Source : Bidang Rehabilitasi Hutan dan Lahan Tahun 2015/Division of Land and Forest Rehabilitation in 2015

**Tabel/ Table 3.11 : REKAPITULASI PENYULUH KEHUTANAN MENURUT STATUS KEPEGAWAIAN LIMA TAHUN TERKHIR**  
**Recapitulation of Forestry Extension by Official Status in Last Five Years**

NO	KABUPATEN/KOTA/ District/County	Tahun/Year														
		2011			2012			2013			2014			2015		
		STATUS KEPEGAWAIAN/ Employment Status			STATUS KEPEGAWAIAN/ Employment Status			STATUS KEPEGAWAIAN/ Employment Status			STATUS KEPEGAWAIAN/ Employment Status			STATUS KEPEGAWAIAN/ Employment Status		
PNS	CPNS	LAINNYA	PNS	CPNS	LAINNYA	PNS	CPNS	LAINNYA	PNS	CPNS	LAINNYA	PNS	CPNS	LAINNYA		
1	2	3	4	5	6	7	8	9	10	11	12	13	14	15	16	17
1	Dishut Provinsi	4	-	-	4	-	-	-	-	-	-	-	-	-	-	-
2	Sijunjung	13	-	-	11	-	-	10	-	-	8	-	-	8	-	-
3	Dharmasraya	5	-	-	3	-	-	3	-	-	3	-	-	3	-	-
4	Solok	15	-	-	10	-	-	9	-	-	8	-	-	8	-	-
5	Solok Selatan	4	-	-	3	-	-	-	-	-	-	-	-	-	-	-
6	Pesisir Selatan	-	-	-	-	-	-	-	-	-	-	-	-	-	-	-
7	Tanah Datar	11	-	-	11	-	-	5	-	-	5	-	-	5	-	-
8	Padang Pariaman	3	-	-	3	-	-	3	-	-	4	-	-	4	-	-
9	Agam	11	-	-	8	-	-	8	-	-	8	-	-	8	-	-
10	Pasaman	7	-	-	3	-	-	3	-	-	3	-	-	3	-	-
11	Pasaman Barat	4	-	-	6	-	-	5	-	-	4	-	-	4	-	-
12	50 Kota	12	-	-	8	6	-	13	-	-	13	-	-	13	-	-
13	Kep. Mentawai	-	-	-	-	-	-	-	-	-	-	-	-	-	-	-
14	Kota Padang	-	-	-	-	-	-	-	-	-	-	-	-	-	-	-
15	Kabupaten Padang Pariaman	-	-	-	-	-	-	-	-	-	4	-	-	4	-	-
16	Kota Pariaman	-	-	-	-	-	-	-	-	-	-	-	-	-	-	-
17	Kota Bukittinggi	-	-	-	-	-	-	-	-	-	-	-	-	-	-	-
18	Kota Solok	-	-	-	-	-	-	-	-	-	-	-	-	-	-	-
19	Kota Payakumbuh	-	-	-	-	-	-	-	-	-	-	-	-	-	-	-
20	Kota Padang Panjang	-	-	-	1	-	-	1	-	-	1	-	-	1	-	-
	<b>JUMLAH/ Total</b>	<b>89</b>	<b>0</b>	<b>0</b>	<b>71</b>	<b>6</b>	<b>0</b>	<b>60</b>	<b>0</b>	<b>0</b>	<b>61</b>	<b>0</b>	<b>0</b>	<b>61</b>	<b>0</b>	<b>0</b>

Sumber/Source : Bidang Rehabilitasi Hutan dan Lahan Tahun 2015/Division of Land and Forest Rehabilitation in 2015

**TABEL/***Table* 3.12 : REKAPITULASI PENYULUH KEHUTANAN MENURUT KEAHLIAN LIMA TAHUN TERAKHIR  
*Recapitulation of Forestry Extension According to Qualification in Last Five Years*

NO	KABUPATEN/KOTA/ <i>Regency/City</i>	2011		2012		2013		2014		2015	
		PENYULUH KEHUTANAN TERAMPIL/ <i>Skilled Forestry Extension</i>	PENYULUH KEHUTANAN AHLI/ <i>Forestry Extension Specialist</i>	PENYULUH KEHUTANAN TERAMPIL/ <i>Skilled Forestry Extension</i>	PENYULUH KEHUTANAN AHLI/ <i>Forestry Extension Specialist</i>	PENYULUH KEHUTANAN TERAMPIL/ <i>Skilled Forestry Extension</i>	PENYULUH KEHUTANAN AHLI/ <i>Forestry Extension Specialist</i>	PENYULUH KEHUTANAN TERAMPIL/ <i>Skilled Forestry Extension</i>	PENYULUH KEHUTANAN AHLI/ <i>Forestry Extension Specialist</i>	PENYULUH KEHUTANAN TERAMPIL/ <i>Skilled Forestry Extension</i>	PENYULUH KEHUTANAN AHLI/ <i>Forestry Extension Specialist</i>
1	2	3	4	5	6	7	8	9	10	11	12
1	Dishut Provinsi	-	4	-	4	-	-	-	-	-	-
2	Sijunjung	10	1	10	1	9	1	7	1	7	1
3	Dharmasraya	2	1	2	1	2	1	2	1	2	1
4	Solok	7	3	7	3	5	4	5	3	5	3
5	Solok Selatan	3	-	3	-	-	-	-	-	-	-
6	Pesisir Selatan	-	-	-	-	-	-	-	-	-	-
7	Tanah Datar	7	4	7	4	5	-	5	-	5	-
8	Padang Pariaman	2	1	2	1	1	2	1	3	1	3
9	Agam	7	1	7	1	8	-	7	1	7	1
10	Pasaman	2	1	2	1	2	1	2	1	2	1
11	Pasaman Barat	-	6	-	6	-	5	2	2	2	2
12	50 Kota	10	4	10	4	7	6	7	6	7	6
13	Kep. Mentawai	-	-	-	-	-	-	-	-	-	-
14	Kota Padang	-	-	-	-	-	-	-	-	-	-
15	Kabupaten Padang Pariaman	-	-	-	-	-	-	4	-	4	-
16	Kota Pariaman	-	-	-	-	-	-	-	-	-	-
17	Kota Bukittinggi	-	-	-	-	-	-	-	-	-	-
18	Kota Solok	-	-	-	-	-	-	-	-	-	-
19	Kota Payakumbuh	-	-	-	-	-	-	-	-	-	-
20	Kota Padang Panjang	-	1	-	-	-	1	-	1	-	1
<b>JUMLAH/Total</b>		<b>50</b>	<b>27</b>	<b>50</b>	<b>26</b>	<b>39</b>	<b>21</b>	<b>42</b>	<b>19</b>	<b>42</b>	<b>19</b>

Sumber/*Source* : Bidang Rehabilitasi Hutan dan Lahan Tahun 2015/*Division of Land and Forest Rehabilitation in 2015*

**Tabel/Table 3.13 : REKAPITULASI PENYULUH KEHUTANAN MENURUT TINGKAT PENDIDIKAN LIMA TAHUN TERAKHIR**  
**Recapitulation of Forestry Extension According to Education Level in Last Five Years**

No.	KABUPATEN/KOTA/ District/County	2011				2012				2013				2014				2015			
		TINGKAT PENDIDIKAN/ Education Level				TINGKAT PENDIDIKAN/ Education Level				TINGKAT PENDIDIKAN/ Education Level				TINGKAT PENDIDIKAN/ Education Level				TINGKAT PENDIDIKAN/ Education Level			
		S2	S1	DII-DIV	SLTA	S2	S1	DII-DIV	SLTA	S2	S1	DII-DIV	SLTA	S2	S1	DII-DIV	SLTA	S2	S1	DII-DIV	SLTA
1	2	3	4	5	6	7	8	9	10	11	12	11	12	13	14	15	16	17	18	19	20
1	Dishut Provinsi	-	-	-	-	-	-	-	-	-	-	-	-	-	-	-	-	-	-	-	-
2	Sijunjung	-	-	1	12	-	1	-	10	-	1	-	9	-	1	-	7	-	1	-	7
3	Dharmasraya	-	1	-	4	-	1	-	2	1	-	-	2	1	-	-	2	1	-	-	2
4	Solok	-	3	1	11	-	3	1	6	-	4	1	4	-	2	-	6	-	2	-	6
5	Solok Selatan	-	-	4	-	-	-	3	-	-	-	-	-	-	-	-	-	-	-	-	-
6	Pesisir Selatan	-	-	-	-	-	-	-	-	-	-	-	-	-	-	-	-	-	-	-	-
7	Tanah Datar	-	1	1	9	-	4	-	7	-	-	5	-	-	-	5	-	-	-	5	-
8	Padang Pariaman	-	1	1	1	-	1	2	-	-	1	2	-	-	1	2	1	-	1	2	1
9	Agam	1	2	8	-	1	-	7	-	1	1	-	6	1	1	-	6	1	1	-	6
10	Pasaman	-	6	-	1	-	1	2	-	-	1	2	-	-	1	2	-	-	1	2	-
11	Pasaman Barat	-	4	-	-	-	6	-	-	-	5	-	-	-	4	-	-	-	4	-	-
12	50 Kota	-	-	-	12	-	4	2	8	-	4	2	7	-	4	2	7	-	4	2	7
13	Kep. Mentawai	-	-	-	-	-	-	-	-	-	-	-	-	-	-	-	-	-	-	-	-
14	Kota Padang	-	-	-	-	-	-	-	-	-	-	-	-	-	-	-	-	-	-	-	-
15	Kabupaten Padang Pariaman	-	-	-	-	-	-	-	-	-	-	-	-	-	3	1	-	-	3	1	-
16	Kota Pariaman	-	-	-	-	-	-	-	-	-	-	-	-	-	-	-	-	-	-	-	-
17	Kota Bukittinggi	-	-	-	-	-	-	-	-	-	-	-	-	-	-	-	-	-	-	-	-
18	Kota Solok	-	-	-	-	-	-	-	-	-	-	-	-	-	-	-	-	-	-	-	-
19	Kota Payakumbuh	-	-	-	-	-	-	-	-	-	-	-	-	-	-	-	-	-	-	-	-
20	Kota Padang Panjang	-	-	-	-	-	1	-	-	-	-	1	-	-	-	1	-	-	-	1	-
	<b>JUMLAH/Total</b>	<b>1</b>	<b>18</b>	<b>16</b>	<b>50</b>	<b>1</b>	<b>22</b>	<b>17</b>	<b>33</b>	<b>2</b>	<b>17</b>	<b>13</b>	<b>28</b>	<b>2</b>	<b>17</b>	<b>13</b>	<b>29</b>	<b>2</b>	<b>17</b>	<b>13</b>	<b>29</b>

Sumber/Source : Bidang Rehabilitasi Hutan dan Lahan Tahun 2015/Division of Land and Forest Rehabilitation in 2015

**Tabel/Table 3.14 : REKAPITULASI PENYULUH KEHUTANAN MENURUT PANGKAT/GOLONGAN DAN JENIS KELAMIN TAHUN 2014**  
*Recapitulation of Forestry Extension According to Ranks/Groups dan Gender in 2014*

No.	KABUPATEN/KOTA	PANGKAT/GOLONGAN																		JUMLAH/Total
		IV/a		III/d		III/c		III/b		III/a		II/d		II/c		II/b		II/a		
		JENIS KELAMIN/ Gender		JENIS KELAMIN/ Gender		JENIS KELAMIN/ Gender		JENIS KELAMIN/ Gender		JENIS KELAMIN/ Gender		JENIS KELAMIN/ Gender		JENIS KELAMIN/ Gender		JENIS KELAMIN/ Gender		JENIS KELAMIN/ Gender		
LK	PR	LK	PR	LK	PR	LK	PR	LK	PR	LK	PR	LK	PR	LK	PR	LK	PR	LK	PR	
1	2	3	4	5	6	7	8	9	10	11	12	13	14	15	16	17	18	19	20	21
1	Dishut Provinsi	-	-	-	-	-	-	-	-	-	-	-	-	-	-	-	-	-	-	-
2	Sijunjung	-	-	-	-	1	-	1	-	2	-	-	-	-	-	4	-	-	-	-
3	Dharmasraya	-	-	-	-	1	-	-	-	1	1	-	-	-	-	-	-	-	-	-
4	Solok	1	-	2	-	2	-	-	1	-	1	-	-	-	1	-	-	-	-	-
5	Solok Selatan	-	-	-	-	-	-	-	-	-	-	-	-	-	-	-	-	-	-	-
6	Pesisir Selatan	-	-	-	-	-	-	-	-	-	-	-	-	-	-	-	-	-	-	-
7	Tanah Datar	-	-	1	-	1	1	1	-	-	-	1	-	-	-	-	-	-	-	-
8	Padang Pariaman	1	-	-	-	1	-	-	-	1	-	1	-	-	-	-	-	-	-	-
9	Agam	-	-	2	4	-	-	1	-	1	-	-	-	-	-	-	-	-	-	-
10	Pasaman	-	-	-	-	-	-	-	-	1	-	-	-	-	2	-	-	-	-	-
11	Pasaman Barat	-	-	-	-	-	-	2	-	2	-	-	-	-	-	-	-	-	-	-
12	50 Kota	-	-	-	-	1	-	1	-	3	3	2	-	2	1	-	-	-	-	-
13	Kep. Mentawai	-	-	-	-	-	-	-	-	-	-	-	-	-	-	-	-	-	-	-
14	Kota Padang	-	-	-	-	-	-	-	-	-	-	-	-	-	-	-	-	-	-	-
15	Kabupaten Padang Pariaman	-	-	-	-	-	-	-	-	4	-	-	-	-	-	-	-	-	-	-
16	Kota Pariaman	-	-	-	-	-	-	-	-	-	-	-	-	-	-	-	-	-	-	-
17	Kota Bukittinggi	-	-	-	-	-	-	-	-	-	-	-	-	-	-	-	-	-	-	-
18	Kota Solok	-	-	-	-	-	-	-	-	-	-	-	-	-	-	-	-	-	-	-
19	Kota Payakumbuh	-	-	-	-	-	-	-	-	-	-	-	-	-	-	-	-	-	-	-
20	Kota Padang Panjang	-	-	-	-	1	-	-	-	-	-	-	-	-	-	-	-	-	-	-
	<b>JUMLAH/Total</b>	<b>2</b>	<b>-</b>	<b>5</b>	<b>4</b>	<b>8</b>	<b>1</b>	<b>6</b>	<b>1</b>	<b>15</b>	<b>5</b>	<b>4</b>	<b>-</b>	<b>2</b>	<b>4</b>	<b>4</b>	<b>-</b>	<b>-</b>	<b>-</b>	<b>61</b>

Sumber/Source : Bidang Rehabilitasi Hutan dan Lahan Tahun 2015/Division of Land and Forest Rehabilitation in 2015

**Tabel/Table 3.15. DATA KEGIATAN PENGEMBANGAN GAHARU**  
*Data of Gaharu Development*

No.	Tahun	Kabupaten/ Kota	Kecamatan	Lokasi	Luas (Ha)	Nama Kelompok Tani
1	2	3	4	5	6	7
1	2008	Sijunjung	Kupitan	Padang Sibusuk Jorong Simancuang	10	Lurah Sitampuruang
2	2009	Agam	Lubuk Basung	Surabaya Jorong Bukit Lohong	5	Prima Jaya
		Pasaman	Rao Utara	Lubuk Hijau Jorong Sopan	5	Kapega
			Duo Koto	Smpang Tonang Jorong Tonang Raya	5	Batu Bosar
		Sijunjung	Koto VII	Padang Laweh Jorong Taratak Batung	5	Putra Harapan
3	2011	Pariaman	Pariaman Timur	Kajai Jorong Kajai	5	Tebing Saiyo
		Solok	Kubung	Saok Laweh Jorong Bungo Tanjung	5	Talago Barayun
		Tanah Datar	Pariangan	Sungai Jambur Jorong Batur	5	Satandan Baniah
		Pesisir Selatan	Bayang	Koto Barapak Jorong Kubang	5	Durian Tabah
4	2012	-	-	-	-	-
5	2013	Solok	Koto Parik Gadang	Jorong Sungai Pangkua Nagari Pakan Rato	5	
		Sijunjung	Tanjuang Gadang	Jorong Kayu Gadiah Nagari Tanjuang Gadang	10	
		Padang Pariaman	V Koto	Korong Alahan Tabek Nagari Sikucur	5	
		Tanah Datar	Sungai Tarab	Jorong Balerong Balerong Bunta Nagari Rao-rao	5	
		Solok	Payung Sekaki	Jorong Balerong Rumah Gadang Nagari	10	

No.	Tahun	Kabupaten/ Kota	Kecamatan	Lokasi	Luas (Ha)	Nama Kelompok Tani
1	2	3	4	5	6	7
6	2014	Sijunjung	Tj. Gadang	Supayang Jorong Sibisir diri Timbulun	5	
7		50 Kota	Suliki	Jorong Suliki, Pasa Nagari Suliki	5	
8		Tanah Datar	Tj. Emas	Jorong Talago Gunung Nagari Saruaso	5	
		Agam	Kamang Magek	Jorong Bungo Tanjung Nagari Kamang Mu	5	
9	2015	50 Kota	Guguak	Jorong Siamang Bunyi Nagari Kubang	5	
			Pangkalan Koto	Jorong Koto Tengah Nagari Koto Alam	5	
		Tanah Datar	Tanjung Emas	Jorong Sungai Salak Nagari Koto Tengah	5	
		Sijunjung	Tanjung Gadang	Jorong Kayu Gadih Nagari Tanjung Gadan	5	

Sumber/Source : Bidang Rehabilitasi Hutan dan Lahan Tahun 2015/Division of Land and Forest Rehabilitation in 2015



**Tabel/Table 3.16. LUAS HUTAN KEMASYARAKATAN S/D TAHUN 2015**  
**Area of Community Forest until 2015**

No.	KABUPATEN/KOTA/ Regency/City	LOKASI/Location>Nama/Name	LUAS/Area (Ha)	KETERANGAN/ Information
1	2	3	4	5
1	Kab. Solok	Nagari Indudur /Wana Lestari	588	
2	Kab. Pasaman Barat	Nagari Kajai/Maju Bersama	145	
		Nagari Desa Baru/Gunung Leco	1,360	
3	Kab. Pasaman	Nagari Padang Gelugur/Saiyo	1,635	
		Nagari Cubadak/Rap Hita Saiyo		
		Nagari Cubadak/Tombang Bintang		
		Nagari Cubadak/Harapan Baru		
		Nagari Simpang Tonang/Karya Setia		
		Nagari Simpang Tonang/Panghudu Jaya		
		Nagari Sontang/Sontra		
		Nagari Lansek Kadok/Beringin sakti		
		Nagari Langung/Bukit Lestari		
4	Kab. Pd. Pariaman	Nagari Pasir Laweh/Aur Serumpun	400	

Sumber/Source : Bidang Rehabilitasi Hutan dan Lahan Tahun 2015/Division of Land and Forest Rehabilitation in 2015

**Tabel/Table 3.17. LUAS HUTAN DESA/NAGARI S/D TAHUN 2015**  
**Forest Village Until 2015**

<b>No.</b>	<b>KABUPATEN/KOTA/ Regency/City</b>	<b>LOKASI/Location</b>	<b>LUAS/Area (Ha)</b>	<b>KETERANGAN/ Information</b>
<i>1</i>	<i>2</i>	<i>3</i>	<i>4</i>	<i>5</i>
1	Kab. Solok	Nagari Simanau Kec. Tigo Lurah Tigo Lurah	1,088	
2	Kab. Solok Selatan	Jorong Simancuang Nagari Alam Pauh Duo Kec. Pauh Duo	650	
3	Kab. Pd. Pariaman	Nagari Sungai Buluh	1,336	
4	Kab. Solok Selatan	Nagari Pulakek Koto Baru	4,265	
		Nagari Pakan Rabaa	4,260	
		Nagari Pasir Talang Timur	2,395	
		Nagari Koto Baru	1,145	
5	Kab. Solok	Nagari Sirukam	3,398	
		Nagari Sungai Abu	6,787	
		Nagari Sariak Alahan Tigo	4,300	
6	Kab. Sijunjung	Nagari Paru	4,500	

Sumber/Source : Bidang Rehabilitasi Hutan dan Lahan Tahun 2015/Division of Land and Forest Rehabilitation in 2015

**Tabel/Table 3.18. LUAS HUTAN RAKYAT S/D TAHUN 2015**  
**Country Forest Area until 2015**

<b>No.</b>	<b>KABUPATEN/KOTA/ Regency/City</b>	<b>LOKASI/Location</b>	<b>LUAS/Area (Ha)</b>	<b>KETERANGAN/ Information</b>
<i>1</i>	<i>2</i>	<i>3</i>	<i>4</i>	<i>5</i>
1	Kabupaten Solok	Nagari Kunci	25	
		Nagari Kasiak	25	
		Nagari Sariak Alahan Tigo	25	
		Nagari Aripa	25	
		Nagari Parambahan	25	
2	Kota Solok	Kelurahan Tanah Garam	75	
		Kelurahan Laing	25	
3	Kabupaten Pesisir Selatan	Nagari Air Haji	100	
		Nagari Bungo Pasang Salido	50	
		Nagari Koto Taratak	200	
		Nagari Kambang Timur	150	
		Nagari IV Koto Timur	100	
		Nagari Air Haji Tenggara	200	
		Nagari Ampang Tulak Tapan	50	

Sumber/Source : Bidang Rehabilitasi Hutan dan Lahan Tahun 2015/Division of Land and Forest Rehabilitation in 2015

**Tabel/Table 3.19. LUAS LAHAN KRITIS PROPINSI SUMATERA BARAT**  
**Area of Critical Land at West Sumatra**

NO	KABUPATEN/KOTA/Regency/City	KATEGORI LAHAN KRITIS/Category of Critical Land	
		KRITIS/Critical (Ha)	SANGAT KRITIS/ Very Critical (Ha)
1	2	3	4
1	Kab. Kepulauan Mentawai	-	-
2	Kab. Agam	6,182	1,064
3	Kab. Lima Puluh Kota	105,591	6,508
4	Kab. Padang Pariaman	2,539	-
5	Kab. Pasaman	59,078	10,567
6	Kab. Sijunjung	73,923	1,230
7	Kab. Solok	28,719	8,898
8	Kab. Tanah Datar	27,210	5,943
9	Kab. Pesisir Selatan	8,169	3
10	Kab. Solok Selatan	174	-
11	Kab. Pasaman Barat	162	-
12	Kab. Dharmasraya	1,589	-
13	Kota Padang	2,292	-
14	Kota Bukittinggi	104	-
15	Kota Payakumbuh	586	854
16	Kota Pariaman	-	-
17	Kota Padang Panjang	326	31
18	Kota Sawahlunto	14,966	3,320
19	Kota Solok	1,829	529
	<b>J U M L A H/Total</b>	<b>333,439</b>	<b>38,947</b>

Sumber/Source : Bidang Rehabilitasi Hutan dan Lahan Tahun 2015/Division of Land and Forest Rehabilitation in 2015

Tahun 2006

NO	KABUPATE N/KOTA	KATEGORI LAHAN KRITIS	
		KRITIS	SANGAT KRITIS
1	Kab. Kepulauan Mentawai	-	-
2	Kab. Agam	30,939.62	22,543.53
3	Kab. Lima Puluh Kota	31,512.79	27,692.30
4	Kab. Padang Pariaman	7,891.21	1,610.48
5	Kab. Pasaman	28,433.51	1,776.80
6	Kab. Sijunjung	18,993.11	5,941.71
7	Kab. Solok	18,574.33	38,008.01
8	Kab. Tanah Datar	12,410.26	16,078.13
9	Kab. Pesisir Selatan	33,536.20	25,063.08
10	Kab. Solok Selatan	10,697.53	4,955.13
11	Kab. Pasaman Barat	20,277.39	2,039.66
12	Kab. Dharmasraya	3,901.25	2,080.84
13	Kota Padang	4,320.41	1,291.55
14	Kota Bukittinggi	32.05	369.62
15	Kota Payakumbuh	101.19	150.04
16	Kota Pariaman	11.14	-
17	Kota Padang Panjang	256.84	143.48
18	Kota Sawahlunto	8,860.43	10,076.97
19	Kota Solok	945.10	987.03
	<b>J U M L A H</b>	<b>231,694.36</b>	<b>160,808.36</b>



**Tabel/Table 4.1 : PRODUKSI KAYU BULAT 5 TAHUN TERAKHIR**  
*Timber Production in Last Five Years*

NO.	KABUPATEN/KOTA/ Regency/City	Tahun/Year (m3)				
		2011	2012	2013	2014	2015
1	2	3	4	5	6	7
1.	Pasaman Barat	2,121.25	1,718.08	2,701.54	35.74	170.80
2.	Pasaman	-	-	39.62	76.29	44.31
3.	50 Kota	-	-	1,007.65	20.63	-
4.	Agam	-	-	2,420.38	238.75	14.13
5.	Tanah Datar	-	-	2.46	25.30	-
6.	Solok	-	-	365.47	86.19	112.25
7.	Solok Selatan	241,005.07	131,687.74	119,963.08	10,363.63	137,916.14
8.	Sijunjung	-	-	126.08	18,828.76	23,544.72
9.	Dharmasraya	-	3,826.87	46,686.11	141,730.55	71,307.94
10.	Pesisir Selatan	-	-	1,465.52	2,536.21	2,809.09
11.	Kep. Mentawai	58,431.05	49,183.11	53,894.21	123,543.00	138,904.79
12.	Pd. Pariaman	-	-	22.94	-	-
13.	Padang	-	-	-	-	147.52
14.	Bukittinggi	-	-	-	-	-
15.	Sawahlunto	-	-	-	-	114.82
16.	Solok	-	-	-	-	-
17.	Pariaman	-	-	-	-	-
18.	Pd. Panjang	-	-	-	-	-
19.	Payakumbuh	-	-	-	-	-
<b>JUMLAH/Total</b>		<b>301,557.37</b>	<b>186,415.80</b>	<b>228,695.06</b>	<b>297,485.05</b>	<b>375,086.51</b>

Sumber / Source : Bidang Pemanfaatan Hutan Tahun 2015/Division of Forest Utilization in 2015

**Tabel/Table 4.2 : PRODUKSI KAYU BULAT HPH TAHUN 2015**  
*Timber Production in 2015*

NO.	ASAL/IUPHHK	JENIS (m3)					
		Meranti	Keruing	Acasia M	Kayu Bulat Kecil	Indah	Campuran/ Mixed
1	2	3	4	5	6	7	8
1.	KAM	-	-	-	-	-	-
	KAB.MTW						
2.	PT. MPL	73,020.13		-		-	1,064.82
	PT. SSS	64,224.86		-	416.95	-	478.04
	KAB.SJJ						
3	PT. MLP	14,734.28		-	101.36	316.65	8,361.39
	KAB.SOLSEL						
4	IPK MSP	2.52	699.69	-		-	299.70
	KAB.DHARMASRAYA						
5	- PT. Bukit Raya Mudisa			60,853.94			
6	PT.BRM Solok Selatan			136,827.42			
<b>Jumlah/Total</b>		<b>151,981.79</b>	<b>699.69</b>	<b>197,681.36</b>	<b>518.31</b>	<b>316.65</b>	<b>10,203.95</b>

Sumber / Source : Bidang Pemanfaatan Hutan Tahun 2015/Division of Forest Utilization in 2015

\* Selisih sebesar **182 089,79** (228 695,06 - 177 360, 26) adalah **Produksi Kayu Rakyat**

-  
389,128.46  
14,041.95



**Tabel/Table 4.3 : PRODUKSI KAYU GERGAJIAN 5 TAHUN TERAKHIR**  
*Sawn Timber Production in Last Five Years*

NO.	KABUPATEN/KOTA/ Regency/City	Tahun/Year (m3)				
		2011	2012	2013	2014	2015
1	2	3	4	5	6	7
1.	Pasaman Barat	1,126.8888	1,188.9531	-	-	-
2.	Pasaman	-	-	-	-	-
3.	50 Kota	-	29.6342	276.5682	28.0876	-
4.	Aqam	3,029.9484	1,424.5891	1,155.0520	291.2594	-
5.	Tanah Datar	-	-	-	-	-
6.	Solok	314.0326	24.3860	93.2647	35.5971	-
7.	Solok Selatan	1,139.3389	527.2245	178.6680	-	-
8.	Sijuniung	842.5653	1,761.6803	1,511.4200	2,940.1632	-
9.	Dharmasraya	1,494.6405	1,571.0708	985.9372	1,961.1343	-
10.	Pesisir Selatan	1,291.0808	596.1006	490.3655	734.8554	-
11.	Kep. Mentawai	-	-	-	-	-
12.	Pd. Pariaman	232.3823	242.0973	218.3804	608.0462	-
13.	Padang	-	1,738.1995	947.5049	1,368.9517	-
14.	Bukittinggi	946.9578	777.6763	314.5279	34.2200	-
15.	Sawahlunto	-	-	-	-	-
16.	Solok	-	-	23.1852	76.7780	-
17.	Pariaman	-	-	-	-	-
18.	Pd. Panjang	-	45.0900	27.5000	-	-
19.	Payakumbuh	-	322.944	1,080.5790	777.8000	-
<b>JUMLAH/Total</b>		<b>10,417.8354</b>	<b>10,249.6457</b>	<b>7,302.9530</b>	<b>8,856.8929</b>	<b>-</b>

Sumber / Source : Bidang Pemanfaatan Hutan Tahun 2015/Division of Forest Utilization in 2015

**Tabel/Table 4.4 : PRODUKSI KAYU OLAHAN 5 TAHUN TERAKHIR**  
*Production of Wood Processing in Last Five Years*

NO.	Tahun/Year	JENIS/Types (m3)			
		Kayu Gergajian/ Sawn	Laminating	Moulding	Lain- lain/Others
1	2	4	5	6	7
1	2015	-	-	-	-
2	2014	8,856.8929	-	-	-
3	2013	7,302.9530	-	-	-
4	2012	10,249.6457	-	-	-
5	2011	10,417.8354	-	-	-
<b>Jumlah/Total</b>		<b>36,827.3270</b>	<b>-</b>	<b>-</b>	<b>-</b>

Sumber / Source : Bidang Pemanfaatan Hutan Tahun 2015/Division of Forest Utilization in 2015

**Tabel/ Table 4.5 : PENERIMAAN PROVISI SUMBER DAYA HUTAN (PSDH) DAN DANA REBOISASI (DR) 5 TAHUN TERAKHIR**  
**Number of Forest Provision Resources Revenue and Reforestation Funds in Last Five Years**

No.	KABUPATEN/KOTA / Regency/City	2011			2012			2013			2014			2015		
		PSDH	DR		PSDH	DR		PSDH	DR		PSDH	DR		PSDH	DR	
			US \$	Rp		US \$	Rp		US \$	Rp		US \$	Rp		US \$	Rp
1	2	3	4	5	6	7	8	9	10	11	12	13	14	15	16	17
1	Kab. Kepulauan Mentawai	#####	847,795.84	7,398,471,618.98	#####	694,695.24	6,447,335,379.56	#####	851,095.25	8,572,530,687.05	#####	1,752,096.74	20,756,353,848.48	#####	2,008,134.11	#####
2	Kab. Sijunjung	27,778,060.30	7,429.74	65,266,365.70	5,670,156.00	1,224.98	11,327,100.70	3,907,953.44	1,186.30	11,585,221.20	#####	259,379.42		#####	319,877.30	#####
3	Kab. Solok	35,504,752.00	8,024.12	69,378,403.58	30,546,911.00	1,377.52	13,275,647.48	16,557,895.00	3,438.04	34,936,288.53	23,731,708.00	1,077.39	12,587,112.87	46,227,622.00	1,441.92	19,263,195.88
4	Kab. Pesisir Selatan	19,196,075	2,749.69	31,479,752.58	20,939,285.00	5,025.62	47,112,149.04	49,474,894.50	15,050.44	160,604,464.76	74,129,979.00	18,486.53	219,345,468.35	128,635,002.00	14,486.90	192,423,454.26
5	Kab. Pasaman	21,370,518	5,220.57	45,329,422.02	19,535,949.00	1,612.06	15,059,840.68	7,111,273.00	383.25	4,639,241.25	14,339,457.00	1,038.36	11,973,280.56	18,888,800.00	657.17	8,742,445.95
6	Kab. Agam	14,820,935.00	4,058.31	35,258,872.71	34,322,419.00	10,205.15	97,532,979.41	74,708,868.00	23,375.37	236,128,808.64	8,957,090.00	2,894.96	34,301,856.87	9,292,796.00	1,083.34	13,955,512.96
7	Kab. 50 Kota	1,351,100	-	-	6,868,000.00	116.28	1,132,334.64	22,588,772.00	4,820.23	48,323,816.91	22,929,900.00	253.43	2,968,516.02	61,653,604.00	-	-
8	Kab. Padang	-	-	-	-	-	-	1,171,284.00	396.96	4,612,913.52	-	-	-	-	9,069.39	119,569,959.08
9	Kab. Tanah Datar	6,598,000	93.28	844,836.96	18,761,000.00	29.63	285,781.35	7,909,170.50	-	-	4,283,913.00	304.00	3,478,976.00	21,576,762.00	-	-
10	Kota Bukittinggi	-	-	-	-	-	-	-	-	-	-	-	-	-	-	-
11	Kota Padang	-	-	-	-	-	-	-	-	-	-	-	-	-	-	-
12	Kota Padang	-	-	-	-	-	-	-	-	-	-	-	-	7,920,300.00	1,843.39	25,370,576.57
13	Kota Payakumbuh	-	-	-	-	-	-	-	-	-	1,082,000.00	-	-	1,075,000.00	-	-
14	Kota Sawahlunto	-	-	-	5,621,960.00	-	-	2,330,900.00	-	-	3,976,400.00	-	-	20,686,310.00	894.13	12,195,039.07
15	Kota Pariaman	-	-	-	-	-	-	-	-	-	-	-	-	-	-	-
16	Kota Solok	-	-	-	-	-	-	-	-	-	-	-	-	-	-	-
17	Kab. Dharmasraya	98,165,199	20,653.32	218,560,819.92	#####	312,364.03	#####	718,269,635.00	223,897.90	#####	#####	182,783.95		679,732,098.00	109,863.35	#####
18	Kab. Solok Selatan	11,431,190,955	3,551,345.95	#####	#####	2,386,136.65	#####	#####	594,961.86	#####	409,475,292.00	122,480.97		774,984,757.00	10,972.18	148,263,571.22
19	Kab. Pasaman Barat	#####	67,500.78	484,609,480.34	215,016,120.00	57,025.26	535,187,144.76	50,921,230.00	12,942.03	125,243,286.04	4,111,680.00	499.30	5,963,952.42	17,304,920.00	2,106.32	28,911,955.22
	<b>JUMLAH/Total</b>	#####	<b>4,514,871.60</b>	#####	#####	<b>3,469,812.42</b>	#####	<b>6,521,087,872.10</b>	<b>1,731,547.63</b>	#####	#####	<b>2,341,295.05</b>	<b>27,800,867,332.4</b>	#####	<b>2,480,429.50</b>	#####

Sumber / Source : Bidang Pemanfaatan Hutan Tahun 2015/Division of Forest Utilization in 2015



**Tabel/Table 4.6 : PENERIMAAN IURAN KEHUTANAN TAHUN 2015**  
*Reception of Forestry Fee 2015*

No.	BULAN/Month	PSDH	DR	
			US \$	RUPIAH
1	JANUARI	392,683,786.00	71,882.97	905,961,133.09
2	FEBRUARI	981,075,882.00	203,492.43	#####
3	MARET	1,126,438,704.00	236,823.43	#####
4	APRIL	425,482,314.00	84,035.66	#####
5	MEI	883,570,998.00	177,198.06	#####
6	JUNI	1,313,867,560.00	279,727.14	#####
7	JULI	560,879,755.00	113,492.98	#####
8	AGUSTUS	1,654,916,224.00	358,858.53	#####
9	SEPTEMBER	1,690,245,782.00	356,446.81	#####
10	OKTOBER	1,013,238,458.00	222,643.32	#####
11	NOPEMBER	1,170,174,827.00	241,391.24	#####
12	DESEMBER	674,707,256.00	134,436.93	#####
<b>JUMLAH/Total</b>		<b>11,887,281,546.00</b>	<b>2,480,429.50</b>	#####

Sumber / Source : Bidang Pemanfaatan Hutan Tahun 2015/Division of Forest Utilization in 2015

**Tabel/Table 4.7 : REALISASI PRODUKSI IPK TAHUN 2015**  
*Realization of The Production of IPK in 2015*

No.	JENIS KAYU/ Types of Woods	BATANG/Stem	VOLUME	KETERANGAN/ Information
1	KELOMPOK MERANTI		153,764.81	-
2	KELOMPOK CAMPURAN		18,837.41	-
3	KELOMPOK INDAH			-
4	KAYU BULAT KECIL			-
<b>JUMLAH/Total</b>			<b>172,602.22</b>	

Sumber / Source : Bidang Pemanfaatan Hutan Tahun 2015/Division of Forest Utilization in 2015

**Tabel/Table 4.8 : SURAT KETERANGAN SAHNYA KAYU BULAT (SKSKB)  
5 TAHUN TERAKHIR  
Validity of a Certificate of Logs in Last Five Years**

NO.	TAHUN/Year	JUMLAH/Total (Set)					
		PENERIMAAN/ Admission	DISTRIBUSI/ Distribution	RUSAK/Broken	BATAL/Invalid	PERSEDIAAN/ Supply	KETERANGAN
1	2	3	4	5	6	7	8
1	2015	3,496	2,860	-	100	1,944	Persediaan akhir sdh
2	2014	4,479	3,168	3		1,308	termasuk batal 100
3	2013	3,182	1,797	13		1,372	set
4	2012	2,721	1,820	9	160	732	
5	2011	13,881	9,649	30	260	5,356	

Sumber / Source : Bidang Pemanfaatan Hutan Tahun 2015/Division of Forest Utilization in 2015

**Tabel/Table 4.9 : PRODUKSI HASIL HUTAN NON KAYU 5 TAHUN TERAKHIR  
Production of Non-Timber Forest Products in Last Five Years**

NO.	Tahun/Year	JENIS/Types (kg/btg)						
		Gedah pinus/ Pine Resin	Damar/Resin	Rotan/Rattan	Manau	Tabu-tabu/ Taboo-Taboo	Semamb u	Kulit Kayu/Bar k
1	2	3	4	5	6	7	8	9
1	2015	3,880,199		250	212,207	41,017	-	-
1	2014	3,128,601	-	22.336	314.811	111.716	-	-
2	2013	1,902.986	-	31.200	243.585	66.475	-	-
3	2012	4,655.377	-	41.500	400.311	153.137	-	-
4	2011	813,906	131,075	16,300	224,162	53,009	-	-

Sumber / Source : Bidang Pemanfaatan Hutan Tahun 2015/Division of Forest Utilization in 2015

**Tabel/Table 4.10 : PRODUKSI HASIL HUTAN NON KAYU TAHUN 2015**  
**Production of Non Timber Forest Products in 2015**

NO.	KABUPATEN/KOTA/ Regency/City	JENIS/Types(kg/btg)						
		Getah pinus/ Pine Resin	Damar/Resin	Rotan/Rattan	Manau	Tabu-tabu/ Taboo-Taboo	Semambu	Kulit Kayu/Bark
1	2	3	4	5	6	7	8	9
1.	Kabupaten Agam	150,661	-	-	-	-	-	-
2.	Kabupaten Pasaman	277,000	-	-	7,265	23,347	-	-
3.	Kabupaten Lima Puluh Kota	1,468,867	-	-	-	-	-	-
4.	Kabupaten Solok	706,958	-	-	6,900	-	-	-
5.	Kabupaten Padang Pariaman	-	-	-	-	-	-	-
6.	Kabupaten Pesisir Selatan	246,000	-	-	14,000	-	-	-
7.	Kabupaten Tanah Datar	512,979	-	-	-	-	-	-
8.	Kabupaten Sijunjung	-	-	-	-	-	-	-
9.	Kabupaten Kep. Mentawai	-	-	250	138,792	13,470	-	-
10.	Kota Bukittinggi	-	-	-	-	-	-	-
11.	Kota Padang Panjang	-	-	-	-	-	-	-
12.	Kota Sawahlunto	425,000	-	-	-	-	-	-
13.	Kota Solok	-	-	-	-	-	-	-
14.	Kota Padang	-	-	-	-	-	-	-
15.	Kota Payakumbuh	25,591	-	-	-	-	-	-
16.	Kota Pariaman	-	-	-	-	-	-	-
17.	Kabupaten Dharmasraya	-	-	-	-	-	-	-
18.	Kabupaten Solok Selatan	-	-	-	-	-	-	-
19.	Kabupaten Pasaman Barat	67,143	-	-	45,300	4,200	-	-
<b>Jumlah/Total</b>		<b>3,880,199</b>	<b>-</b>	<b>250</b>	<b>212,257</b>	<b>41,017</b>	<b>-</b>	<b>-</b>

Sumber / Source : Bidang Pemanfaatan Hutan Tahun 2015/Division of Forest Utilization in 2015



**Tabel/ Table 4.11 : REKAPITULASI IZIN USAHA PEMANFAATAN HASIL HUTAN KAYU (IUPHHK) HUTAN ALAM 5 TAHUN TERAKHIR**  
**Recapitulation of Forest License to Commercially Utilize Timber (IUPHHK) at Natural Forest in Last Five Years**

NO.	NAMA H P H / IUPHHK (No & tgl. Persetujuan)	LUAS/Width (ha)	TARGET RKT/Targets of RKT										LOKASI/ Location	
			2011		2012		2013		2014		2015			
			Luas/Width (ha)	Volume (m3)	Luas/Width (ha)	Volume (m3)	Luas/Widt h (ha)	Volume (m3)	Luas/Widt h (ha)	Volume (m3)	Luas/Widt h (ha)	Volume (m3)		
1	2	3	4	5	6	7	8	9	10	11	12	13	14	
1.	PT. Minas Pagai Lumber 550/Kpts-II/1995, 11/10/1995	78,000										2,100.00	75.003,03	
2.	PT. Andalas Merapi Timber 82/Kpts-II/2000, 23/12/2000	28,840	681.04	25,591.33										
3.	PT. Multi Karya Lisun Prima SK.347/Menhut-11/2011, 30/06/2011	28,885			Proses BKU/RKUPHHK-HA					28,885		572	23.917,84	
4.	PT. Salaki Summa Sejahtera 413/Kpts-IV/2004. 29/02/2004	48,420	962.00	46,879.00	1,200.00	53,343.12	1,200.00	61,632.71	1,200.00	61,632.71				
<b>JUMLAH</b>		<b>184,145.00</b>	<b>1,643.04</b>	<b>72,470.33</b>	<b>1,200.00</b>	<b>53,343.12</b>	<b>1,200.00</b>	<b>61,632.71</b>	<b>30,085.00</b>	<b>61,632.71</b>	<b>2,672,00</b>	<b>98.920,87</b>		

Sumber / Source : Bidang Pemanfaatan Hutan Tahun 2015/Division of Forest Utilization in 2015





Tabel/Table 4.12: REKAPITULASI PENERIMAAN PSDH TAHUN 2015 PROVINSI SUMATERA BARAT  
Recapitulations of PSDH in 2015 at West Sumatra

NO.	KODE	KABUPATEN/ KOTA/ Regency/City	JANUARI	FEBRUARI	MARET	APRIL	MEI	JUNI	JULI	AGUSTUS	SEPTEMBER	OKTOBER	NOVEMBER	DESEMBER	JUMLAH
1	2	3	4	5	6	7	8	9	10	11	12	13	14	15	
1.	03 01	Kabupaten Agam	1,380,278.00	1,064,240.00	1,195,798.00	670,434.00	1,114,476.00	777,060.00	44,100.00	-	609,100.00	535,600.00	653,000.00	1,248,710.00	9,292,796.00
2.	03 02	Kabupaten Pasaman	3,961,680.00	1,220,580.00	420,000.00	3,120,540.00	2,544,600.00	3,417,400.00	1,260,000.00	1,890,000.00	504,000.00	-	-	550,000.00	18,888,800.00
3.	03 03	Kabupaten Lima Puluh Kota	5,826,326.00	5,142,756.00	8,193,026.00	2,488,000.00	7,396,396.00	6,050,500.00	2,106,000.00	1,384,000.00	2,731,000.00	4,851,000.00	4,803,000.00	10,681,600.00	61,653,604.00
4.	03 04	Kabupaten Solok	6,274,468.00	3,036,978.00	3,069,906.00	4,102,498.00	3,179,724.00	5,110,640.00	4,150,782.00	1,306,284.00	3,940,668.00	5,026,188.00	2,269,218.00	4,760,268.00	46,227,622.00
5.	03 05	Kabupaten Padang Pariaman	-	-	-	-	-	-	-	-	-	-	-	-	-
6.	03 06	Kabupaten Pesisir Selatan	5,551,610.00	13,650,732.00	9,348,760.00	22,385,870.00	6,655,820.00	4,817,060.00	27,532,400.00	5,632,050.00	19,718,510.00	4,068,950.00	6,518,850.00	2,754,390.00	128,635,002.00
7.	03 07	Kabupaten Tanah Datar	1,794,744.00	31,644.00	-	5,212,200.00	6,934,998.00	-	3,987,900.00	-	-	-	3,385,200.00	230,076.00	21,576,762.00
8.	03 08	Kabupaten Sijunjung	-	-	65,730,310.00	962,550.00	#####	161,856,740.00	113,235,640.00	256,504,680.00	#####	#####	-	2,228,900.00	#####
9.	03 09	Kabupaten Kep. Mentawai	#####	#####	#####	#####	#####	955,804,770.00	343,841,985.00	#####	#####	#####	#####	546,870,900.00	#####
10.	03 10	Kota Bukittinggi	-	-	-	-	-	-	-	-	-	-	-	-	-
11.	03 11	Kota Padang Panjang	-	-	-	-	-	-	-	-	-	-	-	-	-
12.	03 12	Kota Sawahlunto	1,176,000.00	1,176,000.00	1,638,000.00	1,176,000.00	1,848,000.00	2,188,000.00	-	420,000.00	1,260,000.00	2,625,000.00	2,730,000.00	4,449,310.00	20,686,310.00
13.	03 13	Kota Solok	-	-	-	-	-	-	-	-	-	-	-	-	-
14.	03 14	Kota Padang Kota	-	-	-	-	-	-	-	7,920,300.00	-	-	-	-	7,920,300.00
15.	03 15	Kota Payakumbuh	-	-	-	-	675,000.00	-	-	-	-	-	-	400,000.00	1,075,000.00
16.	03 16	Kota Pariaman	-	-	-	-	-	-	-	-	-	-	-	-	-
17.	03 17	Kabupaten Dharmasraya	#####	99,893,152.00	54,609,714.00	51,597,722.00	#####	63,688,352.00	11,398,212.00	11,729,010.00	59,252,980.00	31,071,490.00	27,284,130.00	25,531,740.00	679,732,098.00
18.	03 18	Kabupaten Solok Selatan	-	249,840.00	745,620.00	-	43,210,368.00	110,051,018.00	53,322,736.00	109,202,580.00	#####	#####	#####	75,001,362.00	774,984,757.00
19.	03 19	Kabupaten Pasaman Barat	-	-	3,476,810.00	5,328,000.00	2,820,000.00	106,020.00	-	-	-	-	5,574,090.00	-	17,304,920.00
<b>JUMLAH</b>			#####	#####	#####	#####	#####	#####	560,879,755.00	#####	#####	#####	#####	674,707,256.00	#####

Sumber / Source : Bidang Pemanfaatan Hutan Tahun 2015/Division of Forest Utilization in 2015

Tabel/ Table 4.13: DATA PERKEMBANGAN IZIN USAHA INDUSTRI PRIMER HASIL HUTAN KAYU (IU-IPHHK) KAPASITAS IZIN PRODUKSI 2.000 S/D 6.000 M3 PER TAHUN PROVINSI SUMATERA BARAT SAMPAI DESEMBER 2015  
Data of Industrial Permit Primary Timber (IU-IPHHK) with Capacity Production License 2.000 up to 6.000 M3 per Year at West Sumatra in 2015

No	KABUPATEN/KOTA NAMA IU- IPHHK/Regency/City Name of IU-IPHHK	ALAMAT KANTOR/Office Address	ALAMAT PABRIK/Factory Address	IU-IPHHK		JENIS INDUSTRI/ Typ es of Industry	KAPASITAS IZIN PRODUKSI/ Capacity Production License	Σ TENAGA		Σ INVESTASI/ Investment (RP)	KETERANGAN/Information
				Nomor/ Number	Tanggal/ Date			PRIA/ Male	WANITA / Female		
1	2	3	4	5	6	7	8	9	10	11	12
<b>KAB. PESISIR SELATAN</b>											
1	CV Telaga Pura	Muara Sakai Indrapura Kec. Pancung	Muara Sakai Indrapura Kec. Pancung	522-661-	21-9-12	Kayu Gergajian	3200	23	1	55.000.000	dh. Ibah
2	PT Mutiara Hutan	Jalan Banda Purus	Muara Sakai Indrapura Kec. Pancung	522-512-	02/11/04	Kayu Gergajian	2500	11	1	84.502.000	
<b>KAB. SOLOK</b>											
3	CV. Amanah Insani	Sungai Abu Kecamatan Hiliran	Sungai Abu Kecamatan Hiliran Gumanti	522-592-	31/12/04	Kayu Gergajian	3650	14	2	879.460.000	Perubahan dari CV Rahtu/ Tdk Aktif
4	CV Putra Mega Pertiwi	Jl. Cikini VIII No.3 Kec. Menteng	Panyakalan Kec. Kubung Solok	522-450-2004	05/10/04	Kayu Gergajian	6000	17	-	600.000.000	Perubahan dari SKA/tdk Aktif
<b>KAB. SOLOK SELATAN</b>											
5	CV. Bukit Tulas	Kanagarian Lb. Gadang, Kec. Sangir	Kanagarian Lb. Gadang, Kec. Sangir	522-519-2004	09/11/04	Kayu Gergajian	2500	12	-	85.000.000	
6	CV. Sungai Pagu Wood	Desa Bukit Putus	Desa Bukit Putus	522-510-2004	02/11/04	Kayu Gergajian	6000	57	-	200.000.000	
7	CV. Bintang Selatan	Padang Besi Indarung Padang	Sungai Abu Kec.Hiliran Gumanti Solok	522-240-	24/06/04	Kayu Gergajian	3000	15	-	73.998.400	
<b>KAB. SIJUNJUING</b>											
8	Fa Co & Ko	Jl. Lintas Sumatera Km.171 Ma.	Jl. Lintas Sumatera Km.171 Ma. Takung	530-330-2007	03/09/07	Kayu Gergajian	3000	14	-	64.175.000	
9	YUNNEDI	Jr. Ranah Palauar Kec. Koto VII	Jr. Ranah Palauar Kec. Koto VII	522-408-	07/09/09	Kayu Gergajian	3000	11	1	137.750.000	
10	PT.kurnia alam	jl.angrek no.41. kel. Surau gadang	jr.banjar tengah kenag. Aia amo	522-667-	8-28-2014	Kayu Gergajian	5500	26	2	3.750.000.000	
11	UD Wahana talabang	lor.kamang kenag. Kamang kec.	lor.kamang kenag.kamang kec. Kamang	552-832-	11-18-2014	Kayu Gergajian	2300	18	2	2.750.000.000	
<b>KAB. DHARMASRAYA</b>											
12	PT Banyu Agro Setia Prima	Sei Kambut Kec. Pulau Punjung	Sei Kambut Kec. Pulau Punjung	522-473-	22/10/04	Kayu Gergajian	3000	37	-	450.000.000	Perb.dr CV Ferli Tirta Jaya
13	Rudi Hartono	Jl. Lintas Sumatera Jrg Pasar Koto	Jrg Pasa Banda Nagari Ampang Kuranji	522-825-	21-10-13	Kayu Gergajian	4000	14	1	250.000.000	Dh. PT Roda Kuala Langi
14	CV. Pily Karya	Sungai Kambut	Sungai Kambut	522-459-	12/10/04	Kayu Gergajian	3000	30	2	300.000.000	
15	CV. Lintas Raya	Jr. Ma Momong Kanag. IV Koto	Jr. Ma Momong Kanag. IV Koto	530-329-2007	09/03/07	Kayu Gergajian	2500	18	-	115.000.000	
16	CV Karya Mandiri	Durian Simpai Kanag. IV Koto	Durian Simpai Kanag. IV Koto Dibawah	522-328-	13/04/12	Kayu Gergajian	6000	42	-	200.000.000	Perb. dr PT Ragusa Ltd
<b>KABUPATEN AGAM</b>											
17	Suka Damai	Simpang Kapau No.1 Gadut	Simpang Kapau No.1 Gadut	522-493-2004	29/10/04	Kayu Gergajian	2500	9	1	92.325.000	
18	CV. Dharma Karya	Jalan Surabaya Lb. Basung	Jorong IV Surabaya	522-498-2004	01/11/04	Kayu Gergajian	2500	12	-	63.475.000	
<b>KABUPATEN 50 KOTA</b>											
19	CV. Berkat Karya	Jl. A. Yani Payakumbuh	Desa Tj. Kaling 50 Kota	522-383-2004	20/08/04	Kayu Gergajian	6000	20	-	55.000.000	
<b>KAB. PASAMAN BARAT</b>											
20	CV. Wana Lestari II	Jl. WR Mongonsidi No.2 BB	Air Bagis Kec. Sei. Beremas	530-440-	30/09/04	Kayu Gergajian	6000	30	10	90.000.000	Tidak Aktif
21	CV. Famili Jaya	Ujung Gading Pasaman Barat	Ujung Gading Pasaman Barat	522-453-	07/10/04	Kayu Gergajian	6000	10	1	55.000.000	
<b>KABUPATEN PASAMAN</b>											
22	UD Alam Jaya	Nagari Padang Mentinggi Kec. Rao	Nagari Padang Mentinggi Kec. Rao	522-507-	02/11/04	Kayu Gergajian	3000	10	-	160.000.000	Perb.dari PRJ I/ Bujang II
23	PT. Putra Rao Jaya II	Jr. Soma Kanag.Muara Tais Kec.	Jr. Soma Kanag.Muara Tais Kec.	522-511-	02/11/04	Kayu Gergajian	6000	30	1	190.000.000	Perb.dari PT Bg Wood Ind /Tdk Aktif
<b>KAB. PADANG</b>											
24	CV HWH	Guguk Kec. 2X11 Kayu Tanam	Guguk Kec. 2X11 Kayu Tanam	22-420.1-2007	21/11/07	Kayu Gergajian	3000	11	1	44.750.000	
<b>KOTA PADANG</b>											

1	2	3	4	5	6	7	8	9	10	11	12
25	Pers. Kayu Bujang I	Jl. S. Parman 31 Padang	Jl. By Pass Km 23 Padang	522-506-2004	02/11/04	Kayu Gergajian	4500	17	1	160.000.000	
26	UD Pily Karya	Koto Panjang Pangambiran Padang	Koto Panjang Pangambiran Padang	522-378-	20/08/04	Kayu Gergajian	3000	20	3	250.000.000	Perb. dr CV Hrpn Bina K
<b>KOTA PAYAKUMBUH</b>											
27	CV. Juita Sawmill	Jl. Prof DR Hamka No.46	Jl. Prof DR Hamka No.46 Payakumbuh	522-523-2004	11-10-04	Kayu Gergajian	6000	22	-	125.000.000	
28	CV. Yuinza Putra	Kel. Padang Tengah No.83	Kel. Padang Tengah No.83	522-540-2004	01/12/04	Kayu Gergajian	4500	23	2	71.000.000	
29	CV. Subur	Jl.H.Rky Rasuna Said No.31	Balai Batimah Payakumbuh Timur	522-345-2007	09/10/07	Kayu Gergajian	5000	30	2	1.474.124.500	

Sumber / Source : Bidang Pemanfaatan Hutan Tahun 2015/Division of Forest Utilization in 2015

Tabel/ Table 4.14: DATA PERKEMBANGAN IZIN USAHA INDUSTRI PRIMER HASIL HUTAN KAYU (IU-IPHHK) KAPASITAS IZIN PRODUKSI SAMPAI DENGAN 2.000 M3 PER-TAHUN PROVINSI SUMATERA BARAT SAMPAI DENGAN MEI  
 Data of Industrial Permit Primary Timber (IU-IPHHK) with Capacity Production License up to 2.000 M3 per Year at West Sumatra in Mei 2015

No	KABUPATEN/KOTA NAMA IU-IPHHK	ALAMAT KANTOR	ALAMAT PABRIK	IU-IPHHK		JENIS INDUSTRI	KAPASITAS/ TAHUN	Σ TENAGA KERJA		Σ INVESTASI (RP)	Keterangan
				Nomor	Tanggal			PRIA (ORG)	WANITA (ORG)		
1	2	3	4	5	6	7	9	10	11	12	
<b>KAB. PESIRIS SELATAN</b>											
1	CV. Tapan Jaya Muara Sakai	Muara Sakai Indrapura	Muara Sakai Indrapura	522-375-2004	20/08/04	Kayu Gergajian	2000	21	-	275.000	
2	CV. Rihan Transad	Salido Painan	Muara Sakai Inrapura	522-308-2012	03/04/12	Kayu Gergajian	1500	15	-	50.000	
3	CV. Jasa Murni	Jl. Jenderal Sudirman, Balai Lamo Salido	Sindang Kecamatan Lunang Silaut	522-381-2004	20/08/04	Kayu Gergajian	1500	13	-	56.000	
4	UD Fira Karya Mandiri	Kp. Sei. Tabun Lunang Silaut	Kp. Sei. Tabun Lunang Silaut	522-596-2004	31/12/04	Kayu Gergajian	2000	10	2	55.000	Perb dr lbah II Muara Sakai
5	UD Fauzi Leman	Kampung Bungo Pasang Salido IV Jurai	Kampung Bungo Pasang Salido IV Jurai	522-343-2014	28-4-14	Kayu Gergajian	2000				
<b>KAB. SOLOK</b>											
6	AZHAR/AZR	Jl Raya Koto Baru Bukit Kili Timur	Jl. Raya Koto Baru Bukit Kili Timur	522-267-2012	03/07/04	Kayu Gergajian	1200	25	-	35.000	
7	UD Karya Putra	Jr. Subarang Nagari Koto Baru Kec. Kubung	Jr. Subarang Nagari Koto Baru Kec. Kubung	522-537-2012	26/07/12	Kayu Gergajian	2000	11	1	200.000	
<b>KAB. SOLOK SELATAN</b>											
8	CV. Timbul Jaya	Jorong Bukik Malintang Kec. Sangir	Jorong Bukik Malintang Kec. Sangir	522-13-2011	10/01/11	Kayu Gergajian	2000	15	3	400.000	
9	CV Panji	Jorong Durian Tarung Lubuk Gadang Sangir	Jr.Kt.Japang P.Air Dingin Sangir	522-50-2010	02/03/10	Kayu Gergajian	2000	10	1	500.000	
10	CV Asha Karya	Sapan Jr Aia Manyuak Lb Gdg Sangir	Jr Sei Gading Sei Kunit Barat SBJ	522-226-2010	06/07/10	Kayu Gergajian	2000	11	1	490.000	
11	CV Karya Mandiri	Nagari Abai Kec.Sangir Batang Hari	Nagari Abai Kec.Sangir Batang Hari	522-350-2010	15/10/10	Kayu Gergajian	2000	10	2	1900.000	
12	UD Anggrek Perabot	Jl. Raya Padang Aro-Lb Gadang No 26	Jl. Raya Padang Aro-Lb Gadang No 26	522-277-2012	21/03/12	Kayu Gergajian	2000	12	1	400.000	
13	UD Alam Sungai Pagu	Lundang Kecamatan Sungai Pagu	Lundang Kecamatan Sungai Pagu	522-597-2012	15/08/12	Kayu Gergajian	2000	16	2	500.000	
<b>KAB. SIJUNJUING</b>											
14	Refki Jaya	Jorong Kiliran Jao Nag. Muara Takung	Jorong Aie Amo I Nag. Aie Amo	522-226-2011	05/05/11	Kayu Gergajian	1500	7	2	150.000	
15	Binuang Sakti	Jorong Galogah Nagari Kamang	Jorong Galogah Nagari Kamang	522-225-2011	05/05/11	Kayu Gergajian	1000	12	2	200.000	
16	UD HK	Jorong Batang Kering Kamang Baru	Jorong Batang Kering Kamang Baru	522-276-2012	20/03/12	Kayu Gergajian	1500	11	2	160.000	
<b>KAB. DHARMASRAYA</b>											
17	CV. Rimba Alam Nusantara	Lawai Gn. Medan Kec. Sitiung	Lawai Gn. Medan Kec. Sitiung	522-487-2004	25/10/04	Kayu Gergajian	1500	63	-	990.000	
18	UD Tarko Mutiara Abadi	Jr. Taratak Nagari Siguntur Kec. Sitiung	Jr. Taratak Nagari Siguntur Kec. Sitiung	522-521-2012	13/07/12	Kayu Gergajian	1920	20	1	495.000	
19	Sahilan Fawzi	Pasar Lama Nagari Ampalu Kec.Koto Salak	Pasar Lama Nagari Ampalu Kec.Koto Salak	522-918-2012	#####	Kayu Gergajian	1100	11	1	200,000	
<b>KABUPATEN AGAM</b>											
20	SABAR	Jl. Soekarno Hatta No.31 Bukittinggi	Jl. Raya Bukittinggi - Padang	522-496-2004	01/11/04	Kayu Gergajian	1800	10	-	93.150	
21	CV. M. S	Cingkaring Banuhampu Kab. Agam	Cingkaring Banuhampu Kab. Agam	522-508-2004	02/11/04	Kayu Gergajian	1500	6	-	53.200	
22	Surian Indah	Jl. Malik Ahmad No.10 Lubuk Basung	Jr. Balai Ahad Lubuk Basung Agam	522-97-2011	02/03/11	Kayu Gergajian	1800	7	1	487.000	
23	UD Risky	Sp.Panji Jr A. Gadang Kec. A Angkek	Sp.Panji Jr A. Gadang Kec. A Angkek	522-1-66-2011	26/01/12	Kayu Gergajian	1000				

No	KABUPATEN/KOTA NAMA IU-IPHHK	ALAMAT KANTOR	ALAMAT PABRIK	IU-IPHHK		JENIS INDUSTRI	KAPASITAS/ TAHUN	Σ TENAGA KERJA		Σ INVESTASI (RP)	Keterangan
				Nomor	Tanggal			PRIA (ORG)	WANITA (ORG)		
1	2	3	4	5	6	7	9	10	11	12	
	<b>KAB. PADANG PARIAMAN</b>										
24	CV Sederhana	Krg Kabun Cimpago Nag. Lurah Ampalu	Lurah Ampalu Kec. VII Koto Sei Sarik	522-270.1-20	13/08/10	Kayu Gergajian	2000	12	2	2100.000	
	<b>KOTA PADANG</b>										
25	Toko Banio	Jl Raya Krg Gadang Sp. Prmh Mawar Putih	Jl Raya Krg Gadang Sp. Prmh Mawar Putih	522-376- 2004	20-8-04	Kayu Gergajian	1500	14	1	70.000	Perb dr CV Rihan Kudo Kudo
	<b>KOTA SOLOK</b>										
26	Karya Bangunan	Jl. Dt. Perpatih NS No.119 Sp Rumbio	Jl. Dt. Perpatih NS No.119 Sp	522-382-2004	20/08/04	Kayu Gergajian	1080	15	-	136.000	
	<b>KOTA BUKITTINGGI</b>										
27	Sabar Nan Elok	Jl. Veteran No.212 Bukittinggi	Jl. Veteran No.212 Bukittinggi	522-494-2004	29/10/04	Kayu Gergajian	1500	10	-	69.300	
	<b>KOTA PADANG PANJANG</b>										
28	Gunung Saiyo	Jl. KH Ahmad Dahlan No.83 P. Pariangan	Jl. A.Yani No 78 P. Panjang	522-495-2004	29/10/04	Kayu Gergajian	600	22	-	67.065	
							45500	389	25	209.931.715	

Sumber / Source : Bidang Pemanfaatan Hutan Tahun 2015/Division of Forest Utilization in 2015

Tabel/ Table 4.15: REKAPITULASI PRODUKSI I HASIL HUTAN KAYU DAN HHBK MULAI 1 JANUARI 2014 S/D 31 DESEMBER BERDASARKAN REALIASI PEMBAYARAN PSDH & DR  
 Recapitulation Wood and Forest Products from January to December 2014 Based on Realization Payment of PSDH & DR

NO.	KODE	KAB.KOTA	HASIL HUTAN KAYU					HASIL HUTAN BUKAN KAYU				JUMLAH				KET	
			K INDAH	MERANTI	CAMP	KBK	ACASIA M	MANAU	TABU2	ROTAN	G.PINUS	PSDH	DR USD \$	DR (RP)	PNT		
			(M3)	(M3)	(M3)	(M3)		(BTG)	(BTG)	(KG)	(KG)						
1	03 01	Kab.Agam	-	-	14.13	-	-	-	-	-	-	-	2,936,020	1,083.34	13,955,512.96	4,755,565.00	-
		IPHHBK G Pinus	-	-	-	-	-	-	145,390	-	-	6,135,394	-	-	-	-	-
		IPHHBK G Pinus	-	-	-	-	-	-	5,271	-	-	221,382	-	-	-	-	-
2	03 02	Kab.Pasaman	-	18	12.22	-	-	-	-	-	-	2,595,480	657.17	8,742,445.95	9,587,098.00	-	
		IPHHBK G Pinus	-	-	-	-	-	-	-	-	277,000	11,634,000	-	-	-	-	-
		IPHHBK Manau-Tabu-tabua	-	-	-	-	-	7,265	23,347	-	-	4,109,340	-	-	-	-	0
		Tambahan	-	7.68	6.05	-	-	-	-	-	-	550,000	-	-	-	-	-
3	03 03	Kab.Lima Puluh Kota	-	-	-	-	-	-	-	-	-	-	-	-	-	-	-
		1. IPHHBK	-	-	-	-	-	-	-	-	1,272,987	53,426,504	-	-	-	-	-
		2.Tambahan	-	-	-	-	-	-	-	-	195,880	8,227,100	-	-	-	-	-
4	03 04	Kab. Solok	-	63.18	49.07	-	-	-	-	-	-	4,727,340	1,441.92	19263195.88	1,505,409.00	-	
		1. IPHHBK	-	-	-	-	-	-	-	-	702,878	40,086,922	-	-	19,263,195.88	-	-
		2. IPHHBK Manau,Tabu2 an	-	-	-	-	-	6,900	-	-	-	1,242,000	-	-	-	-	-
		3. Tambahan	-	-	-	-	-	-	-	-	4,080	171,360	-	-	-	-	-
5	03 05	Kab.Padang Pariaman	-	-	-	-	-	-	-	-	-	-	-	-	-	-	-
6	03 06	Kab.Pesisir Selatan	-	8.47	235.65	1,530.61	-	-	-	-	-	59,318,792	9,069.39	119,569,959.08	44,604,986.00	-	
		1. IPPKH TRI PABARA	-	463.58	437.41	133.37	-	-	-	-	-	56,616,210	14,486.90	192,423,454.26	182,552,946.00	-	
		2. IPHHBK G Pnus	-	-	-	-	-	-	-	-	238,200	9,852,400	-	-	-	-	-
		3. IPHHBK Manau Tabu2	-	-	-	-	-	14,000	-	-	-	2,520,000	-	-	-	-	-
		4.Tambahan	-	-	-	-	-	-	-	-	7,800	327,600	-	-	-	-	-
7	03 07	Kab. Tanah datar	-	-	-	-	-	-	-	-	-	-	-	-	-	-	-
		1. IPHHBK	-	-	-	-	-	-	-	-	512,979	21,576,762	-	-	-	-	-
8	03 08	Kab. Sijunjung	-	-	-	-	-	-	-	-	-	-	-	-	-	-	-
		1. IPK KARYA BATANI	-	-	-	31.05	-	-	-	-	-	962,550	-	-	-	574,425.00	-
		2. IUIPHHK-HA MLP	316.65	14,734.28	8,361.39	101.35	-	-	-	-	-	1,238,185,690	319,877.30	4,371,827,070.38	-	-	-
		3. IPHHBK	-	-	-	-	-	-	-	-	-	-	-	-	-	-	-
9	03 09	Kab. Kep. Mentawai	-	-	-	-	-	-	-	-	-	-	-	-	-	-	-
		1. Tambahan	-	3,440.84	64.09	-	-	-	-	-	-	222,392,820	50,693.31	685,424,244.51	-	-	-
		2. IUPHHK-HA PT SSS	-	64,224.85	478.04	116.95	-	-	-	-	-	4,128,534,340	937,243.22	12,676,390,292.47	-	-	-
		3. IUPHHK-HA PT MPL	-	69,579.29	1,000.73	-	-	-	-	-	-	4,482,628,690	1,020,197.58	13,785,723,040.89	-	-	-
		4. IPHHBK Manau	-	-	-	-	-	-	-	-	-	-	-	-	-	-	-
		5 . IPHHBK TABU2	-	-	-	-	-	138,742	-	-	-	-	-	-	-	-	-
		6. IPHHBK ROTAN	-	-	-	-	-	-	-	250	-	1,016,400	-	-	-	-	-
			-	-	-	-	-	-	-	-	-	9,525	-	-	-	-	-
10	03 10	Kota Bukit tinggi	-	-	-	-	-	-	-	-	-	-	-	-	-	-	-
11	03 11	Kota Padang Panjang	-	-	-	-	-	-	-	-	-	-	-	-	-	-	-
12	03 12	Kota Sawahlunto	-	-	-	-	-	-	-	-	425,000	17,812,000	-	-	-	-	-
		1. IPPKH DINAS PU SWL	-	0.14	3.68	107.73	3.27	-	-	-	-	2,874,310	894.13	12,195,039.07	5,335,513	-	-
13	03 13	Kota Solok	-	-	-	-	-	-	-	-	-	-	-	-	-	-	-
14	03 14	Kota Padang	-	-	-	-	-	-	-	-	-	-	-	-	-	-	-
		1. IPPKH PT Semen Padang	-	50.80	85.45	11.27	-	-	-	-	-	7,920,300	1,843.39	25,370,576.57	17,780,492.42	-	-
15	03 15	Kota Payakumbuh	-	-	-	-	-	-	-	-	-	-	-	-	-	-	-
		1. IPHHBK	-	-	-	-	-	-	-	-	16,071	675,000	-	-	-	-	-
		2. Tambahan	-	-	-	-	-	-	-	-	9,520	400,000	-	-	-	-	-
16	03 16	Kota Pariaman	-	-	-	-	-	-	-	-	-	-	-	-	-	-	-
17	03 17	Kab. Dharmasraya	-	717.76	7,063.05	2,149.93	-	-	-	-	-	336,376,190	104,456.78	1,405,793,551.50	507,102,923.00	-	
		1. IUPHHK-HT PT BRM	-	-	-	-	60,853.94	-	-	-	-	326,517,588	-	-	-	-	-
		2. Tambahan	-	407.64	115.62	-	-	-	-	-	-	16,838,320	5,406.57	73,102,232.97	23,193,433.00	-	-

18	03 18	<b>Kab.Solok Selatan</b>	-	42.54	37.33	-	-	-	-	-	2,985,980	898.55	11,921,362.85	8,554,529.00	-	
		1. IUPHHK-HT PT BRM	-			136,827.42	-	-	-	-	738,868,074				-	
		2. IPK PT MSP (PKI)	-	2.52	699.69	299.70	-	-	-	-	32,880,863	9,730.14	131,687,714.76	51,517,518.00	-	
		3. IPPKH GALENA	-	-	6.94	-	-	-	-	-	249,840	86.75	1,127,142.75	421,605.00	-	
		4. Tambahan IPK MSP	-	-	-	-	-	-	-	-	-	256.74	3,527,350.86		Denda	
19	03 19	<b>Kab. Pasaman Barat</b>	-	2.88	166.87	1.05	-	-	-	-	5,826,920	2,106.32	28,911,955.22	9,338,631.00	-	
		IPHHBK Manau	-	-	-	-	45,300	4,200	-	-	8,658,000				-	
		IPH Getah Pinus	-	-	-	-	-	-	-	67,143	2,820,000				-	
		JUMLAH TAMBAHAN 2014										14,486.90				
<b>JUMLAH</b>			316.65	153,764.81	18,837.41	4,483.01	197,684.63	212,207	41,017	250	3,880,199	11,805,091,796.00	2,480,429.50	33,566,956,142.93	866,825,073.42	
<b>TOTAL</b>							<b>375086.51</b>	212,207	41,017	250	3,880,199			<b>46,321,062,762.35</b>		

Sumber / Source : Bidang Pemanfaatan Hutan Tahun 2015/Division of Forest Utilization in 2015



**Tabel/ Table 4.16: DATA IZIN USAHA INDUSTRI PRIMER HASIL HUTAN KAYU (IU-IPHHK) KAPASITAS IZIN PRODUKSI S/D 2.000 M3/TAHUN 2014**  
**Data of Timber Forest Product Industry License (IU-IPHHK) Capacity Production Permits up to 2.000 M3 in 2014**

No	KABUPATEN/KOTA NAMA IU-IPHHK	NAMA PEMILIK	KABUPATEN KOTA	IU-IPHHK		JENIS INDUSTRI	KAPASITAS IZIN PRODUKSI	STATUS KEPEMILIKAN	KET
				Nomor	Tanggal				
1	2	3	4	5	6	7	8	9	10
1	CV. Tapan Jaya Muara Sakai	Roslaina	Pesisir Selatan	522-375-2004	20/08/04	Kayu Gergajian	2000	Perusahaan Komanditer	
2	UD. Rihan Transad	Muni Hasan	Pesisir Selatan	522-308-2012	03/04/12	Kayu Gergajian	1500	Perusahaan Perorangan	
3	UD. Jasa Murni	Zulkarnaeni	Pesisir Selatan	522-381-2004	20/08/04	Kayu Gergajian	1500	Perusahaan Perorangan	
4	UD Fira Karya Mandiri	Zulkifli	Pesisir Selatan	522-596-2004	31/12/04	Kayu Gergajian	2000	Perusahaan Perorangan	
5	UD Fauzi Lemam	Fauzi Lemam	Pesisir Selatan	522-343-2014	28-4-14	Kayu Gergajian	2000	Perusahaan Perorangan	
6	CV Tapan Jaya Silaut	Roslaina	Pesisir Selatan	522-377-2004	20/08/04	Kayu gergajian	2000	Perusahaan Komanditer	
7	AZHAR/AZR	Azhar	Solok	522-267-2004	03/07/04	Kayu Gergajian	1200	Perorangan	
8	UD Karya Putra	H.Bur	Solok	522-537-2012	26/07/12	Kayu Gergajian	2000	Perusahaan Perorangan	
9	Karya Bangunan	Nurmadias, BA	Solok	522-382-2004	20/08/04	Kayu Gergajian	1080	Perusahaan Perorangan	
10	UD. Timbul Jaya	Darsono	Solok Selatan	522-13-2011	10/01/11	Kayu Gergajian	2000	Perusahaan Perorangan	
11	CV Panji	Ir.Afridal	Solok Selatan	522-50-2010	02/03/10	Kayu Gergajian	2000	Perusahaan Komanditer	
12	CV Asha Karya	Gusrial	Solok Selatan	522-226-2010	06/07/10	Kayu Gergajian	2000	Perusahaan Komanditer	
13	CV Karya Mandiri	Arianto	Solok Selatan	522-350-2010	15/10/10	Kayu Gergajian	2000	Perusahaan Komanditer	
14	UD Anggrek Perabot	Busmatias	Solok Selatan	522-277-2012	21/03/12	Kayu Gergajian	2000	Perusahaan Perorangan	
15	UD Alam Sungai Pagu	Hj Evita	Solok Selatan	522-597-2012	15/08/12	Kayu Gergajian	2000	Perusahaan Perorangan	
16	Refki Jaya	Jon Aidi	Sijunjung	522-226-2011	05/05/11	Kayu Gergajian	1500	Perusahaan Perorangan	
17	Binuang Sakti	Zubirman	Sijunjung	522-225-2011	05/05/11	Kayu Gergajian	1000	Perusahaan Perorangan	
18	UD HK	Wan Muhammad	Sijunjung	522-276-2012	20/03/12	Kayu Gergajian	1500	Perusahaan Perorangan	
19	CV. Rimba Alam Nusantara	Yenni	Dharmasraya	522-487-2004	25/10/04	Kayu Gergajian	1500	Perusahaan Komanditer	
20	UD Tarko Mutiara Abadi	Aswat, SE	Dharmasraya	522-521-2012	13/07/12	Kayu Gergajian	1920	Perusahaan Perorangan	
21	Sahilan Fawzi	Sahilan Fawzi	Dharmasraya	522-918-2012	#####	Kayu Gergajian	1100	Perorangan	
22	SABAR	H.Safnir ST Saidi	Agam	522-496-2004	01/11/04	Kayu Gergajian	1800	Perusahaan Perorangan	
23	MS	H.Syarif . S	Agam	522-508-2004	02/11/04	Kayu Gergajian	1500	Perorangan	
24	UD Surian Indah	Fidar	Agam	522-97-2011	02/03/11	Kayu Gergajian	1800	Perusahaan Perorangan	
25	UD Risky	Riche Martha	Agam	522-1-66-2012	26/01/12	Kayu Gergajian	1000	Perusahaan Perorangan	
26	UD Pabata		Agam	522-269.1-2010	13/08/10	Kayu gergajian	2000	Perusahaan Perorangan	

No	KABUPATEN/KOTA NAMA IU-IPHHK	NAMA PEMILIK	KABUPATEN KOTA	IU-IPHHK		JENIS INDUSTRI	KAPASITAS IZIN PRODUKSI	STATUS KEPEMILIKAN	KET
				Nomor	Tanggal				
1	2	3	4	5	6	7	8	9	10
27	Sabar Nan Elok	Khaidir ST Penghulu	Bukittinggi	522-494-2004	29/10/04	Kayu Gergajian	1500	Perusahaan Perorangan	
28	CV Sederhana	Rudi Agussuarli	Padang Pariaman	522-270.1-2010	13/08/10	Kayu Gergajian	2000	Perusahaan Komanditer	
29	Toko Banio	Suwirfen	Padang	522-376-2004	20-8-04	Kayu Gergajian	1500	Perusahaan Perorangan	
30	CV Kosima Arta		Padang	522-59511- 2004	31/12/04	Kayu gergajian	2000	Perusahaan Komanditer	
31	PT Yakin Maju Sumber Mas		Padang	522-600-2004	31/12/04	Kayu gergajian	1200	Perusahaan Komanditer	
32	Gunung Saiyo	H.Fauzar	Padang Panjang	522-495-2004	29/10/04	Kayu Gergajian	600	Perusahaan Perorangan	

Sumber / Source : Bidang Pemanfaatan Hutan Tahun 2015/Division of Forest Utilization in 2015

Tabel/ Table 4.17: DATA PERKEMBANGAN IZIN USAHA INDUSTRI PRIMER HASIL HUTAN KAYU (IU-IPHHK) YANG TIDAK AKTIF S/D TAHUN 2015  
Data of Industrial Permit Primary Timber (IU-IPHHK) Not Active up to 2015

No	KABUPATEN/KOTA NAMA IU- IPHHK/Regency/City Name of IU-IPHHK	ALAMAT KANTOR/Office Address	ALAMAT PABRIK/Factory Address	IU-IPHHK		JENIS INDUSTRI/ Types of Industry	KAPASITAS IZIN PRODUKSI/ Capacity Production License	Σ TENAGA KERJA		Σ INVESTASI/ Investment (RP)	Keterangan/ Information	KETERANGAN
				Nomor/ Number	Tanggal/ Date			PRIA/ Male	WANITA/ Female			
1	2	3	4	5	6	7	7	8	9	10	11	12
1	CV Nan Gombang	Pesisir	Muara Sakai Indrapura Kec.	Muara Sakai Indrapura Kec.	522-458-2004	12/10/04	Kayu Gergajian	2800	30	-	80.00	
2	PT Sukses Jaya Wood I	Pesisir	Jl. Kp. Nias V No.3 Padang	Sindang Kec. Lunang Silaut	522-598-2004	31-12-04	Kayu Gergajian	6000	58	4	253.49	Tidak Aktif
3	PT Sukses Jaya Wood I	Pesisir	Jl. Kp. Nias V No.3 Padang	Tapan Kec. Basa Ampek Balai	522-599-2004	31-12-04	Kayu gergajian	3000	46	-	182.52	Tidak Aktif
4	CV Tapan Jaya Silaut	Pesisir	Silaut	Silaut	522-377-2004	20/08/04	Kayu gergajian	2000	21	-	275.00	-
5	PT. SWI	Dharmasray	Desa Sungai Rumbai	Desa Sungai Rumbai	522.1-417-	09/09/04	Kayu gergajian	2500	90	-	2000.00	Tidak Aktif
6	CV. Parmindo Jaya	Mentawai	Desa Sipora II Tua Pejat Kab.	Desa Katurai Kec. Siberut Kab.	506-283-2004	12/07/04	Kayu gergajian	6000	40	4	473.00	Tidak Aktif
7	Batang Sianok	Agam	Jl. Soekarno Hatta Bukittinggi	Jl. Soekarno Hatta Bukittinggi	522-497-2004	01/11/04	Kayu gergajian	4000	15	-	150.70	-
8	UD Pabata	Agam	Duku Jr. Bamban Nag. IV Koto	Nagari IV Koto Palembayan	522-269.1-2010	13/08/10	Kayu gergajian	2000	11	1	500.00	Tidak Aktif
9	CV. Wana Lestari I	Pasaman	Jl. WR Mongonsidi No.2 BB		522-291-2004	20/07/04	Kayu gergajian	3000	75	-	74.50	Tidak Aktif
10	PT. Torimon	Padang	Jl. Raya Ulu Gadut LIK Padang	Jl. Raya Ulu Gadut LIK Padang	522-474-2004	22/10/04	Kayu gergajian	6000	107	47	3000.00	Tidak Aktif
11	Novel	Padang	Jl. Ganting Lb. Buayo Padang	Jl. Ganting Lb. Buayo Padang	522-520-2004	09/11/04	Kayu gergajian	3000	12	2	87.00	Tidak Aktif
12	CV. Nan Gombang	Padang	Jl. Berlian Raya Pengambiran	LIK Ulu Gadut Padang	530-441-2004	30/09/04	Moulding	4800	50	14	6000.00	Tidak Aktif
13	CV Kosima Arta	Padang	Jl. LIK Ulu Gadut Padang	Jl. LIK Ulu Gadut Padang	522-59511-	31/12/04	Kayu gergajian	2000	101	-	325.00	Tidak Aktif
14	PT Yakini Maju Sumber	Padang	Jl Salak Purus Kabun Padang	Pampangan Bukit Putus Padang	522-600-2004	31/12/04	Kayu gergajian	1200	10	3	82.15	-
15	PT Andalas Merapti	Solok Selatan					Kayu gergajian	11400				
								<b>59700</b>	<b>666</b>	<b>75</b>	<b>13483.36</b>	

Sumber / Source : Bidang Pemanfaatan Hutan Tahun 2015/Division of Forest Utilization in 2015

**Tabel / Table 5.1 : JUMLAH PEMBUATAN BIBIT YANG DILAKSANAKAN DINAS KEHUTANA  
PROVINSI SUMATERA BARAT TAHUN 2015**

*Amount of Seeds at West Sumatra Forestry Service in 2015*

NO.	JENIS/Types	LOKASI/Location	JUMLAH/ Amount (Batang)	KETERANGA N/ Information
1	2	3	4	5
	<b>KAYU-KAYUAN</b>			
1	Cemara Laut	-	16,000	
2	Bayur	Padang	20,000	
3	Mahoni	Padang	44,700	
4	Nyamplung	-	10,000	
5	Albazia/sengon ( <i>Paraserianthes falcateria</i> )	Padang	25,500	
6	Andalas	-	-	
7	Gaharu	Padang	25,150	
8	Jabon	Padang	11,200	
9	Jati Putih	-	-	
10	Surian	Padang	24,280	
11	Ketapang	Padang	19,900	
	<b>MPTS</b>			
1	Petai	Padang	9,496	
2	Jengkol	-	-	
3	Durian	Padang	21,300	
4	Matoa	-	5,785	
5	Alpoket	-	6,600	
6	Nangka/ Sirsak	-	8,220	
7	Pinang, Aren dll	-	2,150	
<b>JUMLAH / Total</b>		-	<b>250,281</b>	

Sumber / Source : UPTD Perbenihan Tanaman Hutan Tahun 2015/Regional Technical Implementation Unit of Forest Tree Seed in 20

































Tabel 4.2  
SARANA PRASARANA KEBAKARAN HUTAN DAN LAHAN TAHUN 2008

NO.		JENIS	JUMLAH	KONDISI	
				BAIK	RUSAK

-1	-2	-3	-4	-5
1.	Back Pack Pump Fire	6	6	
2.	GPS	4	3	1
3.	Mesin Pemadaman Kebak	1	1	
4.	Teropong Binokuler	2	2	
5.	Bak Transit Air Mobile	4	4	
6.	Pakaian Kerja Pemadaman Kebakaran Hutan dan Lahan	59	59	
7.	Mobil Patroli	2	2	
8.	Chain Saw	2		2
9.	Pompa Air + Slang	8	8	
10.	Peralatan Manual Pemadaman Kebakaran			
	- Flipper/Gepyok	45	45	
	- Garu 2 fungsi	3	3	
	- Kapak 2 Mata	15	15	
	- Pengait Semak	22	22	
	- Sekop	30	30	
11.	Mobil Pemadaman Kebak	1	1	
12.	Kendaraan Roda 2	4		4
13.	Lemari Kebakaran	3	3	
14.	Handy Talky	8	8	
15.	SSB	6	6	
16.	Dapur Umum	2	2	
17.	Tenda Pleton	2	2	
18.	Selang Pemadam Kebak	5	5	
19.	Pakaian Tahan Panas	5	5	
20.	Lampu Kepala	5	5	
21.	Senter Besar	5	5	
22.	Tali Panjat Tebing	2	2	
23.	Cincin Kait	1	1	
24.	Helm Kebakaran	5	5	
25.	Komputer	1	1	
26.	Note Book	2	2	
27.	Kamera Digital	2	2	
28.	Kompas	2	2	
29.	GPS	2	2	

Sumber Data : Subdinas PPH

Tabel 4.3  
LUAS KEBAKARAN HUTAN DAN LAHAN 5 TA

NO.	KABUPATEN / KOTA	2004		2005
		lokasi	luas (ha)	lokasi
-1	-2	-3	-4	-5
1.	Pasaman Barat	-	-	-
2.	Pasaman	-	-	-
3.	50 Kota	-	-	1
4.	Agam	-	-	-
5.	Tanah Datar	-	-	1
6.	Solok	-	-	-
7.	Solok Selatan	-	-	-
8.	Swl / Sijunjung	-	-	-
9.	Dharmasraya	-	-	-
10.	Pesisir Selatan	-	-	-
11.	Kep. Mentawai	-	-	-
12.	Pd. Pariaman	-	-	-

13.	Padang	1	4	1
14.	Bukittinggi	-	-	-
15.	Sawahlunto	-	-	-
16.	Solok	-	-	-
17.	Pariaman	-	-	-
18.	Pd. Panjang	-	-	-
19.	Payakumbuh	-	-	-
<b>JUMLAH</b>		<b>1</b>	<b>4</b>	<b>3</b>

Sumber Data : Subdinas PPH

abel 4.4

**PEMBERKASAN PERKARA ILLEGAL LOGGING TAHUN**

NO.	Kabupaten/Kota	TINGKAT / T		
		PPNS		Kepolis
		kss	plk	kss
-1	-2	-3	-4	-5
1	Tanah Datar	0	0	2
2	Lima Puluh Kota	0	0	7
3	Dharmasraya	0	0	-
4	Agam	3	3	-
5	Pasaman Barat	11	11	-
6	Padang Pariaman	-	-	-
<b>JUMLAH</b>		<b>14</b>	<b>14</b>	<b>9</b>

Sumber Data : Subdinas PPH

abel 4.5

**PERKEMBANGAN ILLEGAL LOGGING 5 TAHUN**

NO.	KABUPATEN / KOTA	2004			2005
		Kss		vol. (m3)	Kss
		-3	-4	-5	
-1	-2	-3	-4	-5	

1.	Pasaman Barat	-	-	-
2.	Pasaman	-	-	-
3.	50 Kota	-	-	5
4.	Agam	-	-	5
5.	Tanah Datar	1	6.7	5
6.	Solok	-	-	2
7.	Solok Selatan	1	5.2308	2
8.	Swl / Sijunjung	-	-	-
9.	Dharmasraya	-	-	11
10.	Pesisir Selatan	-	-	-
11.	Kep. Mentawai	-	-	-
12.	Pd. Pariaman	1	4.2048	3
13.	Padang	3	31.3248	2
14.	Bukittinggi	-	-	-
15.	Sawahlunto	-	-	-
16.	Solok	-	-	-
17.	Pariaman	-	-	-
18.	Pd. Panjang	-	-	-
19.	Payakumbuh	-	-	-
JUMLAH		6	47.4604	35

Sumber Data : Subdinas PPH

#### tabel 4.6

#### KEGIATAN PENGAMANAN HUTAN TAHUN 2

NO.	KABUPATEN / KOTA	KEGIATAN		
		Patroli Pamhut		Ops. Pa
		kali	lokasi	kali
-1	-2	-3	-4	-5
1.	Pasaman Barat			
2.	Pasaman	1	J. Kajai	
3.	50 Kota	1	Halaban	
4.	Agam	1	R. 15	
5.	Tanah Datar	1	S.Lansek	1
6.	Solok	1	P.Cermin	
7.	Solok Selatan	1	KPG	1
8.	Swl / Sijunjung	1	M.Tkaung	
9.	Dharmasraya	1	S. Kambut	
10.	Pesisir Selatan	-		
11.	Kep. Mentawai	-		

12.	Pd. Pariaman	-		
13.	Padang	-		
14.	Bukittinggi	-		
15.	Sawahlunto	-		
16.	Solok	-		
17.	Pariaman	-		
18.	Pd. Panjang	-		
19.	Payakumbuh	-		
<b>JUMLAH</b>		<b>8</b>	<b>-</b>	<b>2</b>

Sumber Data : Subdinas PPH

abel 4.7

**SEBARAN TENAGA PENGAMAN HUTAN TAHUN 2008**

NO.	KABUPATEN / KOTA	POLHUT	PPNS	PABIN	
					-1
1.	Pasaman Barat		9-		
2.	Pasaman		12-		
3.	50 Kota		16-		
4.	Agam		14-		
5.	Tanah Datar		11-		
6.	Solok		12-		
7.	Solok Selatan		13-		
8.	Swi / Sijunjung		15-		
9.	Dharmasraya		12-	1	
10.	Pesisir Selatan		14-		
11.	Kep. Mentawai		14-		
12.	Pd. Pariaman		11-		
13.	Padang		15-		
14.	Bukittinggi	-	-		
15.	Sawahlunto		3-		
16.	Solok		3-		
17.	Pariaman		3-		
18.	Pd. Panjang		3-		
19.	Payakumbuh		3-		

20.	Prov. Sumatera Barat	18	1
<b>JUMLAH</b>		<b>201</b>	<b>2</b>

Sumber Data : Subdinas PPH

Tabel 4.8

**SARANA PRASARANA PENGAMANAN HUTAN TAHUN 2008**

NO.	JENIS	JUMLAH	KONDISI	
			BAIK	RUSAK
-1	-2	-3	-4	-5
1.	Senjata api laras panjang	99	99	
2.	Senjata api laras pendek	23	23	
3.	Amuisi senjata api	755	755	
		245	245	
4.	Borgol	-	-	
5.	Sangkur / pisau	-	-	
6.	Kendaraan patroli R.4	2	2	
7.	Kendaraan patroli R.2	-	-	
8.	Handytalki	8	8	
9.	Radio komunikasi	6	6	
10.	Pos pemeriksaan hasil hu	-	-	
11.	Lemari senjata api	1	1	

Sumber Data : Subdinas PPH

**Tabel 4.9**  
**LALU LINTAS HASIL HUTAN TAHUN 2008**

NO.	POS PEMERIKSAAN HASIL HUTAN	KABUPATEN	JUMLAH	
			KEND.	DOKUM Keluar



-1	-2	-3	-4	-5
	N	I	H	I
<b>JUMLAH</b>			-	-

Sumber Data : Subdinas PPH

Pos Kehutanan sudah ditutup

**Tabel 5.1**  
**LUAS KAWASAN HUTAN SUMATERA BARAT**

NO.	KABUPATEN / KOTA	FUNGSI HUTAN		
		Hutan Suaka Alam & Wisata (HSAW)	Hutan Lindung (HL)	Hutan Produksi Terbatas (HPT)
-1	-2	-3	-4	-5
1.	Pasaman+Pasaman Barat	48,300.00	289,490.00	12,206.00
2	50 Kota	27,060.00	151,713.53	8,915.00
3	Agam	30,990.00	34,460.00	20,900.00
4	Tanah Datar	21,961.84	31,120.68	702
5	Solok+Solok Selatan	123,940.00	190,480.00	68,350.00
6	Swl/Sjj+ Dharmasraya	63,745.00	127,090.00	73,882.00
7	Pesisir Selatan	306,105.00	49,720.00	62,430.00
8	Kepulauan Mentawai	188,304.00	3,206.00	-
9	Padang Pariaman+Pariaman	11,441.00	19,894.00	-
10	Kota Padang	23,655.00	12,850.00	-
11	Kota Sawahlunto	-	-	-
12	Kota Padang Panjang	643.16	274.32	-
13	Kota Payakumbuh	-	234.47	-
14	Kota Bukittinggi	-	-	-
15	Kota Pariaman	-	-	-
16	Kota Solok	-	-	-
<b>JUMLAH</b>		846,145.00	910,533.00	247,385.00

Sumber Data : Subdinas Intag

abel 5.2

**PERKEMBANGAN LUAS KAWASAN HUTAN  
SUMATERA BARAT S/D TAHUN 2008**

NO.	LUAS KAWASAN HUTAN	FUNGSI HUTAN		
		Hutan Lindung	Hutan Suaka Alam & Wisata	Hutan Produksi Tetap
-1	-2	-3	-4	-5
1.	2,775,551.00	-	-	-
2.	3,380,602.00	1,206,624.00	599,694.00	596,844.00
3.	2,954,126.00	1,113,325.00	847,900.00	587,701.00
4.	2,600,286.00	910,533.00	846,175.00	407,849.00
5.	2,600,286.00	910,533.00	846,175.00	432,927.00
6.	2,600,286.00	910,533.00	846,175.00	444,378.00
7.	2,600,286.00	910,533.00	846,175.00	434,538.00
8.	2,600,286.00	910,533.00	846,175.00	434,538.00

Sumber Data : Subdinas Intag

Keterangan :

- \*) Besluit Pemerintah Hindia Belanda (1916-1933)  
 - Hutan simpanan 1.707.730 ha (tlh. diukur 1.437.201 ha & blm. diukur 270.529 ha.)  
 - Hutan cadangan 467.821 ha.  
 - Hutan nagari 600.000 ha.

abel 5.3

**SEBARAN UNIT KESATUAN PENGUSAHAAN HUTAN PRODUKSI (KPHP) PROVINSI SUMATERA BARAT**

No.	Unit / Nama	Luas (Ha)	Fungsi Kawasan	DAS
-1	-2	-3	-4	-5
1.	I	16,798.68	HP	Air Bangis
2.	II	8,146.88	HPT	Pasaman
3.	III	2,189.00	HP	Pasaman
4.	IV	4,655.00	HPT	Pasaman dan Kin
5.	V	904	HPT	Masang dan Kin
6.	VI	2,371.00	HP	Masang
7.	VII	2,345.00	HPT	Masang
8.	VIII	539	HPT	Masang
9.	IX	3,797.81	HPT	Masang
10.	X	3,838.69	HPT	Masang
11.	XI	985.33	HP	nara dan Manggu
12.	XII	1,555.86	HP	Bt. Kuantan
13.	XIII	2,426.43	HPT	ang dan Bt. Kua
14.	XIV	8,288.92	HPT dan HP	Kampar
15.	XV	2,798.36	HP	Bt. Kuantan
16.	XVI	5,574.47	HPT dan HP	Bt. Kuantan
17.	XVII	20,710.77	HPT dan HP	Bt. Kuantan
18.	XVIII	14,886.68	HP	Bt. Kuantan
19.	XIX	13,623.94	HPT	Bt. Kuantan

20.	XX	1,480.63	HPT	Bt. Kuantan
21.	XXI	7,050.09	HP	Kuantan dan Bt.
22.	XXII	16,621.40	HPT dan HP	Bt. Hari
23.	XXIII	45,034.84	HPT dan HP	Bt. Hari
24.	XXIV	11,091.81	HPT	Bt. Hari
25.	XXV	26,259.36	HPT dan HP	Bt. Hari
26.	XXVI	1,147.62	HPT	Bt. Hari
27.	XXVII	3,191.03	HP	Bt. Kuantan
28.	XXVIII	12,905.87	HPT dan HP	Bt. Kuantan
29.	XXIX	3,581.58	HPT dan HP	Kuantan, Tarusan Bt. Hari
30.	XXX	284	HPT	Bt. Hari
31.	XXXI	38,588.93	HPT	Bt. Hari
32.	XXXII	42,493.36	HPT	Kambang, Lakitan Palapah, Air Haji Indrapura, Silaut d Tapan
33.	XXXIII	19,876.10	HPT dan HP	Silaut dan Tapan
34.	XXXIV	136,510.11	HP	
35.	XXXV	37,493.75	HP	
36.	XXXVI	39,746.02	HP	
37.	XXXVII	59,228.27	HP	
JUMLAH		619,020.59		

Sumber Data : Subdinas Intag

**abel 5.4**

**JENIS-JENIS PETA KEHUTANAN YANG TERSEDIA  
DI DINAS KEHUTANAN PROVINSI SUMATERA BARAT**

No.	Jenis Peta	Skala	Sumber & Tahun
-1	-2	-3	-4
1.	Peta TOP	1 : 100.000	Belanda (1946)
2.	Peta RBI	1 : 50.000	Jantop TNI-AD (1984)
3.	Peta RBI	1 : 40.000	Belanda (1943)
4.	Peta RBI	1 : 250.000	Belanda (1969)
5.	Peta Dasar Tematik Kehut	1 : 250.000	BAPLAN (2007)
6.	Peta Kawasan Hutan Prov	1 : 250.000	BAPLAN (1999)
7.	Peta Kawasan Hutan Prov	1 : 500.000	INTAG (2002)
8.	Peta Kawasan Hutan Per-	1 : 100.000	INTAG (2002)
9.	Peta PHTUL	1 : 25.000	INTAG (2007)
10.	Peta Register	1 : 25.000	Belanda (1916 - 1963)
11.	Peta Register	1 : 20.000	Belanda (1916 - 1963)
12.	Peta Tematik	1 : 500.000	SUB BIPHUT
13.	Peta KPHP	1 : 100.000	INTAG (2004)
14.	Peta Identifikasi Kawasan	1 : 50.000	INTAG (2000)
JUMLAH		-	

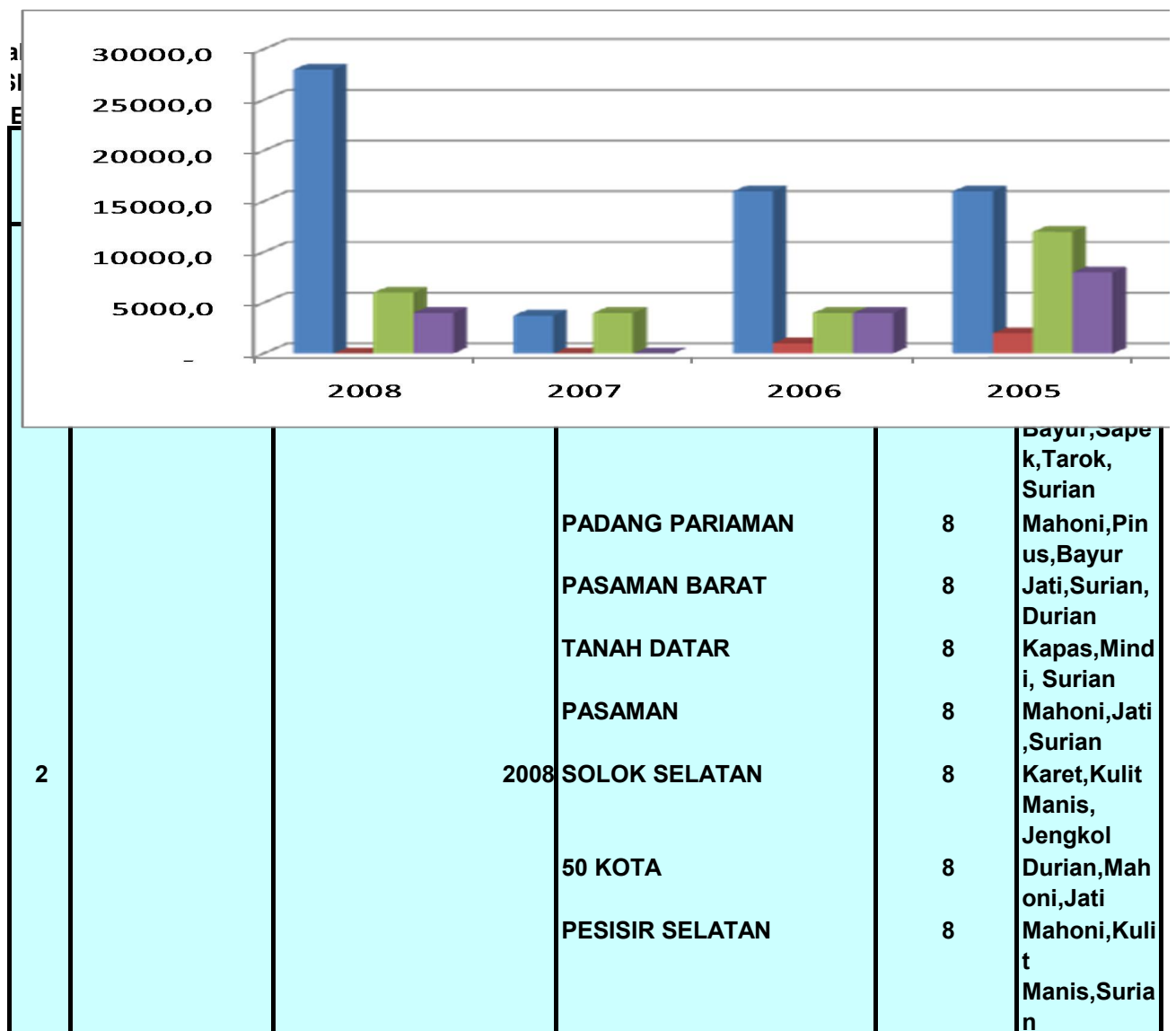
Sumber Data : Subdinas Intag

**Tabel 5.5**  
**INVENTARISASI POTENSI KAWASAN HUTAN 5 TAHUN**

NO.	TAHUN	Kayu	
		Lokasi	luas (ha)
-1	-2	-3	-4
5.	2008	2	28,000
4.	2007	1	3,737.30
3.	2006	1	16,000
2.	2005	1	16,000
1.	2004	3	16,000
<b>JUMLAH</b>		<b>8</b>	<b>79,737.30</b>

Sumber Data : Subdinas Intag

**RAFIK 9**  
**TENSI KAWASAN HUTAN**  
**N TERAKHIR**



			SWL/SIJUNJUNG	8	Karet, Jati, Surian, Kulit Manis
--	--	--	---------------	---	----------------------------------

abel 5.7  
I KAWASAN HUTAN

1. TELAH MEMILIKI IJIN

No.		KABUPATEN	NAMA PENGGUNA	TUJUAN	LOKASI
1		2	3	4	5
1		50 KOTA	PT.Dasacipta Pusaka Prima	Penambangan Batu Bara	Nagari Kapir IX

2. TAHAP PERSETUJUAN MENTERI

2		Pasaman Barat	Bupati <b>Pasaman</b> Barat	Pemb. Pelabuhan Umum T. Tapang	Nagari Air Bangis
3		Solok Selatan	PT. Mitra Mandiri Cemelang	Penambangan Timah Hitam, Zing, Emas dmp	Nagari Lubuk Gadang
			PT. Nusa Palapa Mineral	Penambangan Emas dmp	Kec. Dua Koto, Rao dan Rao Utara

4		Pasaman	PT. PLN (Pikitring SBS)	Pembangunan PLTU	Nagari Bungus Teluk Kabung
5		Kota Padang			
<b>3. TAHAP PROSES PERPANJANGAN</b>					
6		Pdg. Pariaman	PT. PLN	Pikitring Sumbar – Riau	Pdg Pariaman, Pangkalan Tj.Pati, Kota Padang
7		50 Kota	Pemda Tk. II 50 Kota	PDAM	Harau Talawi, Kupitan, Tj. Gadang
8		Kota Swahlunto	PT. PLN	Pembangunan Transmisi SUTT	Talawi
9		Agam	PT. AIC PT. PLN	Penambangan Batu Bara Pembangunan Tower	Agam

				Repeater	
<b>4. BELUM MENGAJUKAN PERPANJANGAN</b>					
10		T. Datar	PT. PLN	PLTA Singkarak	2 x 11 Enam Lingkungan Pdg Pariaman, Batipuh, T. Datar  Harau
11		50 Kota	PT. TELKOM	Pembangunan Remote Exchange Repeater	SA Gunung Singgalang Tandikat
12		Agam	PT. TELKOM WIL. II	Pembangunan Tower Repeater	CA/TWA Rimbo Panti  Kec. Gunung Talang
13		Pasaman	Dep. PU	Pembangunan Slauran Irigasi	
14		Solok	Yayasan Gebu Minang	Pusat Pelatihan dan Pembinaan Pengusaha Lemah/SDM	

Tabel 6.1  
 SUMBER DAYA MANUSIA  
 PENYULUHAN KEHUTANAN  
 JUNI 2008

No.	UNIT PELAKSANA	SUMBER DAYA MANUSIA		JUMLAH
		Struktural	Fungsional	
1	2	3	4	5
1.	PROVINSI	1	0	1
2.	KABUPATEN	19	83	102
	JUMLAH	20	83	103

Sumber Data : Seksi Diklat dan Penyuluhan



abel 6.2  
YULUH KEHUTANAN  
SIS KELAMIN TAHUN 2008

No.	KABUPATEN/KOTA	JENIS KELAMIN		JUMLAH
		Laki-Laki	Perempuan	
1	Kabupaten : Sijunjung	13	0	13
2	Dharmasraya	3	1	4
3	Solok	15	2	17
4	Solok Selatan	1	2	3
5	Pesisir Selatan	1	0	1
6	Tanah Datar	12	1	13
7	Padang Pariaman	2	0	2
8	Agam	6	7	13
9	Pasaman	0	0	0
10	Pasaman Barat	0	0	0
11	50 Kota	16	0	16
12	Kepulauan Mentawai	0	0	0
	JUMLAH	69	13	82

Sumber Data : Seksi Diklat dan Penyuluhan

abel 6.3  
YULUH KEHUTANAN  
KELAS/LOKASI TAHUN 2008

No.	KABUPATEN/KOTA	PANGKAT/GO		
		III/d	III/c	III/b
1	2	3	4	5
	Kabupaten :			

1	Sijunjung	0	1	5
2	Dharmasraya	0	0	0
3	Solok	1	6	4
4	Solok Selatan	0	0	0
5	Pesisir Selatan	0	0	0
6	Tanah Datar	0	0	5
7	Padang Pariaman	1	1	0
8	Agam	0	0	5
9	Pasaman	0	0	0
10	Pasaman Barat	0	0	0
11	50 Kota	0	2	3
12	Kep. Mentawai	0	0	0
	<b>JUMLAH</b>	<b>2</b>	<b>10</b>	<b>22</b>

Sumber Data : Seksi Diklat dan Penyuluhan

abel 6.4  
YULUH KEHUTANAN  
AT PENDIDIKAN TAHUN 2008

No.	KABUPATEN/KOTA	TINGKAT PENDIDIKAN		
		S2	S1	DIV
1	2	3	4	5
1	Kabupaten : Sijunjung	0	0	1
2	Dharmasraya	0	0	0
3	Solok	0	3	0
4	Solok Selatan	0	0	0
5	Pesisir Selatan	0	1	0
6	Tanah Datar	0	2	1
7	Padang Pariaman	0	1	0
8	Agam	2	4	0
9	Pasaman	0	0	0
10	Pasaman Barat	0	0	0
11	50 Kota	0	1	0
12	Kep. Mentawai	0	0	0
	<b>JUMLAH</b>	<b>2</b>	<b>12</b>	<b>2</b>

Sumber Data : Seksi Diklat dan Penyuluhan

Tabel 6.5  
 RUMAH KEBUDAYAAN  
 KEPEGAWAIAN TAHUN 2008

No.	KABUPATEN/KOTA	STATUS KEPEGAWAIAN		
		PNS	CPNS	LAINNYA
1	2	3	4	5
1	Kabupaten :			
1	Sijunjung	13	0	0
2	Dharmasraya	4	0	0
3	Solok	17	0	0
4	Solok Selatan	3	0	0
5	Pesisir Selatan	1	0	0
6	Tanah Datar	13	0	0
7	Padang Pariaman	2	0	0
8	Agam	13	0	0
9	Pasaman	0	0	0
10	Pasaman Barat	0	0	0
11	50 Kota	16	0	0
12	Kep. Mentawai	0	0	0
	JUMLAH	82	0	0

Sumber Data : Seksi Diklat dan Penyuluhan

Ket : PNS = Pegawai Negeri Sipil CPNS = Calon Pegawai Negeri Sipil

Tabel 6.6  
 PENYULUH KEHUTANAN  
 BERDASARKAN JANGKAAN JABATAN TAHUN 2008

No.	KABUPATEN/KOTA	JENJANG JABATAN		
		PENYULUH KEHUTANAN TERAMPIL		
		Lak	Lan	Lia
1	2	3	4	5
1	Kabupaten : Sijunjung	5	6	1
2	Dharmasraya	4	0	0
3	Solok	4	4	8
4	Solok Selatan	3	0	0
5	Pesisir Selatan	0	1	0
6	Tanah Datar	6	7	0
7	Padang Pariaman	0	0	2
8	Agam	2	5	0
9	Pasaman	0	0	0
10	Pasaman Barat	0	0	0
11	50 Kota	1	12	2
12	Kep. Mentawai	0	0	0
	<b>JUMLAH</b>	<b>27</b>	<b>36</b>	<b>13</b>

Ket : Lak = Pelaksana  
 Lan = Lanjutan

Lia = Penyelia  
 Tama = Pertama

Mda = Muda  
 Mdy = Madya

IN

115



































**1UN TERAKHIR**

Tahun						
5	2006		2007		2008	
luas (ha)	lokasi	luas (ha)	lokasi	luas (ha)	lokasi	luas (ha)
-6	-7	-8	-9	-10	-11	-12
-	1	2	-	-	-	-
-	1	1	1	30	-	-
4	2	8.5	1	80	-	-
-	-	-	-	-	-	-
425	-	-	-	-	-	-
-	2	6	-	-	-	-
-	-	-	-	-	-	-
-	2	4	-	-	-	-
-	4	158	1	20	-	-
-	3	355	1	150	2	330
-	-	-	-	-	-	-
-	-	-	-	-	-	-

4	-	-	3	10	4	25.5
-	-	-	-	-	-	-
-	-	-	-	-	-	-
-	-	-	-	-	-	-
-	-	-	-	-	-	-
-	-	-	-	-	-	-
-	-	-	-	-	-	-
<b>432.5</b>	<b>15</b>	<b>534</b>	<b>7</b>	<b>289.5</b>	<b>6</b>	<b>355.5</b>

I 2008

TAHAP				
Kejaksan	Kejaksanaan		Pengadilan	
plk	kss	plk	kss	Plk
-6	-7	-8	-9	-10
2	-	-	0	0
7	-	-	0	0
-	-	-	6	6
-	-	-	1	1
-	-	-	0	0
-	-	-	11	11
<b>9</b>	<b>-</b>	<b>-</b>	<b>18</b>	<b>18</b>

JN TERAKHIR

Tahun						
5	2006		2007		2008	
	Kss	vol. (m3)	Kss	vol. (m3)	Kss	vol. (m3)
-6	-7	-8	-9	-10	-11	-12

-	1	38.69	1	22.9787	11
-	-	-	1	59.9428	
20	-	-	-	-	7
27.8684	1	6	-	-	4
22.408	-	-	1	77.1252	2
22.8999	2	109.5852	2	18.7671	
7.8507	4	50	3	8.0654	
-	15	66.7516	1	28	
177.533	22	160.168	2	11.4532	6
-	6	203.5	7	69.8521	
-	-	-	-	-	
10	1	12.4	14	20.091	11
1.5	2	5.25	1	1,821.86	
-	-	-	-	-	
-	-	-	-	-	
-	-	-	-	-	
-	1	2.5			
-	-	-			
90.06	55	54.8448	33	2.138.13	41

008

AN					JUMLAH
mhut	Ops. Gab. Pamhut		Ops. TKPHT		
lokasi	kali	lokasi	kali	Lokasi	
-6	-7	-8	-9	-10	-11
S. Jujuhan L. Gadang	2	K. Kinali K. Talamau	1	Sepanjang jalan /pada lalu lintas peredaran Kayu	3
					1
					1
					1
					2
	2	K. P. Sekaki T. Babungo	1		4
			1		3
		1	2		
1	L.Nyiur	1	1	2	
				2	
				2	
				2	
				-	

			1		1
			1		1
					-
					-
					-
					-
					-
					-
-	5	-	8	-	23



-

1EN
Masuk

-6
L
-

Hutan Produksi Tetap (HP)	Ht. Produksi yg dpt di Konversi (HPK)	Areal Penggunaan Lain (APL)	JUMLAH
-6	-7	-8	-9
18,682.00	5,015.00	409,847.00	783,540.00
7,343.00	17,325.00	123,073.47	335,430.00
5,480.00	14,050.00	117,350.00	223,230.00
11,696.00	-	67,119.48	132,600.00
32,751.00	17,274.00	275,625.00	708,420.00
80,777.38	63,177.33	200,521.29	609,193.00
4,030.00	2,086.00	155,124.00	579,495.00
273,805.00	42,630.00	93,190.00	601,135.00
-	-	101,544.00	132,879.00
-	-	32,991.00	69,496.00
3.62	97.67	27,243.71	27,345.00
-	-	1,382.52	2,300.00
-	-	7,808.53	8,043.00
-	-	2,524.00	2,524.00
-	-	7,336.00	7,336.00
-	-	5,764.00	5,764.00
434,568.00	161,655.00	1,628,444.00	4,228,730.00

Hutan Produksi Terbatas	Hutan Produksi yg dpt di Konversi	PENETAP AN
-6	-7	-8
-	-	Register *)
539,707.00	437,733.00	SK. Mentan No. 623/Kpts/UM/8/1982 tanggal 25 Agustus 1982 (TGHK)
295,300.00	109,900.00	SK. Gubernur KDH Tk. I Prop. Sumatera Barat No. 522.13-320-1996, tanggal 4 Juni 1996 (RTRWP)
246,383.00	189,346.00	SK. Menhutbun 422/Kpts-II/1999, tanggal 15 Juni 1999 (Paduserasi)
235,235.00	175,416.00	SK. Menhut 167/Kpts-II/2000, tanggal 29 Juni 2000
235,235.00	163,965.00	SK. Menhut 168/Kpts-II/2000, tanggal 29 Juni 2000
235,235.00	173,805.00	SK. Menhut 518/Menhut-II/2005, tanggal 29 Desember 2005
247,385.00	161,655.00	SK. Menhut 519/Menhut-II/2005, tanggal 29 Desember 2005

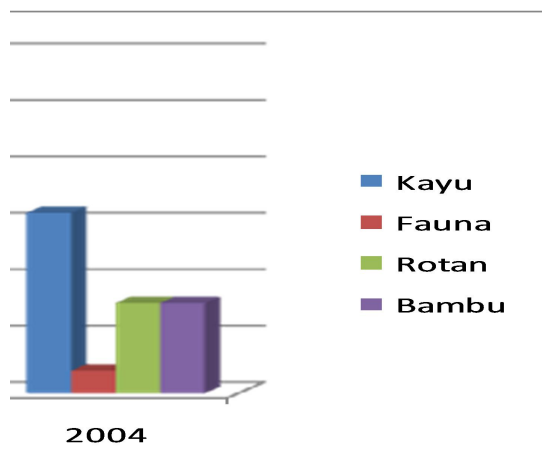
<b>abupaten</b>
<b>n</b>
<b>-6</b>

Pasaman Barat  
 Pasaman Barat dan Pasaman  
 Pasaman Barat  
 Pasaman Barat  
 Pasaman Barat  
 Agam  
 Agam  
 Agam  
 Agam  
 Agam  
 Agam  
 Agam  
 Agam  
 50 Kota  
 50 Kota  
 Tanah Datar  
 Tanah Datar  
 Swl/Sijunjung  
 Swl/Sijunjung  
 Swl/Sijunjung

Swl/Sijunjung  
Swl/Sijunjung dan Dharmasraya  
Dharmasraya  
Dharmasraya  
Dharmasraya  
Solok Selatan  
Solok  
Solok  
Solok  
Solok  
  
Solok  
Solok Selatan  
Pesisir Selatan  
,  
an  
  
Pesisir Selatan  
Kep. Mentawai (P. Siberut)  
Kep. Mentawai (P. Sipora)  
Kep. Mentawai (P. Pagai Utara)  
Kep. Mentawai (P. Pagai Selatan)

## N TERAKHIR

Inventarisasi / Survey					
Fauna		Rotan		Bambu	
Lokasi	luas (ha)	lokasi	luas (ha)	lokasi	luas (ha)
-5	-6	-7	-8	-9	-10
-	-	2	6,000	1	4,000
-	-	1	4,000	-	-
1	1,000	1	4,000	1	4,000
2	2,000	3	12,000	2	8,000
1	2,000	2	8,000	2	8,000
<b>4</b>	<b>5,000</b>	<b>9</b>	<b>34,000</b>	<b>6</b>	<b>24,000</b>



FUNGSI HUTAN	LUAS (Ha)	KETERANGAN
6	7	8
HPK	184.25	SK.459/ Menhut- II/ 2008 Tgl 9 Des 2008
HL	168.8	
HP	89.25	
HPT	340	

HL	15,200	Tahap Persetujuan Pinjam Pakai untuk Eksplorasi
HPT	2,810	
APL	6,840	
HL	61	
HL/HP	78.87	Berlaku s/d  12 Des 2004
CA	0.08	Berlaku selama dibutuhkan Masy.  Berlaku s/d
HL/HP	52.51	1 Agustus 2004
HP	764.5	Berlaku s/d 14 Juni 2004
PPA	0.36	Berlaku s/d

		2 Desember 2001
HL, HSAW	146.23	Berlaku s/d  16-Apr-04
HL		
	1.697	Berlaku s/d 23 Januari 2004
SA		
	0.36	Berlaku s/d 31 Juli 2001
HSAW		
	14.1	Berlaku s/d 17 Januari 2007
HP		
	30.05	Berlaku s/d 25 Agustus 2004





LONGAN					JUMLA
III/a	II/d	II/c	II/b	II/a	H
6	7	8	9	10	11

1	0	4	2	0	13
0	0	3	1	0	4
2	0	2	1	1	17
0	0	3	0	0	3
1	0	0	0	0	1
4	3	1	0	0	13
0	0	0	0	0	2
5	1	1	1	0	13
0	0	0	0	0	0
0	0	0	0	0	0
8	2	1	0	0	16
0	0	0	0	0	0
21	6	15	5	1	82

			JUMLA
DIII	DII	SLTA	H
6	7	8	9
0	0	12	13
0	0	4	4
1	0	13	17
3	0	0	3
0	0	0	1
0	0	10	13
0	0	1	2
7	0	0	13
0	0	0	0
0	0	0	0
1	0	14	16
0	0	0	0
12	0	54	82

JUMLA H
6
13
4
17
3
1
13
2
13
0
0
16
0
82

KABUPATEN					JUMLAH
PENYULUH KEHUTANAN AHLI					
Jml	Tama	Mda	Mdy	Jml	H
6	7	8	9	10	11
12	1	0	0	1	13
4	0	0	0	0	4
16	1	0	0	1	17
3	0	0	0	0	3
1	0	0	0	0	1
13	0	0	0	0	13
2	0	0	0	0	2
7	6	0	0	6	13
0	0	0	0	0	0
0	0	0	0	0	0
15	1	0	0	1	16
0	0	0	0	0	0
73	9	0	0	9	82

**Tabel/Table 5.2 : JENIS DAN JUMLAH BIBIT YANG TELAH DIBUAT DINAS KEHUTANAN PROPINSI SUMATERA BARAT 5 TAHUN TERAKHIR**  
**Types and Amounts of Seeds at West Sumatera Forestry Service in Last Five Years**

NO.	JENIS/Types	2011		2012		2013		2014		2015	
		lokasi/ Location	volume (btg)	lokasi/ Location	volume (btg)	lokasi/ Location	volume (btg)	lokasi/ Location	volume (btg)	lokasi/ Location	volume (btg)
1	2	3	4	5	6	7	8	8	10	11	12
	<b>KAYU-KAYUAN</b>										
1.	Cemara Laut	-	-	-	-	-	-	-	-	-	16,000
2.	Bayur	-	-	-	-	-	-	-	10,000	Padang	20,000
3.	Mahoni	Solok	120,000	Padang	120,000	Padang	20,000	Padang	20,000	Padang	44,700
4.	Nyamlung	-	-	-	-	-	-	-	-	-	10,000
5.	Albazia	-	-	-	-	Padang	20,000	Padang	10,000	Padang	25,500
6.	Andalas	-	-	-	-	-	-	-	-	-	-
7.	Gaharu	-	-	-	-	Padang	10,000	Padang	10,000	Padang	25,150
8.	Jabon	-	-	-	-	-	-	Dharmasray	29,100	Padang	11,200
9.	Jati Putih (Gmelina)	-	-	-	-	-	-	-	-	-	-
10.	Surian	Solok	20,000	Solok	20,000	Padang	20,000	Padang	20,000	Padang	24,280
11.	Ketapang	-	-	-	-	Padang	10,000	Padang	10,000	Padang	19,900
	<b>MPTS</b>										
12.	Alpukat	-	-	-	-	-	-	-	-	-	6,600
13.	Petai	Solok	10,000	Solok	10,000	Padang	10,000	Padang	10,000	Padang	9,496
14.	Jengkol	-	-	-	-	-	-	-	-	-	-
15.	Durian	Solok	20,000	Solok	20,000	Padang	10,000	Padang	10,000	Padang	21,300
16.	Matoa	-	-	-	-	-	-	-	-	Padang	5,785
17.	Karet	Solok	10,000	Solok	10,000	-	-	-	-	-	-
18.	Nangka/Sirsak	-	-	-	-	-	-	-	-	-	8,220
19.	Kakao	-	-	-	-	-	-	-	-	-	-
20.	Pinang/Aren dll	Solok	20,000	Solok	20,000	-	-	-	-	-	2,150
	<b>JUMLAH / Total</b>		<b>200,000</b>		<b>200,000</b>		<b>100,000</b>		<b>129,100</b>		<b>250,281</b>

Sumber / Source : UPTD Perbenihan Tanaman Hutan Tahun 2015/Regional Technical Implementation Unit of Forest Tree Seed in 2015

**RAKHIR**

**Tabel/Table 5.3 : DISTRIBUSI BIBIT PADA DINAS KEHUTANAN PROVINSI SUMATERA BARAT 5 TAHUN TERAKHIR**  
*Distribution of Seeds at West Sumatera Forestry Service in Last Five Years*

NO.	KABUPATEN/KOTA/ Regency/City	2011		2012		2013		2014		2015	
		Kelompok/ Groups	volume (btg)	Kelompok/ Groups	volume (btg)	Kelompok/ Groups	volume (btg)	Kelompok/ Groups	volume (btg)	Kelompok/ Groups	volume (btg)
1	2	3	4	5	6	7	8	9	10	11	12
	<b>KABUPATEN/Regency</b>										
1.	Pasaman Barat	-	-	-	-	-	-	-	-	-	-
2.	Pasaman	-	-	-	-	-	5,600	-	-	-	8,200
3.	50 Kota	-	-	-	-	-	3,000	-	-	-	6,500
4.	Agam	-	10,400	-	10,400	-	10,050	-	-	-	21,950
5.	Tanah Datar	-	51,000	-	51,000	-	-	-	-	-	2,605
6.	Solok	-	7,000	-	7,000	-	1,050	-	-	-	4,800
7.	Solok Selatan	-	-	-	-	-	1,500	-	-	-	281
8.	Sijunjung	-	-	-	-	-	19,150	-	19,000	-	59,850
9.	Dharmasraya	-	-	-	-	-	175	-	9,000	-	18,300
10.	Pesisir Selatan	-	11,000	-	11,000	-	9,600	-	-	-	8,010
11.	Kep. Mentawai	-	2,000	-	2,000	-	-	-	-	-	-
	<b>Kota/City</b>										
12.	Pd. Pariaman	-	2,000	-	2,000	-	11,900	-	-	-	1,000
13.	Padang	-	87,900	-	87,900	-	29,325	-	1,100	-	77,285
14.	Bukittinggi	-	-	-	-	-	-	-	-	-	5,300
15.	Sawahlunto	-	-	-	-	-	-	-	-	-	7,800
16.	Solok	-	-	-	-	-	-	-	-	-	700
17.	Pariaman	-	-	-	-	-	3,300	-	-	-	20,500
18.	Pd. Panjang	-	-	-	-	-	5,350	-	-	-	6,200
19.	Payakumbuh	-	-	-	-	-	-	-	-	-	1,000
	<b>JUMLAH / Total</b>		<b>171,300</b>		<b>171,300</b>		<b>100,000</b>		<b>29,100</b>		<b>250,281</b>

Sumber / Source : UPTD Perbenihan Tanaman Hutan Tahun 2015/Regional Technical Implementation Unit of Forest Tree Seed in 2015

\* )Distribusi termasuk bibit lain diluar persemaian permanen yang diadakan oleh Dinas Kehutanan Prov. Sumbar melalui kegiatan Pengembangan Tanaman Hutan Tahun 2011

\* )Distributions including seeds outside permanent seeds that held by West Sumatera Forestry Service through development of forest plants activities in 2011



**Tabel / Table 5.4 : DISTRIBUSI BIBIT BERDASARKAN PEMOHON TAHUN 2015**  
*Distribution of Seeds Based on Applicants in 2015*

NO.	PEMOHON/ <i>Applicants</i> (KELOMPOK TANI ( <i>Farmers</i> )/ORGANISASI KEMASYARAKATAN ( <i>Community Organization</i> )/LSM ( <i>Non-Government Organization</i> )/INSTANSI PEMERINTAH( <i>Government</i> )/PERORANGAN ( <i>Individual</i> ))	LOKASI/ <i>Location</i> KABUPATEN/ <i>Regency</i>	JUMLAH/ <i>Amount</i> (Btg)	KETERANGAN/ <i>Information</i>
1	2	3	4	5
1.	<i>Instansi Pemerinta/ Governmen</i>	Kota Bukit Tinggi, Kota Padang Panjang, Kota Padang, Kab. Padang Pariaman, Kota Pariaman Kab. Sijunjung	95,000	
2.	<i>LSM/Ormas/Non-Government Organization</i>	Bukit tinggi, Kota Padang, Kab. Padang Pariaman, Kota Pariaman	45,000	
3.	<i>Kelompok Tani</i>	Kab. Agam, Kab. Pesisir Selatan kab. Padang Pariaman, Kota Pariaman, Kab. Pariaman, Kab. Sijunjung	87,950	
4.	<i>Perorangan</i> -	Kota Padang, Kab. Agam, Kab. 50 Kota , Kab. Agam, Kab. Tanah Datar, Kab. Padang Panjang, Kab. Pesisir Selatan, Kab. Dharmasraya	22,331	
<b>JUMLAH / Total</b>		-	<b>250,281</b>	

Sumber / Source : UPTD Perbenihan Tanaman Hutan Tahun 2015/*Regional Technical Implementation Unit of Forest Tree Seed in 2015*





























**Tabel 4.2**  
**SARANA PRASARANA KEBAKARAN HUTAN DAN LAHAN TAHUN 2008**

NO.	JENIS	JUMLAH	KONDISI	
			BAIK	RUSAK
-1	-2	-3	-4	-5
1.	Back Pack Pump Fire	6	6	
2.	GPS	4	3	1
3.	Mesin Pemadaman Kebakaran Hutan dan Lahan	1	1	
4.	Teropong Binokuler	2	2	
5.	Bak Transit Air Mobile	4	4	
6.	Pakaian Kerja Pemadaman Kebakaran Hutan dan Lahan	59	59	
7.	Mobil Patroli	2	2	
8.	Chain Saw	2		2
9.	Pompa Air + Slang	8	8	
10.	Peralatan Manual Pemadaman Kebakaran			
	- Flipper/Gepyok	45	45	
	- Garu 2 fungsi	3	3	
	- Kapak 2 Mata	15	15	
	- Pengait Semak	22	22	
	- Sekop	30	30	
11.	Mobil Pemadaman Kebakaran	1	1	
12.	Kendaraan Roda 2	4		4
13.	Lemari Kebakaran	3	3	
14.	Handy Talky	8	8	
15.	SSB	6	6	
16.	Dapur Umum	2	2	
17.	Tenda Pleton	2	2	
18.	Selang Pemadam Kebakaran	5	5	
19.	Pakaian Tahan Panas	5	5	
20.	Lampu Kepala	5	5	
21.	Senter Besar	5	5	
22.	Tali Panjat Tebing	2	2	
23.	Cincin Kait	1	1	
24.	Helm Kebakaran	5	5	
25.	Komputer	1	1	
26.	Note Book	2	2	
27.	Kamera Digital	2	2	
28.	Kompas	2	2	
29.	GPS	2	2	

Sumber Data : Subdinas PPH

Tabel 4.3  
LUAS KEBAKARAN HUTAN DAN LAHAN 5 TAHUN T

NO.	KABUPATEN / KOTA	2004		2005
		lokasi	luas (ha)	lokasi
-1	-2	-3	-4	-5
1.	Pasaman Barat	-	-	-
2.	Pasaman	-	-	-
3.	50 Kota	-	-	1
4.	Agam	-	-	-
5.	Tanah Datar	-	-	1
6.	Solok	-	-	-
7.	Solok Selatan	-	-	-
8.	Swl / Sijunjung	-	-	-
9.	Dharmasraya	-	-	-
10.	Pesisir Selatan	-	-	-
11.	Kep. Mentawai	-	-	-
12.	Pd. Pariaman	-	-	-
13.	Padang	1	4	1



14.	Bukittinggi	-	-	-
15.	Sawahlunto	-	-	-
16.	Solok	-	-	-
17.	Pariaman	-	-	-
18.	Pd. Panjang	-	-	-
19.	Payakumbuh	-	-	-
<b>JUMLAH</b>		<b>1</b>	<b>4</b>	<b>3</b>

Sumber Data : Subdinas PPH

abel 4.4

**PEMBERKASAN PERKARA ILLEGAL LOGGING TAHUN 2008**

NO.	Kabupaten/Kota	TINGKAT		
		PPNS		Kepolis
		kss	plk	kss
-1	-2	-3	-4	-5
1	Tanah Datar	0	0	2
2	Lima Puluh Kota	0	0	7
3	Dharmasraya	0	0	-
4	Agam	3	3	-
5	Pasaman Barat	11	11	-
6	Padang Pariaman	-	-	-
<b>JUMLAH</b>		<b>14</b>	<b>14</b>	<b>9</b>

Sumber Data : Subdinas PPH

ibel 4.5

**PERKEMBANGAN ILLEGAL LOGGING 5 TAHUN TER**

NO.	KABUPATEN / KOTA	2004		2005
		Kss	vol. (m3)	Kss
		-3	-4	-5
1.	Pasaman Barat	-	-	-
2.	Pasaman	-	-	-

3.	50 Kota	-	-	5
4.	Agam	-	-	5
5.	Tanah Datar	1	6.7	5
6.	Solok	-	-	2
7.	Solok Selatan	1	5.2308	2
8.	Swl / Sijunjung	-	-	-
9.	Dharmasraya	-	-	11
10.	Pesisir Selatan	-	-	-
11.	Kep. Mentawai	-	-	-
12.	Pd. Pariaman	1	4.2048	3
13.	Padang	3	31.3248	2
14.	Bukittinggi	-	-	-
15.	Sawahlunto	-	-	-
16.	Solok	-	-	-
17.	Pariaman	-	-	-
18.	Pd. Panjang	-	-	-
19.	Payakumbuh	-	-	-
<b>JUMLAH</b>		<b>6</b>	<b>47.4604</b>	<b>35</b>

Sumber Data : Subdinas PPH

abel 4.6

**KEGIATAN PENGAMANAN HUTAN TAHUN 2008**

NO.	KABUPATEN / KOTA	KEGIATAN		
		Patroli Pamhut		Ops. Pa
		kali	lokasi	kali
-1	-2	-3	-4	-5
1.	Pasaman Barat			
2.	Pasaman	1	J. Kajai	
3.	50 Kota	1	Halaban	
4.	Agam	1	R. 15	
5.	Tanah Datar	1	S.Lansek	1
6.	Solok	1	P.Cermin	
7.	Solok Selatan	1	KPG	1
8.	Swl / Sijunjung	1	M.Tkaung	
9.	Dharmasraya	1	S. Kambut	
10.	Pesisir Selatan	-		
11.	Kep. Mentawai	-		
12.	Pd. Pariaman	-		
13.	Padang	-		
14.	Bukittinggi	-		
15.	Sawahlunto	-		
16.	Solok	-		
17.	Pariaman	-		
18.	Pd. Panjang	-		

19.	Payakumbuh	-		
<b>JUMLAH</b>			<b>8</b>	<b>-</b>
				<b>2</b>

Sumber Data : Subdinas PPH

abel 4.7

**SEBARAN TENAGA PENGAMAN HUTAN TAHUN 2008**

NO.	KABUPATEN / KOTA	POLHUT	PPNS	PABIN	
					-1
1.	Pasaman Barat		9-		
2.	Pasaman		12-		
3.	50 Kota		16-		
4.	Agam		14-		
5.	Tanah Datar		11-		
6.	Solok		12-		
7.	Solok Selatan		13-		
8.	Swl / Sijunjung		15-		
9.	Dharmasraya		12-	1	
10.	Pesisir Selatan		14-		
11.	Kep. Mentawai		14-		
12.	Pd. Pariaman		11-		
13.	Padang		15-		
14.	Bukittinggi	-	-		
15.	Sawahlunto		3-		
16.	Solok		3-		
17.	Pariaman		3-		
18.	Pd. Panjang		3-		
19.	Payakumbuh		3-		
20.	Prov. Sumatera Barat		18-	1	
<b>JUMLAH</b>			<b>201</b>	<b>2</b>	

Sumber Data : Subdinas PPH

abel 4.8

**SARANA PRASARANA PENGAMANAN HUTAN TAHUN 2008**

NO.	JENIS	JUMLAH	KONDISI	
			BAIK	RUSAK
-1	-2	-3	-4	-5
1.	Senjata api laras panjang	99	99	
2.	Senjata api laras pendek	23	23	
3.	Amuisi senjata api	755	755	
		245	245	
4.	Borgol	-	-	
5.	Sangkur / pisau	-	-	
6.	Kendaraan patroli R.4	2	2	
7.	Kendaraan patroli R.2	-	-	
8.	Handytalki	8	8	
9.	Radio komunikasi	6	6	
10.	Pos pemeriksaan hasil hutan	-	-	
11.	Lemari senjata api	1	1	

Sumber Data : Subdinas PPH

**Tabel 4.9**  
**LALU LINTAS HASIL HUTAN TAHUN 2008**

NO.	POS PEMERIKSAAN HASIL HUTAN	KABUPATEN	JUMLAH	
			KEND.	DOKUM Keluar
-1	-2	-3	-4	-5
	N	I	H	I
JUMLAH				-

Sumber Data : Subdinas PPH

Pos Kehutanan sudah ditutup

**Tabel 5.1**  
**LUAS KAWASAN HUTAN SUMATERA BARAT**

NO.	KABUPATEN / KOTA	FUNGSI HUTAN		
		Hutan Suaka Alam & Wisata (HSAW)	Hutan Lindung (HL)	Hutan Produksi Terbatas (HPT)
-1	-2	-3	-4	-5
1.	Pasaman+Pasaman Barat	48,300.00	289,490.00	12,206.00
2.	50 Kota	27,060.00	151,713.53	8,915.00
3.	Agam	30,990.00	34,460.00	20,900.00
4.	Tanah Datar	21,961.84	31,120.68	702
5.	Solok+Solok Selatan	123,940.00	190,480.00	68,350.00
6.	Swl/Sji+ Dharmasraya	63,745.00	127,090.00	73,882.00
7.	Pesisir Selatan	306,105.00	49,720.00	62,430.00
8.	Kepulauan Mentawai	188,304.00	3,206.00	-
9.	Padang Pariaman+Pariaman	11,441.00	19,894.00	-
10.	Kota Padang	23,655.00	12,850.00	-
11.	Kota Sawahlunto	-	-	-
12.	Kota Padang Panjang	643.16	274.32	-
13.	Kota Payakumbuh	-	234.47	-
14.	Kota Bukittinggi	-	-	-
15.	Kota Pariaman	-	-	-
16.	Kota Solok	-	-	-
	<b>JUMLAH</b>	846,145.00	910,533.00	247,385.00

Sumber Data : Subdinas Intag

**abel 5.2**

**PERKEMBANGAN LUAS KAWASAN HUTAN**  
**SUMATERA BARAT S/D TAHUN 2008**

NO.	LUAS KAWASAN HUTAN	FUNGSI HUTAN		
		Hutan Lindung	Hutan Suaka Alam & Wisata	Hutan Produksi Tetap
-1	-2	-3	-4	-5
1.	2,775,551.00	-	-	-
2.	3,380,602.00	1,206,624.00	599,694.00	596,844.00
3.	2,954,126.00	1,113,325.00	847,900.00	587,701.00
4.	2,600,286.00	910,533.00	846,175.00	407,849.00

5.	2,600,286.00	910,533.00	846,175.00	432,927.00
6.	2,600,286.00	910,533.00	846,175.00	444,378.00
7.	2,600,286.00	910,533.00	846,175.00	434,538.00
8.	2,600,286.00	910,533.00	846,175.00	434,538.00

Sumber Data : Subdinas Intag

**Keterangan :**

- \*) Besluit Pemerintah Hindia Belanda (1916-1933)  
 - Hutan simpanan 1.707.730 ha (tlh. diukur 1.437.201 ha & blm. diukur 270.529 ha.)  
 - Hutan cadangan 467.821 ha.  
 - Hutan nagari 600.000 ha.

**Label 5.3**

**SEBARAN UNIT KESATUAN PENGUSAHAAN HUTAN PRODUKSI (KPHP) PROVINSI SUMATERA BARAT**

No.	Unit / Nama	Luas (Ha)	Fungsi Kawasan	DAS
-1	-2	-3	-4	-5
1.	I	16,798.68	HP	Air Bangis
2.	II	8,146.88	HPT	Pasaman
3.	III	2,189.00	HP	Pasaman
4.	IV	4,655.00	HPT	Pasaman dan Kin
5.	V	904	HPT	Masang dan Kina
6.	VI	2,371.00	HP	Masang
7.	VII	2,345.00	HPT	Masang
8.	VIII	539	HPT	Masang
9.	IX	3,797.81	HPT	Masang
10.	X	3,838.69	HPT	Masang
11.	XI	985.33	HP	ara dan Mangg
12.	XII	1,555.86	HP	Bt. Kuantan
13.	XIII	2,426.43	HPT	ang dan Bt. Kua
14.	XIV	8,288.92	HPT dan HP	Kampar
15.	XV	2,798.36	HP	Bt. Kuantan
16.	XVI	5,574.47	HPT dan HP	Bt. Kuantan
17.	XVII	20,710.77	HPT dan HP	Bt. Kuantan
18.	XVIII	14,886.68	HP	Bt. Kuantan
19.	XIX	13,623.94	HPT	Bt. Kuantan
20.	XX	1,480.63	HPT	Bt. Kuantan
21.	XXI	7,050.09	HP	Kuantan dan Bt.
22.	XXII	16,621.40	HPT dan HP	Bt. Hari
23.	XXIII	45,034.84	HPT dan HP	Bt. Hari
24.	XXIV	11,091.81	HPT	Bt. Hari
25.	XXV	26,259.36	HPT dan HP	Bt. Hari
26.	XXVI	1,147.62	HPT	Bt. Hari
27.	XXVII	3,191.03	HP	Bt. Kuantan
28.	XXVIII	12,905.87	HPT dan HP	Bt. Kuantan
29.	XXIX	3,581.58	HPT dan HP	uantan, Tarusan Bt. Hari
30.	XXX	284	HPT	Bt. Hari
31.	XXXI	38,588.93	HPT	Bt. Hari
32.	XXXII	42,493.36	HPT	ambang, Lakita Palapah, Air Haj Indrapura, Silaut d Tapan
33.	XXXIII	19,876.10	HPT dan HP	Silaut dan Tapan
34.	XXXIV	136,510.11	HP	
35.	XXXV	37,493.75	HP	
36.	XXXVI	39,746.02	HP	
37.	XXXVII	59,228.27	HP	

JUMLAH

619.020,59

Sumber Data : Subdinas Intag

## Tabel 5.4

**JENIS-JENIS PETA KEHUTANAN YANG TERSEDIA  
DI DINAS KEHUTANAN PROVINSI SUMATERA BARAT**

No.	Jenis Peta	Skala	Sumber & Tahun
-1	-2	-3	-4
1.	Peta TOP	1 : 100.000	Belanda (1946)
2.	Peta RBI	1 : 50.000	Jantop TNI-AD (1984)
3.	Peta RBI	1 : 40.000	Belanda (1943)
4.	Peta RBI	1 : 250.000	Belanda (1969)
5.	Peta Dasar Tematik Kehutanan	1 : 250.000	BAPLAN (2007)
6.	Peta Kawasan Hutan Provinsi Sumatera Barat	1 : 250.000	BAPLAN (1999)
7.	Peta Kawasan Hutan Provinsi Sumatera Barat	1 : 500.000	INTAG (2002)
8.	Peta Kawasan Hutan Per-Kabupaten	1 : 100.000	INTAG (2002)
9.	Peta PHTUL	1 : 25.000	INTAG (2007)
10.	Peta Register	1 : 25.000	Belanda (1916 - 1963)
11.	Peta Register	1 : 20.000	Belanda (1916 - 1963)
12.	Peta Tematik	1 : 500.000	SUB BIPHUT
13.	Peta KPHP	1 : 100.000	INTAG (2004)
14.	Peta Identifikasi Kawasan Hutan	1 : 50.000	INTAG (2000)
	<b>JUMLAH</b>	-	

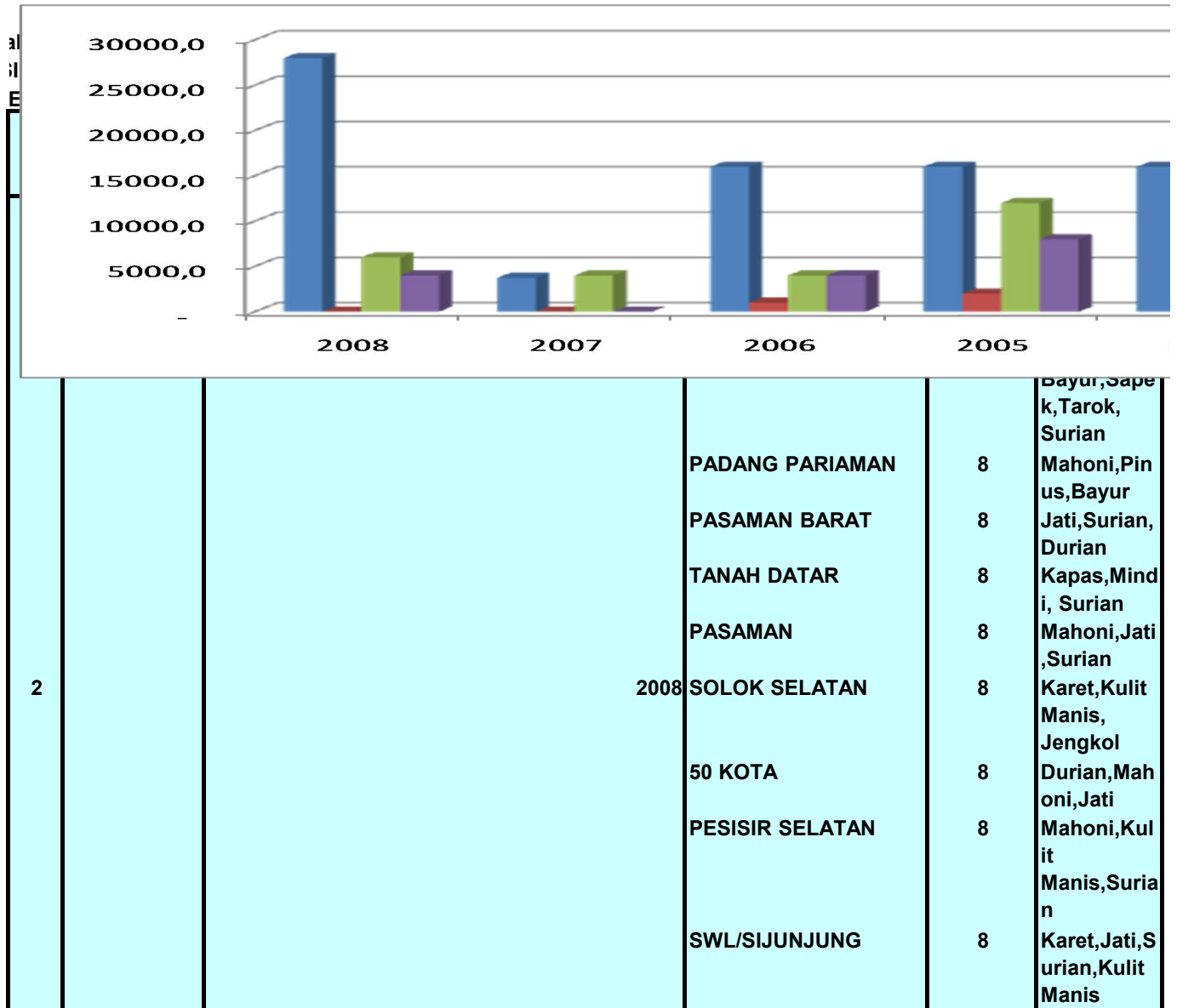
Sumber Data : Subdinas Intag

**Tabel 5.5  
INVENTARISASI POTENSI KAWASAN HUTAN 5 TAHUN TERAKHIR**

NO.	TAHUN	Kayu	
		Lokasi	luas (ha)
-1	-2	-3	-4
5.	2008	2	28,000
4.	2007	1	3,737.30
3.	2006	1	16,000
2.	2005	1	16,000
1.	2004	3	16,000
	<b>JUMLAH</b>	<b>8</b>	<b>79,737.30</b>

Sumber Data : Subdinas Intag

**RAFIK 9  
TENSIN KAWASAN HUTAN  
TERAKHIR**



abel 5.7  
I KAWASAN HUTAN

1. TELAH MEMILIKI IJIN

No.	KABUPATEN	NAMA PENGGUNA	TUJUAN	LOKASI
1	2	3	4	5



1		50 KOTA	PT.Dasacipta Pusaka Prima	Penambangan Batu Bara	Nagari Kapiro IX
<b>2. TAHAP PERSETUJUAN MENTERI</b>					
2		Pasaman Barat	Bupati <b>Pasaman</b> Barat	Pemb. Pelabuhan Umum T. Tapang	Nagari Air Bangis
				Penambangan Timah Hitam, Zing, Emas dmp	
		Solok Selatan	PT. Mitra Mandiri Cemelang	Penambangan Emas dmp	Nagari Lubuk Gadang
3			PT. Nusa Palapa Mineral		Kec. Dua Koto, Rao dan Rao Utara
		Pasaman			Nagari Bungus Teluk Kabung
				Pembangunan PLTU	
4			PT. PLN (Pikitring SBS)		
		Kota Padang			
5					
<b>3. TAHAP PROSES PERPANJANGAN</b>					
6		Pdg. Pariaman	PT. PLN	Pikitring Sumbar – Riau	Pdg Pariaman, Pangkalan Tj.Pati, Kota Padang
					Harau

7	50 Kota	Pemda Tk. II 50 Kota	PDAM	Talawi, Kupitan, Tj. Gadang
8	Kota Swahlunto	PT. PLN	Pembangunan Transmisi SUTT	Talawi
9	Agam	PT. AIC	Penambahan Batu Bara	
		PT. PLN	Pembangunan Tower Repeater	Agam

#### 4. BELUM MENGAJUKAN PERPANJANGAN

10	T. Datar	PT. PLN	PLTA Singkarak	2 x 11 Enam Lingkungan Pdg Pariaman, Batipuh, T. Datar
				Harau
11	50 Kota	PT. TELKOM	Pembangunan Remote Exchage Repeater	SA Gunung Singgalang Tandikat
			Pembangunan Tower Repeater	CA/TWA Rimbo Panti
			Pembangunan Slauran Irigasi	Kec. Gunung Talang

12		Agam	PT. TELKOM WIL. II		
				Pusat Pelatihan dan Pembinaan Pengusaha Lemah/SD M	
13		Pasaman	Dep. PU		
14		Solok	Yayasan Gebu Minang		

Tabel 6.1  
 SUMBER DAYA MANUSIA  
 PENYULUHAN KEHUTANAN  
 JUNI 2008

No.	UNIT PELAKSANA	SUMBER DAYA MANUSIA		JUMLAH
		Struktural	Fungsional	
1	2	3	4	5
1.	PROVINSI	1	0	1
2.	KABUPATEN	19	83	102
	JUMLAH	20	83	103

Sumber Data : Seksi Diklat dan Penyuluhan

Tabel 6.2  
 DISTRIBUSI KEHUTANAN  
 BERDASARKAN JENIS KELAMIN TAHUN 2008

No.	KABUPATEN/KOTA	JENIS KELAMIN		JUMLAH
		Laki-Laki	Perempuan	
1	Kabupaten : Sijunjung	13	0	13
2	Dharmasraya	3	1	4
3	Solok	15	2	17
4	Solok Selatan	1	2	3
5	Pesisir Selatan	1	0	1
6	Tanah Datar	12	1	13
7	Padang Pariaman	2	0	2
8	Agam	6	7	13
9	Pasaman	0	0	0
10	Pasaman Barat	0	0	0
11	50 Kota	16	0	16
12	Kepulauan Mentawai	0	0	0
	<b>JUMLAH</b>	<b>69</b>	<b>13</b>	<b>82</b>

Sumber Data : Seksi Diklat dan Penyuluhan

abel 6.3  
YULUH KEHUTANAN  
AT/GOLONGAN TAHUN 2008

No.	KABUPATEN/KOTA	PANGKAT/		
		III/d	III/c	III/b
1	2	3	4	5
1	Kabupaten :			
1	Sijunjung	0	1	5
2	Dharmasraya	0	0	0
3	Solok	1	6	4
4	Solok Selatan	0	0	0
5	Pesisir Selatan	0	0	0
6	Tanah Datar	0	0	5
7	Padang Pariaman	1	1	0
8	Agam	0	0	5
9	Pasaman	0	0	0
10	Pasaman Barat	0	0	0
11	50 Kota	0	2	3
12	Kep. Mentawai	0	0	0
	JUMLAH	2	10	22

Sumber Data : Seksi Diklat dan Penyuluhan

abel 6.4  
YULUH KEHUTANAN  
AT PENDIDIKAN TAHUN 2008

No.	KABUPATEN/KOTA	TINGKAT PENDIDIK		
		S2	S1	DIV
1	2	3	4	5
1	Kabupaten :			
1	Sijunjung	0	0	1

2	Dharmasraya	0	0	0
3	Solok	0	3	0
4	Solok Selatan	0	0	0
5	Pesisir Selatan	0	1	0
6	Tanah Datar	0	2	1
7	Padang Pariaman	0	1	0
8	Agam	2	4	0
9	Pasaman	0	0	0
10	Pasaman Barat	0	0	0
11	50 Kota	0	1	0
12	Kep. Mentawai	0	0	0
	<b>JUMLAH</b>	<b>2</b>	<b>12</b>	<b>2</b>

Sumber Data : Seksi Diklat dan Penyuluhan

abel 6.5  
YULUH KEHUTANAN  
KEPEGAWAIAN TAHUN 2008

No.	KABUPATEN/KOTA	STATUS KEPEGAWAIAN		
		PNS	CPNS	LAINNYA
1	2	3	4	5
1	Kabupaten : Sijunjung	13	0	0
2	Dharmasraya	4	0	0
3	Solok	17	0	0
4	Solok Selatan	3	0	0
5	Pesisir Selatan	1	0	0
6	Tanah Datar	13	0	0
7	Padang Pariaman	2	0	0
8	Agam	13	0	0
9	Pasaman	0	0	0
10	Pasaman Barat	0	0	0
11	50 Kota	16	0	0
12	Kep. Mentawai	0	0	0
	<b>JUMLAH</b>	<b>82</b>	<b>0</b>	<b>0</b>

Sumber Data : Seksi Diklat dan Penyuluhan

Ket : PNS = Pegawai Negeri Sipil CPNS = Calon Pegawai Negeri Sipil

Tabel 6.6  
 PENYULUH KEHUTANAN  
 MENURUT JABATAN TAHUN 2008

No.	KABUPATEN/KOTA	JENJANG		
		PENYULUH KEHUTANAN TERAMPIL		
		Lak	Lan	Lia
1	2	3	4	5
1	Kabupaten :			
1	Sijunjung	5	6	1
2	Dharmasraya	4	0	0
3	Solok	4	4	8
4	Solok Selatan	3	0	0
5	Pesisir Selatan	0	1	0
6	Tanah Datar	6	7	0
7	Padang Pariaman	0	0	2
8	Agam	2	5	0
9	Pasaman	0	0	0
10	Pasaman Barat	0	0	0
11	50 Kota	1	12	2
12	Kep. Mentawai	0	0	0
	<b>JUMLAH</b>	<b>27</b>	<b>36</b>	<b>13</b>

Ket : Lak = Pelaksana  
 Lan = Lanjutan  
 Lia = Penyelesaian

Mda = Muda  
 Mdy = Madya



































**ERAKHIR**

Tahun						
5	2006		2007		2008	
luas (ha)	lokasi	luas (ha)	lokasi	luas (ha)	lokasi	luas (ha)
-6	-7	-8	-9	-10	-11	-12
-	1	2	-	-	-	-
-	1	1	1	30	-	-
4	2	8.5	1	80	-	-
-	-	-	-	-	-	-
425	-	-	-	-	-	-
-	2	6	-	-	-	-
-	-	-	-	-	-	-
-	2	4	-	-	-	-
-	4	158	1	20	-	-
-	3	355	1	150	2	330
-	-	-	-	-	-	-
-	-	-	-	-	-	-
4	-	-	3	10	4	25.5

-	-	-	-	-	-	-
-	-	-	-	-	-	-
-	-	-	-	-	-	-
-	-	-	-	-	-	-
-	-	-	-	-	-	-
-	-	-	-	-	-	-
<b>432.5</b>	<b>15</b>	<b>534</b>	<b>7</b>	<b>289.5</b>	<b>6</b>	<b>355.5</b>

T / TAHAP					
sian	Kejaksanaan		Pengadilan		
	plk	kss	plk	kss	Plk
-6	-7	-8	-9	-10	
2	-	-	0	0	
7	-	-	0	0	
-	-	-	6	6	
-	-	-	1	1	
-	-	-	0	0	
-	-	-	11	11	
<b>9</b>	<b>-</b>	<b>-</b>	<b>18</b>	<b>18</b>	

AKHIR

Tahun						
5	2006		2007		2008	
	vol. (m3)	Kss	vol. (m3)	Kss	vol. (m3)	Kss
-6	-7	-8	-9	-10	-11	-12
-	1	38.69	1	22.9787	11	
-	-	-	1	59.9428		



20	-	-	-	-	7
27.8684	1	6	-	-	4
22.408	-	-	1	77.1252	2
22.8999	2	109.5852	2	18.7671	
7.8507	4	50	3	8.0654	
-	15	66.7516	1	28	
177.533	22	160.168	2	11.4532	6
-	6	203.5	7	69.8521	
-	-	-	-	-	
10	1	12.4	14	20.091	11
1.5	2	5.25	1	1,821.86	
-	-	-	-	-	
-	-	-	-	-	
-	-	-	-	-	
-	-	-	-	-	
-	1	2.5	-	-	
-	-	-	-	-	
90.06	55	54.8448	33	2.138.13	41

IATAN					JUMLAH	
mhut	Ops. Gab. Pamhut		Ops. TKPHT			
lokasi	kali	lokasi	kali	Lokasi		
-6	-7	-8	-9	-10	-11	
S. Jujuhan L. Gadang	2	K. Kinali K. Talamau	1	Sepanjang jalan /pada lalu lintas peredaran Kayu	3	
						1
						1
						1
						2
		2	K. P. Sekaki T. Babungo		1	4
					1	3
					1	2
					1	2
		1	L.Nyiur		1	2
			1	-		
			1	1		
				-		
				-		
				-		
				-		

					-
-	5	-	8	-	23

-

LEN
Masuk
-6
L

Hutan Produksi Tetap (HP)	Ht. Produksi yg dpt di Konversi (HPK)	Areal Penggunaan Lain (APL)	JUMLAH
-6	-7	-8	-9
18,682.00	5,015.00	409,847.00	783,540.00
7,343.00	17,325.00	123,073.47	335,430.00
5,480.00	14,050.00	117,350.00	223,230.00
11,696.00	-	67,119.48	132,600.00
32,751.00	17,274.00	275,625.00	708,420.00
80,777.38	63,177.33	200,521.29	609,193.00
4,030.00	2,086.00	155,124.00	579,495.00
273,805.00	42,630.00	93,190.00	601,135.00
-	-	101,544.00	132,879.00
-	-	32,991.00	69,496.00
3.62	97.67	27,243.71	27,345.00
-	-	1,382.52	2,300.00
-	-	7,808.53	8,043.00
-	-	2,524.00	2,524.00
-	-	7,336.00	7,336.00
-	-	5,764.00	5,764.00
<b>434,568.00</b>	<b>161,655.00</b>	<b>1,628,444.00</b>	<b>4,228,730.00</b>

Hutan Produksi Terbatas	Hutan Produksi yg dpt di Konversi	PENETAPAN
-6	-7	-8
-	-	Register *)
539,707.00	437,733.00	SK. Mentan No. 623/Kpts/UM/8/1982 tanggal 25 Agustus 1982 (TGHK)
295,300.00	109,900.00	SK. Gubernur KDH Tk. I Prop. Sumatera Barat No. 522.13-320-1996, tanggal 4 Juni 1996 (RTRWP)
246,383.00	189,346.00	SK. Menhutbun 422/Kpts-II/1999, tanggal 15 Juni 1999 (Paduserasi)

235,235.00	175,416.00	SK. Menhut 167/Kpts-II/2000, tanggal 29 Juni 2000
235,235.00	163,965.00	SK. Menhut 168/Kpts-II/2000, tanggal 29 Juni 2000
235,235.00	173,805.00	SK. Menhut 518/Menhut-II/2005, tanggal 29 Desember 2005
247,385.00	161,655.00	SK. Menhut 519/Menhut-II/2005, tanggal 29 Desember 2005

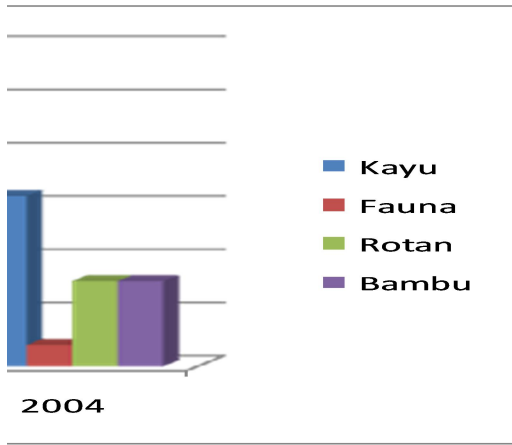
**abupate  
n  
-6**

Pasaman Barat  
Pasaman Barat dan Pasaman  
Pasaman Barat  
Pasaman Barat  
Pasaman Barat  
Agam  
Agam  
Agam  
Agam  
Agam  
Agam  
50 Kota  
50 Kota  
Tanah Datar  
Tanah Datar  
Swl/Sijunjung  
Swl/Sijunjung  
Swl/Sijunjung  
Swl/Sijunjung  
Swl/Sijunjung dan Dharmasraya  
Dharmasraya  
Dharmasraya  
Dharmasraya  
Solok Selatan  
Solok  
Solok  
Solok  
Solok  
Solok  
Solok Selatan  
Pesisir Selatan  
an  
Pesisir Selatan  
Kep. Mentawai (P. Siberut)  
Kep. Mentawai (P. Sipora)  
Kep. Mentawai (P. Pagai Utara)  
Kep. Mentawai (P. Pagai Selatan)



**RAKHIR**

Inventarisasi / Survey					
Fauna		Rotan		Bambu	
Lokasi	luas (ha)	lokasi	luas (ha)	lokasi	luas (ha)
-5	-6	-7	-8	-9	-10
-	-	2	6,000	1	4,000
-	-	1	4,000	-	-
1	1,000	1	4,000	1	4,000
2	2,000	3	12,000	2	8,000
1	2,000	2	8,000	2	8,000
4	5,000	9	34,000	6	24,000



FUNGSI HUTAN	LUAS (Ha)	KETERANGAN
6	7	8

HPK	184.25	SK.459/ Menhut- II/ 2008 Tgl 9 Des 2008
HL	168.8	
HP	89.25	
HPT	340	
HL	15,200	Tahap Persetuju an Pinjam Pakai untuk Eksplora si
HPT	2,810	
APL	6,840	
HL	61	
HL/HP	78.87	Berlaku s/d  12 Des 2004



CA	0.08	Berlaku selama dibutuhkan Masy.
HL/HP	52.51	Berlaku s/d 1 Agustus 2004
HP	764.5	Berlaku s/d 14 Juni 2004
PPA	0.36	Berlaku s/d 2 Desember 2001
HL, HSAW	146.23	Berlaku s/d 16-Apr-04
HL	1.697	Berlaku s/d 23 Januari 2004
SA		

	0.36	Berlaku s/d 31 Juli 2001
HSAW	14.1	Berlaku s/d 17 Januari 2007
HP	30.05	Berlaku s/d 25 Agustus 2004



GOLONGAN					JUMLA
III/a	II/d	II/c	II/b	II/a	H
6	7	8	9	10	11
1	0	4	2	0	13
0	0	3	1	0	4
2	0	2	1	1	17
0	0	3	0	0	3
1	0	0	0	0	1
4	3	1	0	0	13
0	0	0	0	0	2
5	1	1	1	0	13
0	0	0	0	0	0
0	0	0	0	0	0
8	2	1	0	0	16
0	0	0	0	0	0
21	6	15	5	1	82

AN			JUMLA
DIII	DII	SLTA	H
6	7	8	9
0	0	12	13

0	0	4	4
1	0	13	17
3	0	0	3
0	0	0	1
0	0	10	13
0	0	1	2
7	0	0	13
0	0	0	0
0	0	0	0
1	0	14	16
0	0	0	0
12	0	54	82

JUMLA
H
6
13
4
17
3
1
13
2
13
0
0
16
0
82

JABATAN					JUMLA H
PENYULUH KEHUTANAN AHLI					
Jml	Tama	Mda	Mdy	Jml	
6	7	8	9	10	11
12	1	0	0	1	13
4	0	0	0	0	4
16	1	0	0	1	17
3	0	0	0	0	3
1	0	0	0	0	1
13	0	0	0	0	13
2	0	0	0	0	2
7	6	0	0	6	13
0	0	0	0	0	0
0	0	0	0	0	0
15	1	0	0	1	16
0	0	0	0	0	0
73	9	0	0	9	82

Tabel/ Table 5.5 : DISTRIBUSI BIBIT BERDASARKAN JENIS DAN LOKASI TAHUN 2015  
Distribution of Seeds Based on Types and Location in 2015

NO.	KABUPATEN / KOTA/ Regency/City	KAYU-KAYUAN/ Various Woods (Btg)											MPTS (Btg)									Jumlah
		Meranti	Mahoni	Surian	Bayur	Akasia	Sengon	Nyamplung	Gmelina	Gaharu	Jabon	Ketapang	Alpukat	Durian	Trembesi	Karet	Petai	Matoa	Cemara Laut	Nangka/Sirsak	Lain lain	
1	2	3	4	5	6	7	8	9	10	11	12	13	14	15	16	17	18	19	20	21	22	23
1.	Pasaman Barat	-	-	-	-	-	-	-	-	-	-	-	-	-	-	-	-	-	-	-	-	-
2.	Pasaman	-	500	1,000	500	-	-	-	-	1,200	-	500	1,000	1,000	-	-	-	500	-	2,000	-	8,200
3.	50 Kota	-	200	-	-	-	-	200	-	5,500	-	-	200	200	-	-	-	-	-	200	-	6,500
4.	Agam	-	15,650	-	150	-	50	-	-	140	-	685	1,200	500	-	-	1,600	200	-	1,000	775	21,950
5.	Tanah Datar	-	-	100	-	-	100	-	-	1,200	1,200	-	-	-	-	-	-	-	-	5	-	2,605
6.	Kab Solok	-	3,000	-	-	-	-	-	-	-	-	-	400	900	-	-	250	150	-	100	-	4,800
7.	Solok Selatan	-	100	-	-	-	-	-	-	-	-	-	-	-	-	-	181	-	-	-	-	281
8.	Sijunjung	-	9,500	5,000	-	-	2,500	-	-	5,000	17,600	-	2,500	-	-	4,500	2,000	-	2,500	750	-	51,850
9.	Dharmasraya	-	5,000	-	-	-	-	-	-	2,000	5,000	-	2,000	-	-	-	1,500	-	-	2,000	800	18,300
10.	Pesisir Selatan	-	1,000	-	-	-	-	-	-	1,200	-	1,200	950	1,150	-	-	1,150	110	1,000	200	50	8,010
11.	Kep. Mentawai	-	-	-	-	-	-	-	-	-	-	-	-	-	-	-	-	-	-	-	-	-
12.	Pd. Pariaman	-	-	-	1,000	-	-	-	-	-	-	-	-	-	-	-	-	-	-	-	-	1,000
13.	Padang	-	12,250	11,560	11,070	-	5,420	1,410	-	5,800	15	13,290	450	6,790	-	-	2,555	2,880	7,020	4,045	730	85,285
14.	Bukittinggi	-	1,300	-	-	-	-	-	-	-	-	-	1,000	1,000	-	-	-	1,000	-	1,000	-	5,300
15.	Sawahlunto	-	500	-	300	-	-	-	-	500	1,000	-	1,500	1,500	-	-	500	1,000	-	1,000	-	7,800
16.	Solok	-	-	-	-	-	-	-	-	550	-	-	-	100	-	-	-	50	-	-	-	700
17.	Pariaman	-	6,500	2,500	-	-	2,000	1,500	-	1,000	-	-	-	1,500	-	-	1,750	750	2,500	-	500	20,500
18.	Pd. Panjang	-	1,750	1,500	250	-	-	-	-	-	-	1,000	-	200	-	-	500	500	-	500	-	6,200
19.	Payakumbuh	-	-	-	-	-	500	-	-	-	-	250	-	-	-	-	-	250	-	-	-	1,000
<b>JUMLAH / Total</b>		<b>-</b>	<b>57,250</b>	<b>21,660</b>	<b>13,270</b>	<b>-</b>	<b>10,570</b>	<b>3,110</b>	<b>-</b>	<b>24,090</b>	<b>24,815</b>	<b>16,925</b>	<b>11,200</b>	<b>14,840</b>	<b>-</b>	<b>-</b>	<b>14,486</b>	<b>9,390</b>	<b>10,520</b>	<b>14,550</b>	<b>3,605</b>	<b>250,281</b>

Sumber / Source : UPTD Perbenihan Tanaman Hutan Tahun 2015/Regional Technical Implementation Unit of Forest Tree Seed in 2015

**Tabel/ Table 5.6 : SARANA DAN PRASARANA PERSEMAIAN/PERBENIHAN LIMA TAHUN TERAKHIR**  
**Facilities and Infrastructure of Nursery/Seeding in Last Five Years**

NO.	JENIS/Types	2011			2012			2013			2014			2015		
		KONDISI/ Condition		JUMLA H/Amou nt	KONDISI/ Condition		JUMLA H/Amou nt	KONDISI/ Condition		JUMLA H/Amou nt	KONDISI/ Condition		JUMLA H/Amou nt	KONDISI/ Condition		JUMLA H/Amou nt
		BAIK/ Good	RUSAK/ Ruined		BAIK/ Good	RUSAK/ Ruined		BAIK/ Good	RUSAK/ Ruined		BAIK/ Good	RUSAK/ Ruined		BAIK/ Good	RUSAK/ Ruined	
1	2	6	7	8	9	10	11	12	13	14	15	16	17	15	16	17
1.	Green House	1	-	1	1	-	1	-	-	-	-	-	-	-	-	-
2.	Areal Naungan	1	-	1	1	-	1	-	-	-	-	-	-	1	-	1
3.	Meja Tabur	-	4	4	-	4	4	-	-	-	-	-	-	-	-	-
4.	Baki/Nampan/Bak Tabur	41	-	41	41	-	41	41	-	41	41	-	41	50	20	70
5.	Timbangan	2	-	2	2	-	2	2	-	2	2	-	2	2	-	2
6.	Baskom	-	-	-	-	-	-	-	-	-	-	-	-	-	-	-
7.	Tong Air	2	-	2	2	-	2	2	-	2	2	-	2	2	-	2
8.	Kompore	2	-	2	2	-	2	2	-	2	-	-	-	1	-	1
9.	Back Spaya	2	-	2	2	-	2	2	-	2	-	-	-	-	-	-
10.	Hand Spayer	8	-	8	8	-	8	8	-	8	8	-	8	-	1	1
11.	Selang Air	20	-	20	20	-	20	20	-	20	-	5	5	2	-	2
12.	Gunting Stek	2	-	2	2	-	2	2	-	2	-	2	2	1	1	2
13.	Ayakan	3	-	3	3	-	3	3	-	3	-	-	-	-	-	-
14.	Garu	5	-	5	5	-	5	5	-	5	-	1	1	-	-	-
15.	Pondok Kerja	1	-	1	1	-	1	-	-	-	-	-	-	-	1	1
16.	Timbangan pegas/gantung	-	-	-	-	-	-	1	-	1	1	-	1	-	1	1
<b>JUMLAH</b>		<b>90</b>	<b>4</b>	<b>94</b>	<b>90</b>	<b>4</b>	<b>94</b>	<b>88</b>	<b>-</b>	<b>88</b>	<b>54</b>	<b>8</b>	<b>62</b>	<b>59</b>	<b>24</b>	<b>83</b>

Sumber / Source : UPTD Perbenihan Tanaman Hutan Tahun 2015/Regional Technical Implementation Unit of Forest Tree Seed in 2015



**Tabel/Table 5.7 : KEGIATAN PERBENIHAN TANAMAN HUTAN TAHUN 2015**  
**Forest Tree Seed Activities in 2015**

NO.	KABUPATEN/KOTA/ District/County	KEGIATAN/Activities								JUMLAH/ Amount
		KEBUN BIBIT NAGARI/Nagari Seed Farm/DESA		PERSEMAIAN PERMANEN/Permanent Seedbed		PENANGKAR (BADAN USAHA)		PENANGKAR/Breeder (PERSEORANGAN/Individual)		
		Volume (unit/Btg)	lokasi/ Location	Volume (unit/Btg)	lokasi/ Location	Volume (unit/Btg)	lokasi/ Location	Volume (unit/Btg)	lokasi/ Location	
1	2	3	4	5	6	7	8	9	10	11
1.	Pasaman Barat	-	-	-	-	1	-	1	-	2
2.	Pasaman	-	-	-	-	1	-	1	-	2
3.	50 Kota	-	-	-	-	2	-	-	-	2
4.	Agam	-	-	-	1	1	-	-	-	2
5.	Tanah Datar	-	-	-	-	1	-	-	-	1
6.	Solok	-	-	-	-	5	-	1	-	6
7.	Solok Selatan	-	-	-	-	-	-	-	-	-
8.	Sijunjung	-	-	-	-	1	-	-	-	1
9.	Dharmasraya	-	-	-	-	1	-	-	-	1
10.	Pesisir Selatan	-	-	-	-	-	-	3	-	3
11.	Kep. Mentawai	-	-	-	-	-	-	-	-	-
12.	Pd. Pariaman	-	-	-	-	-	-	4	-	4
13.	Padang	-	-	-	1	3	-	-	-	4
14.	Bukittinggi	-	-	-	-	-	-	-	-	-
15.	Sawahlunto	-	-	-	-	1	-	-	-	1
16.	Solok	-	-	-	-	-	-	-	-	-
17.	Pariaman	-	-	-	-	-	-	1	-	1
18.	Pd. Panjang	-	-	-	-	-	-	-	-	-
19.	Payakumbuh	-	-	-	-	-	-	-	-	-

Sumber / Source : UPTD Perbenihan Tanaman Hutan Tahun 2015/Regional Technical Implementation Unit of Forest Tree Seed in 2015

\*) Data tidak ada/No Data

Catatan/Notes :

1 Unit KBR = 50.000,- batang

1 Unit Persemaian = 400.000 batang

- Belum diproduksi/No Production

bel / Table 5.8 : PENANGKAR BIBIT TANAMAN HUTAN TAHUN 2015  
Forest Seed Breeder in 2015

NO.	NAMA (Name)/KELOMPOK (Groups)/UKM	LOKASI (Location) KABUPATEN(District)	PRODUKSI BIBIT/TAHUN (Btg)	KETERANGAN/ Information (SERTIFIKASI)
1	2	3	4	5
1	CV. MAKO MANANTI	TANAH DATAR	200,000	TERDAFTAR/Registere
2	CV. SUMBER TANI	PADANG	400,000	TERDAFTAR/Registere
3	CV. NAZIR KARYA	PASAMAN	200,000	TERDAFTAR/Registere
4	PENANGKAR BIBIT BERSAMA	PASAMAN	200,000	TERDAFTAR/Registere
5	CV. WAHANA KHARA	PADANG	1,100,000	TERDAFTAR/Registere
6	CV. ANDALAS JAYA PERSADA	PADANG	200,000	TERDAFTAR/Registere
7	CV. JERUK MANIS	PESISIR SELATAN	200,000	TERDAFTAR/Registere
8	LIMPATO	PESISIR SELATAN	10,000	ASALAN/Neutral
9	ZULHENDRI	PESISIR SELATAN	60,000	ASALAN/Neutral
10	USAHA FAMILI	PESISIR SELATAN	20,000	ASALAN/Neutral
11	CV. FLORA ALINEA PRATAMA	SOLOK	500,000	TERDAFTAR/Registere
12	CV. ARIOZ PRATAMA	PASAMAN BARAT	50,000	TERDAFTAR/Registere
13	CV. BUMI HIJAU LESTARI	DHARMASRAYA	500,000	TERDAFTAR/Registere
14	CV. BIBIT TANAMAN GAHARU	SIJUNJUNG	280,000	TERDAFTAR/Registere
15	CV. NANDHYA AGRO UTAMA	LIMA PULUH KOTA	200,000	TERDAFTAR/Registere
16	CV. GUNUNG MAS JAYA	KAB. SOLOK	100,000	TERDAFTAR/Registere
17	CV. INSANI CERIA CAHAYA ALAM	AGAM	200,000	TERDAFTAR/Registere
18	CV. BINTANGUR	SOLOK	300,000	TERDAFTAR/Registere
19	KELTAN SAIYO	KOTA PARIAMAN	5,000	ASALAN/Neutral
20	MURSYID	PADANG PARIAMAN	40,000	ASALAN/Neutral
21	CV. RIZKI MULIA	SOLOK	200,000	ASALAN/Neutral
22	CV. JABON MANDIRI SEJAHTERA	KOTA SAWAHLUNTO	50,000	TERDAFTAR/Registere
23	RIANTY BERJAYA	KAB. SOLOK	200,000	TERDAFTAR/Registere
24	CV. IKRAM UTAMA	KAB. SOLOK	200,000	TERDAFTAR/Registere
<b>JUMLAH / Total</b>			<b>5,415,000</b>	

Sumber / Source : UPTD Perbenihan Tanaman Hutan Tahun 2015/Regional Technical Implementation Unit of Forest Tree Seed i

































**Tabel 4.2**  
**SARANA PRASARANA KEBAKARAN HUTAN DAN LAHAN TAHUN 2008**

NO.	JENIS	JUMLAH	KONDISI	
			BAIK	RUSAK
-1	-2	-3	-4	-5
1.	Back Pack Pump	6	6	
2.	GPS	4	3	1
3.	Mesin Pemadama	1	1	
4.	Teropong Binokul	2	2	
5.	Bak Transit Air M	4	4	
6.	Pakaian Kerja Pemadaman Kebakaran Hutan dan Lahan	59	59	
7.	Mobil Patroli	2	2	
8.	Chain Saw	2		2
9.	Pompa Air + Slan	8	8	
10.	Peralatan Manual Pemadaman Kebakaran			
	- Flipper/Gepyok	45	45	
	- Garu 2 fungsi	3	3	
	- Kapak 2 Mata	15	15	
	- Pengait Semak	22	22	
	- Sekop	30	30	
11.	Mobil Pemadama	1	1	

12.	Kendaraan Roda	4		4
13.	Lemari Kebakara	3	3	
14.	Handy Talky	8	8	
15.	SSB	6	6	
16.	Dapur Umum	2	2	
17.	Tenda Pleton	2	2	
18.	Selang Pemadam	5	5	
19.	Pakaian Tahan P	5	5	
20.	Lampu Kepala	5	5	
21.	Senter Besar	5	5	
22.	Tali Panjat Tebing	2	2	
23.	Cincin Kait	1	1	
24.	Helm Kebakaran	5	5	
25.	Komputer	1	1	
26.	Note Book	2	2	
27.	Kamera Digital	2	2	
28.	Kompas	2	2	
29.	GPS	2	2	

Sumber Data : Subdinas PPH

**Tabel 4.3**  
**LUAS KEBAKARAN HUTAN DAN LAHAN 5 TAHUN**

NO.	KABUPATEN / KOTA	Tahun			
		2004		2005	
		lokasi	luas (ha)	lokasi	luas (ha)
-1	-2	-3	-4	-5	-6
1.	Pasaman Barat	-	-	-	-
2.	Pasaman	-	-	-	-
3.	50 Kota	-	-	1	4
4.	Agam	-	-	-	-
5.	Tanah Datar	-	-	1	425
6.	Solok	-	-	-	-
7.	Solok Selatan	-	-	-	-
8.	Swl / Sijunjung	-	-	-	-
9.	Dharmasraya	-	-	-	-
10.	Pesisir Selatan	-	-	-	-
11.	Kep. Mentawai	-	-	-	-
12.	Pd. Pariaman	-	-	-	-
13.	Padang	1	4	1	4
14.	Bukittinggi	-	-	-	-
15.	Sawahlunto	-	-	-	-
16.	Solok	-	-	-	-
17.	Pariaman	-	-	-	-
18.	Pd. Panjang	-	-	-	-
19.	Payakumbuh	-	-	-	-
<b>JUMLAH</b>		<b>1</b>	<b>4</b>	<b>3</b>	<b>432.5</b>

Sumber Data : Subdinas PPH

abel 4.4

PEMBERKASAN PERKARA ILLEGAL LOGGING TAHUN 20

NO.	Kabupaten/Kota	TINGKAT / TAHAP			
		PPNS		Kepolisian	
		kss	plk	kss	plk
-1	-2	-3	-4	-5	-6
1	Tanah Datar	0	0	2	2
2	Lima Puluh Kota	0	0	7	7
3	Dharmasraya	0	0	-	-
4	Agam	3	3	-	-
5	Pasaman Barat	11	11	-	-
6	Padang Pariamar	-	-	-	-
<b>JUMLAH</b>		<b>14</b>	<b>14</b>	<b>9</b>	<b>9</b>

Sumber Data : Subdinas PPH

abel 4.5

PERKEMBANGAN ILLEGAL LOGGING 5 TAHUN

NO.	KABUPATEN / KOTA	Tahun			
		2004		2005	
		Kss	vol. (m3)	Kss	vol. (m3)
-1	-2	-3	-4	-5	-6
1.	Pasaman Barat	-	-	-	-
2.	Pasaman	-	-	-	-
3.	50 Kota	-	-	5	20
4.	Agam	-	-	5	27.8684
5.	Tanah Datar	1	6.7	5	22.408
6.	Solok	-	-	2	22.8999
7.	Solok Selatan	1	5.2308	2	7.8507
8.	Swl / Sijunjung	-	-	-	-
9.	Dharmasraya	-	-	11	177.533
10.	Pesisir Selatan	-	-	-	-
11.	Kep. Mentawai	-	-	-	-
12.	Pd. Pariaman	1	4.2048	3	10
13.	Padang	3	31.3248	2	1.5

14.	Bukittinggi	-	-	-	-
15.	Sawahlunto	-	-	-	-
16.	Solok	-	-	-	-
17.	Pariaman	-	-	-	-
18.	Pd. Panjang	-	-	-	-
19.	Payakumbuh	-	-	-	-
<b>JUMLAH</b>		<b>6</b>	<b>47.4604</b>	<b>35</b>	<b>90.06</b>

Sumber Data : Subdinas PPH

abel 4.6

**KEGIATAN PENGAMANAN HUTAN TAHUN 2008**

NO.	KABUPATEN / KOTA	KEGIATAN			
		Patroli Pamhut		Ops. Pamhut	
		kali	lokasi	kali	lokasi
-1	-2	-3	-4	-5	-6
1.	Pasaman Barat				
2.	Pasaman	1	J. Kajai		
3.	50 Kota	1	Halaban		
4.	Agam	1	R. 15		
5.	Tanah Datar	1	S.Lansek	1	
6.	Solok	1	P.Cermin		
7.	Solok Selatan	1	KPG	1	S. Jujuhan L. Gadang
8.	Swl / Sijunjung	1	M.Tkaung		
9.	Dharmasraya	1	S. Kambut		
10.	Pesisir Selatan	-			
11.	Kep. Mentawai	-			
12.	Pd. Pariaman	-			
13.	Padang	-			
14.	Bukittinggi	-			
15.	Sawahlunto	-			
16.	Solok	-			
17.	Pariaman	-			
18.	Pd. Panjang	-			
19.	Payakumbuh	-			
<b>JUMLAH</b>		<b>8</b>	<b>-</b>	<b>2</b>	<b>-</b>

Sumber Data : Subdinas PPH

abel 4.7

**SEBARAN TENAGA PENGAMAN HUTAN TAHUN 2008**

NO. -1	KABUPATEN / KOTA	POLHUT	PPNS	PABIN
	-2	-3	-4	-5
1.	Pasaman Barat		9-	
2.	Pasaman		12-	
3.	50 Kota		16-	
4.	Agam		14-	
5.	Tanah Datar		11-	
6.	Solok		12-	
7.	Solok Selatan		13-	
8.	Swl / Sijunjung		15-	
9.	Dharmasraya		12-	1
10.	Pesisir Selatan		14-	
11.	Kep. Mentawai		14-	
12.	Pd. Pariaman		11-	
13.	Padang		15-	
14.	Bukittinggi	-	-	
15.	Sawahlunto		3-	
16.	Solok		3-	
17.	Pariaman		3-	
18.	Pd. Panjang		3-	
19.	Payakumbuh		3-	
20.	Prov. Sumatera B		18-	1
<b>JUMLAH</b>			<b>201</b>	<b>2</b>
				<b>-</b>

Sumber Data : Subdinas PPH

ibel 4.8

**SARANA PRASARANA PENGAMANAN HUTAN TAHUN 2008**

				<b>KONDISI</b>
--	--	--	--	----------------

NO.		JENIS	JUMLAH	BAIK	RUSAK
-1		-2	-3	-4	-5
1.		Senjata api laras	99	99	
2.		Senjata api laras	23	23	
3.		Amuisi senjata a	755	755	
			245	245	
4.		Borgol	-	-	
5.		Sangkur / pisau	-	-	
6.		Kendaraan patro	2	2	
7.		Kendaraan patro	-	-	
8.		Handytalki	8	8	
9.		Radio komunikas	6	6	
10.		Pos pemeriksaar	-	-	
11.		Lemari senjata a	1	1	

Sumber Data : Subdinas PPH

**Tabel 4.9**  
**LALU LINTAS HASIL HUTAN TAHUN 2008**

NO.		POS PEMERIKSAAN HASIL HUTAN	KABUPATEN	JUMLAH		
				KEND.	DOKUMEN	
					Keluar	Masuk
-1		-2	-3	-4	-5	-6
		N	I	H	I	L
<b>JUMLAH</b>				-	-	

Sumber Data : Subdinas PPH

Pos Kehutanan sudah ditutup

**Tabel 5.1**  
**LUAS KAWASAN HUTAN SUMATERA BARAT**

NO.	KABUPATEN / KOTA	FUNGSI HUTAN			
		Hutan Suaka Alam & Wisata (HSAW)	Hutan Lindung (HL)	Hutan Produksi Terbatas (HPT)	Hutan Produksi Tetap (HP)
-1	-2	-3	-4	-5	-6
1.	Pasaman+Pasaman Ba	48,300.00	289,490.00	12,206.00	18,682.00
2.	50 Kota	27,060.00	151,713.53	8,915.00	7,343.00
3.	Agam	30,990.00	34,460.00	20,900.00	5,480.00
4.	Tanah Datar	21,961.84	31,120.68	702	11,696.00
5.	Solok+Solok Selatan	123,940.00	190,480.00	68,350.00	32,751.00
6.	Swl/Sjj+ Dharmasraya	63,745.00	127,090.00	73,882.00	80,777.38
7.	Pesisir Selatan	306,105.00	49,720.00	62,430.00	4,030.00
8.	Kepulauan Mentawai	188,304.00	3,206.00	-	273,805.00
9.	Padang Pariaman+Pari	11,441.00	19,894.00	-	-
10.	Kota Padang	23,655.00	12,850.00	-	-
11.	Kota Sawahlunto	-	-	-	3.62
12.	Kota Padang Panjang	643.16	274.32	-	-
13.	Kota Payakumbuh	-	234.47	-	-
14.	Kota Bukittinggi	-	-	-	-
15.	Kota Pariaman	-	-	-	-
16.	Kota Solok	-	-	-	-
	<b>JUMLAH</b>	846,145.00	910,533.00	247,385.00	434,568.00

Sumber Data : Subdinas Intag

**abel 5.2**

**PERKEMBANGAN LUAS KAWASAN HUTAN**  
**SUMATERA BARAT S/D TAHUN 2008**

NO.	LUAS KAWASAN HUTAN	FUNGSI HUTAN			
		Hutan Lindung	Hutan Suaka Alam & Wisata	Hutan Produksi Tetap	Hutan Produksi Terbatas
-1	-2	-3	-4	-5	-6
1.	2,775,551.00	-	-	-	-
2.	3,380,602.00	1,206,624.00	599,694.00	596,844.00	539,707.00
3.	2,954,126.00	1,113,325.00	847,900.00	587,701.00	295,300.00
4.	2,600,286.00	910,533.00	846,175.00	407,849.00	246,383.00
5.	2,600,286.00	910,533.00	846,175.00	432,927.00	235,235.00

6.	2,600,286.00	910,533.00	846,175.00	444,378.00	235,235.00
7.	2,600,286.00	910,533.00	846,175.00	434,538.00	235,235.00
8.	2,600,286.00	910,533.00	846,175.00	434,538.00	247,385.00

Sumber Data : Subdinas Intag

Keterangan :

- \*) Besluit Pemerintah Hindia Belanda (1916-1933)
- Hutan simpanan 1.707.730 ha (tlh. diukur 1.437.201 ha & blm. diukur 270.529 ha.)
  - Hutan cadangan 467.821 ha.
  - Hutan nagari 600.000 ha.

**abel 5.3**

**SEBARAN UNIT KESATUAN PENGUSAHAAN HUTAN PRODUKSI (KPHP) PROVINSI SUMATERA BARAT**

No.	Unit / Nama	Luas (Ha)	Fungsi Kawasan	DAS	abupaten
-1	-2	-3	-4	-5	-6
1.	I	16,798.68	HP	Air Bangis	Pasaman B
2.	II	8,146.88	HPT	Pasaman	Pasaman B
3.	III	2,189.00	HP	Pasaman	Pasaman B
4.	IV	4,655.00	HPT	Pasaman dan Kinali	Pasaman B
5.	V	904	HPT	Masang dan Kinali	Pasaman B
6.	VI	2,371.00	HP	Masang	Agam
7.	VII	2,345.00	HPT	Masang	Agam
8.	VIII	539	HPT	Masang	Agam
9.	IX	3,797.81	HPT	Masang	Agam
10.	X	3,838.69	HPT	Masang	Agam
11.	XI	985.33	HP	Kinara dan Manggung	Agam
12.	XII	1,555.86	HP	Bt. Kuantan	Agam
13.	XIII	2,426.43	HPT	Masang dan Bt. Kuantan	50 Kota
14.	XIV	8,288.92	HPT dan HP	Kampar	50 Kota
15.	XV	2,798.36	HP	Bt. Kuantan	Tanah Data
16.	XVI	5,574.47	HPT dan HP	Bt. Kuantan	Tanah Data
17.	XVII	20,710.77	HPT dan HP	Bt. Kuantan	Swl/Sijunju
18.	XVIII	14,886.68	HP	Bt. Kuantan	Swl/Sijunju
19.	XIX	13,623.94	HPT	Bt. Kuantan	Swl/Sijunju
20.	XX	1,480.63	HPT	Bt. Kuantan	Swl/Sijunju
21.	XXI	7,050.09	HP	Bt. Kuantan dan Bt. Hari	Swl/Sijunju
22.	XXII	16,621.40	HPT dan HP	Bt. Hari	Dharmasra
23.	XXIII	45,034.84	HPT dan HP	Bt. Hari	Dharmasra
24.	XXIV	11,091.81	HPT	Bt. Hari	Dharmasra
25.	XXV	26,259.36	HPT dan HP	Bt. Hari	Solok Selat
26.	XXVI	1,147.62	HPT	Bt. Hari	Solok
27.	XXVII	3,191.03	HP	Bt. Kuantan	Solok
28.	XXVIII	12,905.87	HPT dan HP	Bt. Kuantan	Solok
29.	XXIX	3,581.58	HPT dan HP	Bt. Kuantan, Tarusan dan	Solok
30.	XXX	284	HPT	Bt. Hari	Solok
31.	XXXI	38,588.93	HPT	Bt. Hari	Solok Selat
32.	XXXII	42,493.36	HPT	Kambang, Lakitan, Palapah, Air Haji, Indrapura, Silaut dan Tapan	Pesisir Sela
33.	XXXIII	19,876.10	HPT dan HP	Silaut dan Tapan	Pesisir Sela
34.	XXXIV	136,510.11	HP		Kep. Menta



35.	XXXV	37,493.75	HP	Kep. Ment
36.	XXXVI	39,746.02	HP	Kep. Ment
37.	XXXVII	59,228.27	HP	Kep. Ment
JUMLAH		619,020.59		

Sumber Data : Subdinas Intag

**abel 5.4**

**JENIS-JENIS PETA KEHUTANAN YANG TERSEDIA  
DI DINAS KEHUTANAN PROVINSI SUMATERA BARAT**

No.	Jenis Peta	Skala	Sumber & Tahun
-1	-2	-3	-4
1.	Peta TOP	1 : 100.000	Belanda (1946)
2.	Peta RBI	1 : 50.000	Jantop TNI-AD (1984)
3.	Peta RBI	1 : 40.000	Belanda (1943)
4.	Peta RBI	1 : 250.000	Belanda (1969)
5.	Peta Dasar Tema	1 : 250.000	BAPLAN (2007)
6.	Peta Kawasan Hu	1 : 250.000	BAPLAN (1999)
7.	Peta Kawasan Hu	1 : 500.000	INTAG (2002)
8.	Peta Kawasan Hu	1 : 100.000	INTAG (2002)
9.	Peta PHTUL	1 : 25.000	INTAG (2007)
10.	Peta Register	1 : 25.000	Belanda (1916 - 1963)
11.	Peta Register	1 : 20.000	Belanda (1916 - 1963)
12.	Peta Tematik	1 : 500.000	SUB BIPHUT
13.	Peta KPHP	1 : 100.000	INTAG (2004)
14.	Peta Identifikasi K	1 : 50.000	INTAG (2000)
JUMLAH		-	

Sumber Data : Subdinas Intag

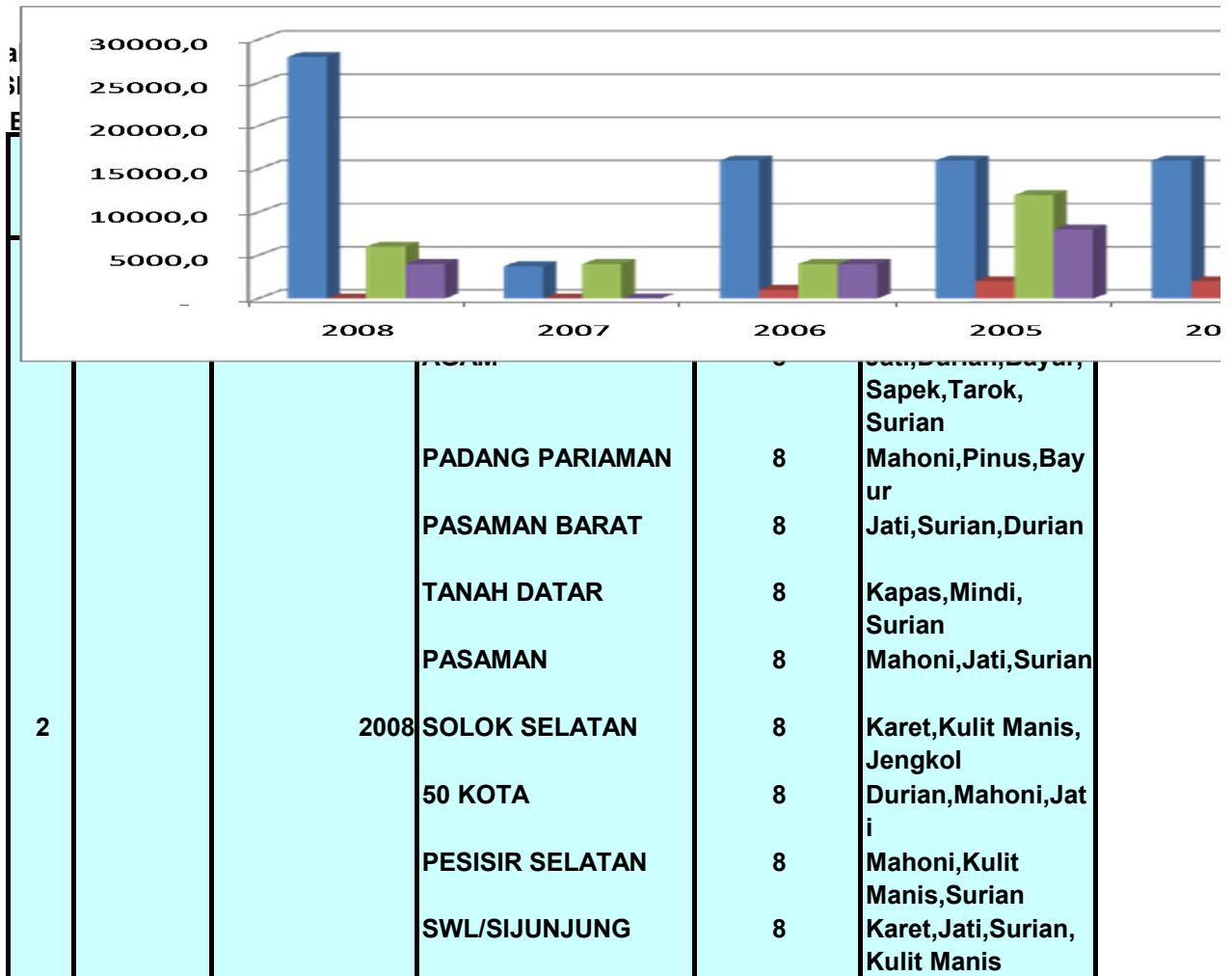
**Tabel 5.5  
INVENTARISASI POTENSI KAWASAN HUTAN 5 TAHUN T**

NO.	TAHUN	Inventar		
		Kayu		Fa
		Lokasi	luas (ha)	Lokasi
-1	-2	-3	-4	-5
5.	2008	2	28,000	-
4.	2007	1	3,737.30	-
3.	2006	1	16,000	1
2.	2005	1	16,000	2
1.	2004	3	16,000	1

	<b>JUMLAH</b>	<b>8</b>	<b>79,737.30</b>	<b>4</b>

Sumber Data : Subdinas Intag

**RAFIK 9**  
**TENSI KAWASAN HUTAN**  
**N TERAKHIR**



2	2008	PADANG PARIAMAN	8	Sapek, Tarok, Surian
		PASAMAN BARAT	8	Mahoni, Pinus, Bayur
		TANAH DATAR	8	Jati, Surian, Durian
		PASAMAN	8	Kapas, Mendi, Surian
		SOLOK SELATAN	8	Mahoni, Jati, Surian
		50 KOTA	8	Karet, Kulit Manis, Jengkol
		PESISIR SELATAN	8	Durian, Mahoni, Jati
		SWL/SIJUNJUNG	8	Mahoni, Kulit Manis, Surian

abel 5.7  
 I KAWASAN HUTAN

**1. TELAH MEMILIKI IJIN**

No.		KABUPATEN	NAMA PENGGUNA	TUJUAN	LOKASI	FUNGSI HUTAN
1		2	3	4	5	6
1		50 KOTA	PT.Dasacipta Pusaka Prima	Penambangan Batu Bara	Nagari Kampir IX	HPK
<b>2. TAHAP PERSETUJUAN MENTERI</b>						
2		Pasaman Barat	Bupati <b>Pasaman Barat</b>	Pemb. Pelabuhan Umum T. Tapang	Nagari Air Bangis	HL
		Solok Selatan	PT. Mitra Mandiri Cemelang	Penambangan Timah Hitam, Zing, Emas dmp	Nagari Lubuk Gadang	HP
3		Pasaman	PT. Nusa Palapa Mineral	Penambangan Emas dmp	Kec. Dua Koto, Rao dan Rao Utara	HPT
4		Kota Padang	PT. PLN (Pikitring SBS)	Pembangunan PLTU	Nagari Bungus Teluk Kabung	HL
5						HPT APL
						HL
<b>3. TAHAP PROSES PERPANJANGAN</b>						
6		Pdg. Pariaman	PT. PLN	Pikitring Sumbar – Riau	Pdg Pariaman, Pangkalan Tj.Pati, Kota Padang	HL/HP
		50 Kota		PDAM	Harau Talawi, Kupitan, Tj. Gadang	

7			Pemda Tk. II 50 Kota		Talawi	CA
		Kota Swahlunto	PT. PLN	Pembangunan Transmisi SUTT		
8				Penambangan Batu Bara		HL/HP
			PT. AIC			HP
9		Agam	PT. PLN	Pembangunan Tower Repeater	Agam	PPA

**4. BELUM MENGAJUKAN PERPANJANGAN**

10		T. Datar	PT. PLN	PLTA Singkarak	2 x 11 Enam Lingkungan Pdg Pariaman, Batipuh, T. Datar	HL, HSAW
					Harau	
				Pembangunan Remote Exchange Repeater	SA Gunung Singgalang Tandikat	HL
11		50 Kota	PT. TELKOM			
				Pembangunan Tower Repeater	CA/TWA Rimbo Panti	
					Kec. Gunung Talang	
				Pembangunan Slauran Irigasi		SA
12		Agam	PT. TELKOM WIL. II			

13	Pasaman	Dep. PU	Pusat Pelatihan dan Pembinaan Pengusaha Lemah/SDM	HSAW
14	Solok	Yayasan Gebu Minang		HP

abel 6.1  
 JAYA MANUSIA  
 ENYULUHAN KEHUTANAN  
 IUN 2008

No.	UNIT PELAKSANA	SUMBER DAYA MANUSIA		JUMLAH
		Struktural	Fungsional	
1	2	3	4	5
1.	PROVINSI	1	0	1
2.	KABUPATEN	19	83	102
	JUMLAH	20	83	103

Sumber Data : Seksi Diklat dan Penyuluhan

Tabel 6.2  
 YULUH KEHUTANAN  
 SIFAT KELAMIN TAHUN 2008

No.	KABUPATEN/KOTA	JENIS KELAMIN		JUMLAH
		Laki-Laki	Perempuan	
1	Kabupaten : Sijunjung	13	0	13
2	Dharmasraya	3	1	4
3	Solok	15	2	17
4	Solok Selatan	1	2	3
5	Pesisir Selatan	1	0	1
6	Tanah Datar	12	1	13
7	Padang Pariaman	2	0	2
8	Agam	6	7	13
9	Pasaman	0	0	0
10	Pasaman Barat	0	0	0
11	50 Kota	16	0	16
12	Kepulauan Mentawai	0	0	0
	<b>JUMLAH</b>	<b>69</b>	<b>13</b>	<b>82</b>

Sumber Data : Seksi Diklat dan Penyuluhan

abel 6.3  
 YULUH KEHUTANAN  
 AT/GOLONGAN TAHUN 2008

No.	KABUPATEN/KOTA	PANGKAT/GOLONGAN			
		III/d	III/c	III/b	III/a
1	2	3	4	5	6
1	Kabupaten : Sijunjung	0	1	5	1
2	Dharmasraya	0	0	0	0
3	Solok	1	6	4	2
4	Solok Selatan	0	0	0	0
5	Pesisir Selatan	0	0	0	1
6	Tanah Datar	0	0	5	4
7	Padang Pariaman	1	1	0	0
8	Agam	0	0	5	5
9	Pasaman	0	0	0	0
10	Pasaman Barat	0	0	0	0
11	50 Kota	0	2	3	8
12	Kep. Mentawai	0	0	0	0
	<b>JUMLAH</b>	<b>2</b>	<b>10</b>	<b>22</b>	<b>21</b>

Sumber Data : Seksi Diklat dan Penyuluhan

abel 6.4  
YULUH KEHUTANAN  
AT PENDIDIKAN TAHUN 2008

No.	KABUPATEN/KOTA	TINGKAT PENDIDIKAN			
		S2	S1	DIV	DIII
1	2	3	4	5	6
1	Kabupaten : Sijunjung	0	0	1	0
2	Dharmasraya	0	0	0	0
3	Solok	0	3	0	1
4	Solok Selatan	0	0	0	3
5	Pesisir Selatan	0	1	0	0
6	Tanah Datar	0	2	1	0
7	Padang	0	1	0	0
8	Pariaman	2	4	0	7
9	Agam	0	0	0	0
10	Pasaman	0	0	0	0
	Pasaman Barat	0	0	0	0
11	50 Kota	0	1	0	1
12	Kep. Mentawai	0	0	0	0
	<b>JUMLAH</b>	<b>2</b>	<b>12</b>	<b>2</b>	<b>12</b>

Sumber Data : Seksi Diklat dan Penyuluhan

abel 6.5  
YULUH KEHUTANAN  
; KEPEGAWAIAN TAHUN 2008

No.	KABUPATEN/KOTA	STATUS KEPEGAWAIAN			JUMLAH
		PNS	CPNS	LAINNYA	
1	2	3	4	5	6
1	Kabupaten : Sijunjung	13	0	0	13
2	Dharmasraya	4	0	0	4
3	Solok	17	0	0	17



4		Solok Selatan	3	0	0	3
5		Pesisir Selatan	1	0	0	1
6		Tanah Datar	13	0	0	13
7		Padang				
		Pariaman	2	0	0	2
8		Agam	13	0	0	13
9		Pasaman	0	0	0	0
10		Pasaman Barat	0	0	0	0
11		50 Kota	16	0	0	16
12		Kep. Mentawai	0	0	0	0
		<b>JUMLAH</b>	<b>82</b>	<b>0</b>	<b>0</b>	<b>82</b>

Sumber Data : Seksi Diklat dan Penyuluhan

Ket : PNS = Pegawai Negeri Sipil CPNS = Calon Pegawai Negeri Sipil

abel 6.6  
YULUH KEHUTANAN  
ANG JABATAN TAHUN 2008

No.	KABUPATEN/KOTA	JENJANG JABATAN			
		PENYULUH KEHUTANAN TERAMPIL			
		Lak	Lan	Lia	Jml
1	2	3	4	5	6
1	Kabupaten : Sijunjung	5	6	1	12
2	Dharmasraya	4	0	0	4
3	Solok	4	4	8	16
4	Solok Selatan	3	0	0	3
5	Pesisir Selatan	0	1	0	1
6	Tanah Datar	6	7	0	13
7	Padang	0	0	2	2
	Pariaman				
8	Agam	2	5	0	7
9	Pasaman	0	0	0	0

10		Pasaman Barat	0	0	0	0
11		50 Kota	1	12	2	15
12		Kep. Mentawai	0	0	0	0
		<b>JUMLAH</b>	<b>27</b>	<b>36</b>	<b>13</b>	<b>73</b>

Ket : Lak = Pelaks. Lia = Penyelia      Mda = Muda  
Lan = LanjutTama = Pertama      Mdy = Madya





































I TERAKHIR

2006		2007		2008	
lokasi	luas (ha)	lokasi	luas (ha)	lokasi	luas (ha)
-7	-8	-9	-10	-11	-12
1	2	-	-	-	-
1	1	1	30	-	-
2	8.5	1	80	-	-
-	-	-	-	-	-
-	-	-	-	-	-
2	6	-	-	-	-
-	-	-	-	-	-
2	4	-	-	-	-
4	158	1	20	-	-
3	355	1	150	2	330
-	-	-	-	-	-
-	-	-	-	-	-
-	-	3	10	4	25.5
-	-	-	-	-	-
-	-	-	-	-	-
-	-	-	-	-	-
-	-	-	-	-	-
-	-	-	-	-	-
-	-	-	-	-	-
<b>15</b>	<b>534</b>	<b>7</b>	<b>289.5</b>	<b>6</b>	<b>355.5</b>

08

Kejaksaan		Pengadilan	
kss	plk	kss	Plk
-7	-8	-9	-10
-	-	0	0
-	-	0	0
-	-	6	6
-	-	1	1
-	-	0	0
-	-	11	11
-	-	<b>18</b>	<b>18</b>

## TERAKHIR

2006		2007		2008	
Kss	vol. (m3)	Kss	vol. (m3)	Kss	vol. (m3)
-7	-8	-9	-10	-11	-12
1	38.69	1	22.9787	11	
-	-	1	59.9428		
-	-	-	-	7	
1	6	-	-	4	
-	-	1	77.1252	2	
2	109.5852	2	18.7671		
4	50	3	8.0654		
15	66.7516	1	28		
22	160.168	2	11.4532	6	
6	203.5	7	69.8521		
-	-	-	-		
1	12.4	14	20.091	11	
2	5.25	1	1,821.86		

-	-				
-	-				
-	-				
-	-				
1	2.5				
-	-				
55	54.8448	33	2.138.13	41	

}

Ops. Gab. Pamhut		Ops. TKPHT		JUMLAH
kali	lokasi	kali	Lokasi	
-7	-8	-9	-10	
2	K. Kinali K. Talamau	1	Sepanjang jalan /pada lalu lintas peredaran Kayu	3
				1
				1
				1
				2
2	K. P. Sekaki T. Babungo	1		4
		1		3
		1		2
		1		2
1	L.Nyiur	1		2
		1	-	
		1	1	
			-	
			-	
			-	
			-	
			-	
			-	
5	-	8	-	23





Ht. Produksi yg dpt di Konversi (HPK)	Areal Pergunaan Lain (APL)	JUMLAH
-7	-8	-9
5,015.00	409,847.00	783,540.00
17,325.00	123,073.47	335,430.00
14,050.00	117,350.00	223,230.00
-	67,119.48	132,600.00
17,274.00	275,625.00	708,420.00
63,177.33	200,521.29	609,193.00
2,086.00	155,124.00	579,495.00
42,630.00	93,190.00	601,135.00
-	101,544.00	132,879.00
-	32,991.00	69,496.00
97.67	27,243.71	27,345.00
-	1,382.52	2,300.00
-	7,808.53	8,043.00
-	2,524.00	2,524.00
-	7,336.00	7,336.00
-	5,764.00	5,764.00
<b>161,655.00</b>	<b>1,628,444.00</b>	<b>4,228,730.00</b>

Hutan Produksi yg dpt di Konversi	PENETAPAN
-7	-8
-	Register *)
437,733.00	SK. Mentan No. 623/Kpts/UM/8/1982 tanggal 25 Agustus 1982 (TGHK)
109,900.00	SK. Gubernur KDH Tk. I Prop. Sumatera Barat No. 522.13-320-1996, tanggal 4 Juni 1996 (RTRWP)
189,346.00	SK. Menhutbun 422/Kpts-II/1999, tanggal 15 Juni 1999 (Paduserasi)
175,416.00	SK. Menhut 167/Kpts-II/2000, tanggal 29 Juni 2000



163,965.00	SK. Menhut 168/Kpts-II/2000, tanggal 29 Juni 2000
173,805.00	SK. Menhut 518/Menhut-II/2005, tanggal 29 Desember 2005
161,655.00	SK. Menhut 519/Menhut-II/2005, tanggal 29 Desember 2005

arat  
arat dan Pasaman  
arat  
arat  
arat

r  
r  
rg  
rg  
rg  
rg  
rg dan Dharmasraya  
ya  
ya  
ya  
an

an  
itan

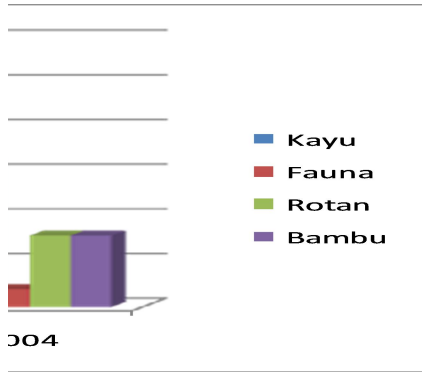
itan  
wai (P. Siberut)

wai (P. Sipora)  
wai (P. Pagai Utara)  
wai (P. Pagai Selatan)

## PERAKHIR

Survei / Survey				
Rotan	Rotan		Bambu	
luas (ha)	lokasi	luas (ha)	lokasi	luas (ha)
-6	-7	-8	-9	-10
-	2	6,000	1	4,000
-	1	4,000	-	-
1,000	1	4,000	1	4,000
2,000	3	12,000	2	8,000
2,000	2	8,000	2	8,000

5,000	9	34,000	6	24,000
-------	---	--------	---	--------



LUAS (Ha)	KETERA NGAN
7	8
184.25	SK.459/ Menhut- II/ 2008 Tgl 9 Des 2008
168.8	
89.25	
340	
15,200	Tahap Persetuju an
	Pinjam Pakai
	untuk
	Eksplora si
2,810 6,840	
61	
78.87	Berlaku s/d  12 Des 2004

0.08	Berlaku selama dibutuhkan Masy.
	Berlaku s/d
52.51	Agustus 2004
	Berlaku s/d
	14 Juni 2004
764.5	
0.36	Berlaku s/d
	2 Desember 2001
146.23	Berlaku s/d
	16-Apr-04
1.697	Berlaku s/d
	23 Januari 2004
0.36	Berlaku s/d
	31 Juli 2001

14.1 Berlaku  
s/d  
17  
Januari  
2007

30.05 Berlaku  
s/d  
25  
Agustus  
2004



				JUMLA
II/d	II/c	II/b	II/a	H
7	8	9	10	11
0	4	2	0	13
0	3	1	0	4
0	2	1	1	17
0	3	0	0	3
0	0	0	0	1
3	1	0	0	13
0	0	0	0	2
1	1	1	0	13
0	0	0	0	0
0	0	0	0	0
2	1	0	0	16
0	0	0	0	0
6	15	5	1	82



		JUMLA
DII	SLTA	H
7	8	9
0	12	13
0	4	4
0	13	17
0	0	3
0	0	1
0	10	13
0	1	2
0	0	13
0	0	0
0	0	0
0	14	16
0	0	0
0	54	82

PENYULUH KEHUTANAN AHLI				JUMLA H
Tama	Mda	Mdy	Jml	
7	8	9	10	11
1	0	0	1	13
0	0	0	0	4
1	0	0	1	17
0	0	0	0	3
0	0	0	0	1
0	0	0	0	13
0	0	0	0	2
6	0	0	6	13
0	0	0	0	0

0	0	0	0	0
1	0	0	1	16
0	0	0	0	0
9	0	0	9	82

bel / Table 5.9 : POTENSI BENIH/BIBIT TANAMAN HUTAN SUMATERA BARAT TAHUN 2015  
*Forest Potentials Tree Seeds in West Sumatra in 2015*

NO.	JENIS (Types)	LOKASI (Location)/KABUPATEN(Regency)	POTENSI BENIH /BIBIT /TAHUN (Kg/Btg)	KETERANGAN/ Information
1	2	3	4	5
	<b>KAYU-KAYUAN</b>			
1	Meranti	Kabupaten Pasaman Barat	40,000	Anakan
2	Bayur	Kab. Padang Pariaman, Kab.T Datar, Kab Solok	145,000	
3	Mahoni	Kabupaten 50 Kota, Kab Solok, Kab Sijunjung,Kab Pasaman Barat, Kota Padang	481,000	
4	Akasia	-	-	
5	Albizia	Kabupaten Pasaman	-	
6	Andalas	Kabupaten Agam	-	
7	Gaharu	Kab Pasaman, Kab Sijunjung,Kab 50 Kota,Kab Solok.	213,280	
8	Jabon	Kota Padang	50,000	
9	Jati Putih	-	-	
10	Surian	Kabupaten Agam, Kabupaten Pasaman, Kabupaten Tanah Datar, Kabupaten 50 Kota, Solok, Kota Padang	228,800	
	<b>MPTS</b>			
1	Alpukat		-	
2	Petai		-	
3	Jengkol		-	
4	Durian		-	
5	Mangga		-	
6	Kakao		-	
7	Karet		-	
8	Pinang		-	
<b>JUMLAH / Total</b>			<b>1.158.080</b>	

Sumber / Source : UPTD Perbenihan Tanaman Hutan Tahun 2015/Regional Technical Implementation Unit of Forest Tree Seed in 2015



















































**Tabel 4.2**  
**SARANA PRASARANA KEBAKARAN HUTAN DAN LAHAN TAHUN 2008**

NO.	JENIS	JUMLAH	KONDISI	
			BAIK	RUSAK
-1	-2	-3	-4	-5
1.	Back Pack Pump Fire	6	6	
2.	GPS	4	3	1
3.	Mesin Pemadaman K	1	1	
4.	Teropong Binookuler	2	2	
5.	Bak Transit Air Mobil	4	4	
6.	Pakaian Kerja Pemadaman Kebakaran Hutan dan Lahan	59	59	
7.	Mobil Patroli	2	2	
8.	Chain Saw	2		2

9.	Pompa Air + Slang	8	8	
10.	Peralatan Manual Pemadaman Kebakaran			
	- Flipper/Gepyok	45	45	
	- Garu 2 fungsi	3	3	
	- Kapak 2 Mata	15	15	
	- Pengait Semak	22	22	
	- Sekop	30	30	
11.	Mobil Pemadaman K	1	1	
12.	Kendaraan Roda 2	4		4
13.	Lemari Kebakaran	3	3	
14.	Handy Talky	8	8	
15.	SSB	6	6	
16.	Dapur Umum	2	2	
17.	Tenda Pleton	2	2	
18.	Selang Pemadam Ke	5	5	
19.	Pakaian Tahan Pana	5	5	
20.	Lampu Kepala	5	5	
21.	Senter Besar	5	5	
22.	Tali Panjat Tebing	2	2	
23.	Cincin Kait	1	1	
24.	Helm Kebakaran	5	5	
25.	Komputer	1	1	
26.	Note Book	2	2	
27.	Kamera Digital	2	2	
28.	Kompas	2	2	
29.	GPS	2	2	

Sumber Data : Subdinas PPH

Tabel 4.3  
LUAS KEBAKARAN HUTAN DAN LAHAN 5 TAHUN TERAKHIR

NO.	KABUPATEN / KOTA	Tahun					
		2004		2005		20	
		lokasi	luas (ha)	lokasi	luas (ha)	lokasi	
-1	-2	-3	-4	-5	-6	-7	
1.	Pasaman Barat	-	-	-	-	1	
2.	Pasaman	-	-	-	-	1	
3.	50 Kota	-	-	1	4	2	

4.	Agam	-	-	-	-	-
5.	Tanah Datar	-	-	1	425	-
6.	Solok	-	-	-	-	2
7.	Solok Selatan	-	-	-	-	-
8.	Swl / Sijunjung	-	-	-	-	2
9.	Dharmasraya	-	-	-	-	4
10.	Pesisir Selatan	-	-	-	-	3
11.	Kep. Mentawai	-	-	-	-	-
12.	Pd. Pariaman	-	-	-	-	-
13.	Padang	1	4	1	4	-
14.	Bukittinggi	-	-	-	-	-
15.	Sawahlunto	-	-	-	-	-
16.	Solok	-	-	-	-	-
17.	Pariaman	-	-	-	-	-
18.	Pd. Panjang	-	-	-	-	-
19.	Payakumbuh	-	-	-	-	-
<b>JUMLAH</b>		<b>1</b>	<b>4</b>	<b>3</b>	<b>432.5</b>	<b>15</b>

Sumber Data : Subdinas PPH

tabel 4.4

**PEMBERKASAN PERKARA ILLEGAL LOGGING TAHUN 2008**

NO.	Kabupaten/Kota	TINGKAT / TAHAP				
		PPNS		Kepolisian		Kejaksa
		kss	plk	kss	plk	kss
-1	-2	-3	-4	-5	-6	-7
1	Tanah Datar	0	0	2	2	-
2	Lima Puluh Kota	0	0	7	7	-
3	Dharmasraya	0	0	-	-	-

4	Agam	3	3	-	-	-
5	Pasaman Barat	11	11	-	-	-
6	Padang Pariaman	-	-	-	-	-
<b>JUMLAH</b>		<b>14</b>	<b>14</b>	<b>9</b>	<b>9</b>	<b>-</b>

Sumber Data : Subdinas PPH

Label 4.5

**PERKEMBANGAN ILLEGAL LOGGING 5 TAHUN TERAKHIR**

NO.	KABUPATEN / KOTA	Tahun					
		2004		2005		2006	
		Kss	vol. (m3)	Kss	vol. (m3)	Kss	
-1	-2	-3	-4	-5	-6	-7	
1.	Pasaman Barat	-	-	-	-	1	
2.	Pasaman	-	-	-	-	-	
3.	50 Kota	-	-	5	20	-	
4.	Agam	-	-	5	27.8684	1	
5.	Tanah Datar	1	6.7	5	22.408	-	
6.	Solok	-	-	2	22.8999	2	
7.	Solok Selatan	1	5.2308	2	7.8507	4	
8.	Swl / Sijunjung	-	-	-	-	15	
9.	Dharmasraya	-	-	11	177.533	22	

10.	Pesisir Selatan	-	-	-	-	6	
11.	Kep. Mentawai	-	-	-	-	-	
12.	Pd. Pariaman	1	4.2048	3	10	1	
13.	Padang	3	31.3248	2	1.5	2	
14.	Bukittinggi	-	-	-	-	-	
15.	Sawahlunto	-	-	-	-	-	
16.	Solok	-	-	-	-	-	
17.	Pariaman	-	-	-	-	-	
18.	Pd. Panjang	-	-	-	-	1	
19.	Payakumbuh	-	-	-	-	-	
JUMLAH			6	47.4604	35	90.06	55

Sumber Data : Subdinas PPH

abel 4.6

#### KEGIATAN PENGAMANAN HUTAN TAHUN 2008

NO.	KABUPATEN / KOTA	KEGIATAN				
		Patroli Pamhut		Ops. Pamhut		Ops. Gab
		kali	lokasi	kali	lokasi	kali
-1	-2	-3	-4	-5	-6	-7
1.	Pasaman Barat					2
2.	Pasaman	1	J. Kajai			
3.	50 Kota	1	Halaban			
4.	Agam	1	R. 15			
5.	Tanah Datar	1	S.Lansek	1		
6.	Solok	1	P.Cermin			2

7.	Solok Selatan	1	KPG	1	S. Jujuhan L. Gadang	
8.	Swl / Sijunjung	1	M.Tkaung			
9.	Dharmasraya	1	S. Kambut			
10.	Pesisir Selatan	-				1
11.	Kep. Mentawai	-				
12.	Pd. Pariaman	-				
13.	Padang	-				
14.	Bukittinggi	-				
15.	Sawahlunto	-				
16.	Solok	-				
17.	Pariaman	-				
18.	Pd. Panjang	-				
19.	Payakumbuh	-				
<b>JUMLAH</b>				<b>8</b>	<b>-</b>	<b>2</b>
						<b>-</b>
						<b>5</b>

Sumber Data : Subdinas PPH

abel 4.7

### SEBARAN TENAGA PENGAMAN HUTAN TAHUN 2008

NO.	KABUPATEN / KOTA	POLHUT	PPNS	PABIN
1.	Pasaman Barat	9	-	
2.	Pasaman	12	-	
3.	50 Kota	16	-	
4.	Agam	14	-	



5.	Tanah Datar		11	-	
6.	Solok		12	-	
7.	Solok Selatan		13	-	
8.	Swl / Sijunjung		15	-	
9.	Dharmasraya		12	1	
10.	Pesisir Selatan		14	-	
11.	Kep. Mentawai		14	-	
12.	Pd. Pariaman		11	-	
13.	Padang		15	-	
14.	Bukittinggi	-		-	
15.	Sawahlunto		3	-	
16.	Solok		3	-	
17.	Pariaman		3	-	
18.	Pd. Panjang		3	-	
19.	Payakumbuh		3	-	
20.	Prov. Sumatera Bara		18	1	
<b>JUMLAH</b>			<b>201</b>	<b>2</b>	<b>-</b>

Sumber Data : Subdinas PPH

Label 4.8

**SARANA PRASARANA PENGAMANAN HUTAN TAHUN 2008**

NO.	JENIS	JUMLAH	KONDISI	
			BAIK	RUSAK
-1	-2	-3	-4	-5
1.	Senjata api laras panjang	99	99	
2.	Senjata api laras pendek	23	23	
3.	Amunisi senjata api	755	755	
		245	245	
4.	Borgol	-	-	
5.	Sangkur / pisau	-	-	
6.	Kendaraan patroli R.	2	2	
7.	Kendaraan patroli R.	-	-	
8.	Handytalki	8	8	
9.	Radio komunikasi	6	6	
10.	Pos pemeriksaan hutan	-	-	
11.	Lemari senjata api	1	1	

Sumber Data : Subdinas PPH

**Tabel 4.9  
LALU LINTAS HASIL HUTAN TAHUN 2008**

NO.	POS PEMERIKSAAN HASIL HUTAN	KABUPATEN	JUMLAH		
			KEND.	DOKUMEN	
				Keluar	Masuk
-1	-2	-3	-4	-5	-6
	N	I	H	I	L
<b>JUMLAH</b>			-	-	-

Sumber Data : Subdinas PPH

Pos Kehutanan sudah ditutup

**Tabel 5.1  
LUAS KAWASAN HUTAN SUMATERA BARAT**

			FUNGSI HUTAN			Ht. Produksi

NO.	KABUPATEN / KOTA	Hutan Suaka Alam & Wisata (HSAW)	Hutan Lindung (HL)	Hutan Produksi Terbatas (HPT)	Hutan Produksi Tetap (HP)	yg dpt di Konversi (HPK)
-1	-2	-3	-4	-5	-6	-7
1.	Pasaman+Pasaman Barat	48,300.00	289,490.00	12,206.00	18,682.00	5,015.00
2	50 Kota	27,060.00	151,713.53	8,915.00	7,343.00	17,325.00
3	Agam	30,990.00	34,460.00	20,900.00	5,480.00	14,050.00
4	Tanah Datar	21,961.84	31,120.68	702	11,696.00	-
5	Solok+Solok Selatan	123,940.00	190,480.00	68,350.00	32,751.00	17,274.00
6	Swl/Sjj+ Dharmasraya	63,745.00	127,090.00	73,882.00	80,777.38	63,177.33
7	Pesisir Selatan	306,105.00	49,720.00	62,430.00	4,030.00	2,086.00
8	Kepulauan Mentawai	188,304.00	3,206.00	-	273,805.00	42,630.00
9	Padang Pariaman+Pariaman	11,441.00	19,894.00	-	-	-
10	Kota Padang	23,655.00	12,850.00	-	-	-
11	Kota Sawahlunto	-	-	-	3.62	97.67
12	Kota Padang Panjang	643.16	274.32	-	-	-
13	Kota Payakumbuh	-	234.47	-	-	-
14	Kota Bukittinggi	-	-	-	-	-
15	Kota Pariaman	-	-	-	-	-
16	Kota Solok	-	-	-	-	-
	<b>JUMLAH</b>	846,145.00	910,533.00	247,385.00	434,568.00	161,655.00

Sumber Data : Subdinas Intag

abel 5.2

**PERKEMBANGAN LUAS KAWASAN HUTAN  
SUMATERA BARAT S/D TAHUN 2008**

NO.	LUAS KAWASAN HUTAN	FUNGSI HUTAN				
		Hutan Lindung	Hutan Suaka Alam & Wisata	Hutan Produksi Tetap	Hutan Produksi Terbatas	Hutan Produksi yg dpt di Konversi
-1	-2	-3	-4	-5	-6	-7
1.	2,775,551.00	-	-	-	-	-
2.	3,380,602.00	1,206,624.00	599,694.00	596,844.00	539,707.00	437,733.00

3.	2,954,126.00	1,113,325.00	847,900.00	587,701.00	295,300.00	109,900.00
4.	2,600,286.00	910,533.00	846,175.00	407,849.00	246,383.00	189,346.00
5.	2,600,286.00	910,533.00	846,175.00	432,927.00	235,235.00	175,416.00
6.	2,600,286.00	910,533.00	846,175.00	444,378.00	235,235.00	163,965.00
7.	2,600,286.00	910,533.00	846,175.00	434,538.00	235,235.00	173,805.00
8.	2,600,286.00	910,533.00	846,175.00	434,538.00	247,385.00	161,655.00

Sumber Data : Subdinas Intag

Keterangan :

- \*) Besluit Pemerintah Hindia Belanda (1916-1933)
- Hutan simpanan 1.707.730 ha (tlh. diukur 1.437.201 ha & blm. diukur 270.529 ha.)
  - Hutan cadangan 467.821 ha.
  - Hutan nagari 600.000 ha.

**Label 5.3**

**SEBARAN UNIT KESATUAN PENGUSAHAAN HUTAN PRODUKSI (KPHP) PROVINSI SUMATERA BARAT**

No.	Unit / Nama	Luas (Ha)	Fungsi Kawasan	DAS	abupaten
-1	-2	-3	-4	-5	-6
1.	I	16,798.68	HP	Air Bangis	Pasaman Barat
2.	II	8,146.88	HPT	Pasaman	Pasaman Barat dan Pas
3.	III	2,189.00	HP	Pasaman	Pasaman Barat
4.	IV	4,655.00	HPT	Pasaman dan Kinali	Pasaman Barat
5.	V	904	HPT	Masang dan Kinali	Pasaman Barat
6.	VI	2,371.00	HP	Masang	Agam
7.	VII	2,345.00	HPT	Masang	Agam
8.	VIII	539	HPT	Masang	Agam
9.	IX	3,797.81	HPT	Masang	Agam
10.	X	3,838.69	HPT	Masang	Agam
11.	XI	985.33	HP	Binara dan Manggur	Agam
12.	XII	1,555.86	HP	Bt. Kuantan	Agam
13.	XIII	2,426.43	HPT	Masang dan Bt. Kuantan	50 Kota
14.	XIV	8,288.92	HPT dan HP	Kampar	50 Kota

15.	XV	2,798.36	HP	Bt. Kuantan	Tanah Datar
16.	XVI	5,574.47	HPT dan HP	Bt. Kuantan	Tanah Datar
17.	XVII	20,710.77	HPT dan HP	Bt. Kuantan	Swl/Sijunjung
18.	XVIII	14,886.68	HP	Bt. Kuantan	Swl/Sijunjung
19.	XIX	13,623.94	HPT	Bt. Kuantan	Swl/Sijunjung
20.	XX	1,480.63	HPT	Bt. Kuantan	Swl/Sijunjung
21.	XXI	7,050.09	HP	Kuantan dan Bt. H	Swl/Sijunjung dan Dharm
22.	XXII	16,621.40	HPT dan HP	Bt. Hari	Dharmasraya
23.	XXIII	45,034.84	HPT dan HP	Bt. Hari	Dharmasraya
24.	XXIV	11,091.81	HPT	Bt. Hari	Dharmasraya
25.	XXV	26,259.36	HPT dan HP	Bt. Hari	Solok Selatan
26.	XXVI	1,147.62	HPT	Bt. Hari	Solok
27.	XXVII	3,191.03	HP	Bt. Kuantan	Solok
28.	XXVIII	12,905.87	HPT dan HP	Bt. Kuantan	Solok
29.	XXIX	3,581.58	HPT dan HP	Kuantan, Tarusan	Solok
30.	XXX	284	HPT	Bt. Hari	Solok
31.	XXXI	38,588.93	HPT	Bt. Hari	Solok Selatan
32.	XXXII	42,493.36	HPT	Kambang, Lakitan, Palapah, Air Haji, Indrapura, Silaut dan Tapan	Pesisir Selatan
33.	XXXIII	19,876.10	HPT dan HP	Silaut dan Tapan	Pesisir Selatan
34.	XXXIV	136,510.11	HP		Kep. Mentawai (P. Siber
35.	XXXV	37,493.75	HP		Kep. Mentawai (P. Sipor
36.	XXXVI	39,746.02	HP		Kep. Mentawai (P. Pagai
37.	XXXVII	59,228.27	HP		Kep. Mentawai (P. Pagai
	JUMLAH	619,020.59			

Sumber Data : Subdinas Intag

**Label 5.4**

**JENIS-JENIS PETA KEHUTANAN YANG TERSEDIA  
DI DINAS KEHUTANAN PROVINSI SUMATERA BARAT**

No.	Jenis Peta	Skala	Sumber & Tahun
-1	-2	-3	-4
1.	Peta TOP	1 : 100.000	Belanda (1946)
2.	Peta RBI	1 : 50.000	Jantop TNI-AD (1984)
3.	Peta RBI	1 : 40.000	Belanda (1943)
4.	Peta RBI	1 : 250.000	Belanda (1969)

5.	Peta Dasar Tematik	1 : 250.000	BAPLAN (2007)
6.	Peta Kawasan Hutan	1 : 250.000	BAPLAN (1999)
7.	Peta Kawasan Hutan	1 : 500.000	INTAG (2002)
8.	Peta Kawasan Hutan	1 : 100.000	INTAG (2002)
9.	Peta PHTUL	1 : 25.000	INTAG (2007)
10.	Peta Register	1 : 25.000	Belanda (1916 - 1963)
11.	Peta Register	1 : 20.000	Belanda (1916 - 1963)
12.	Peta Tematik	1 : 500.000	SUB BIPHUT
13.	Peta KPHP	1 : 100.000	INTAG (2004)
14.	Peta Identifikasi Kaw	1 : 50.000	INTAG (2000)
<b>JUMLAH</b>		-	

Sumber Data : Subdinas Intag

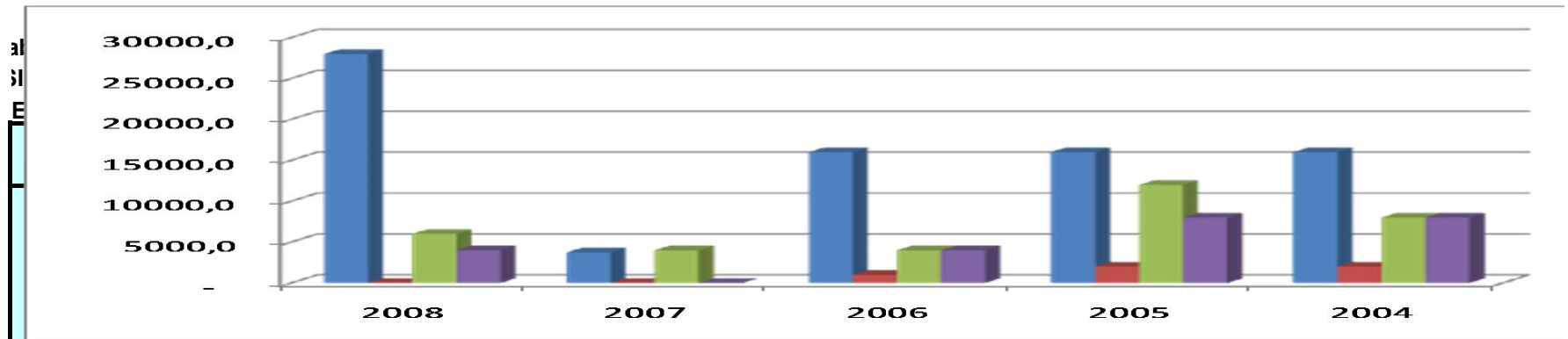
**Tabel 5.5**  
**INVENTARISASI POTENSI KAWASAN HUTAN 5 TAHUN TERAKHIR**

NO.	TAHUN	Inventarisasi / Su			
		Kayu		Fauna	
		Lokasi	luas (ha)	Lokasi	luas (ha)
-1	-2	-3	-4	-5	-6
5.	2008	2	28,000	-	-
4.	2007	1	3,737.30	-	-
3.	2006	1	16,000	1	1,000
2.	2005	1	16,000	2	2,000

1.	2004	3	16,000	1	2,000
JUMLAH		8	79,737.30	4	5,000

Sumber Data : Subdinas Intag

**RAFIK 9**  
**TENSI KAWASAN HUTAN**  
**N TERAKHIR**



2	2008	PADANG PARIAMAN	8	yur, Sapek, Tarok, Surian
		PASAMAN BARAT	8	Mahoni, Pinus, Bayur
		TANAH DATAR	8	Jati, Surian, Durian
		PASAMAN	8	Kapas, Mindi, Surian
		SOLOK SELATAN	8	Mahoni, Jati, Surian
		50 KOTA	8	Karet, Kulit Manis, Jengkol
		PESISIR SELATAN	8	Durian, Mahoni, Jati
		SWL/SIJUNJUNG	8	Mahoni, Kulit Manis, Surian
			8	Karet, Jati, Surian, Kulit Manis



abel 5.7  
I KAWASAN HUTAN

**1. TELAH MEMILIKI IJIN**

No.		KABUPATEN	NAMA PENGGUNA	TUJUAN	LOKASI	FUNGSI HUTAN	LUAS (Ha)
1		2	3	4	5	6	7
1		50 KOTA	PT.Dasacipta Pusaka Prima	Penambangan Batu Bara	Nagari Kapir IX	HPK	184.25
<b>2. TAHAP PERSETUJUAN MENTERI</b>							
2		Pasaman Barat	Bupati Pasaman Barat	Pemb. Pelabuhan Umum T. Tapang	Nagari Air Bangis	HL	168.8
						HP	89.25

3	Solok Selatan	PT. Mitra Mandiri Cemelang	Penambangan Timah Hitam, Zing, Emas dmp	Nagari Lubuk Gadang	HPT	340
4	Pasaman	PT. Nusa Palapa Mineral	Penambangan Emas dmp	Kec. Dua Koto, Rao dan Rao Utara	HPT	340
4	Pasaman	PT. PLN (Pikitring SBS)	Pembangunan PLTU	Nagari Bungus Teluk Kabung	HL	15,200
5	Kota Padang				HPT APL	2,810 6,840
5	Kota Padang				HL	61
<b>3. TAHAP PROSES PERPANJANGAN</b>						
6	Pdg. Pariaman	PT. PLN	Pikitring Sumbar – Riau	Pdg Pariaman, Pangkalan Tj.Pati, Kota Padang  Harau	HL/HP	78.87

7	50 Kota	Pemda Tk. II 50 Kota		PDAM	Talawi, Kupitan, Tj. Gadang	Talawi	CA	0.08
8	Kota Swahlunto	PT. PLN		Pembangunan Transmisi SUTT			HL/HP	52.5
		PT. AIC		Penambangan Batu Bara			HP	764.5
9	Agam	PT. PLN		Pembangunan Tower Repeater	Agam		PPA	0.36
<b>4. BELUM MENGAJUKAN PERPANJANGAN</b>								
10	T. Datar	PT. PLN		PLTA Singkarak	2 x 11 Enam Lingkungan Pdg Pariaman, Batipuh, T. Datar	Harau	HL, HSAW	146.23

11	50 Kota	PT. TELKOM	Pembangunan Remote Exchange Repeater	SA Gunung Singgalang Tandikat	HL	1.697
12	Agam	PT. TELKOM WIL. II	Pembangunan Tower Repeater	CA/TWA Rimbo Panti Kec. Gunung Talang	SA	0.36
13	Pasaman	Dep. PU	Pembangunan Slauran Irigasi		HSAW	14.1
14	Solok	Yayasan Gebu Minang	Pusat Pelatihan dan Pembinaan Pengusaha Lemah/SDM		HP	30.05

Tabel 6.1  
 SUMBER DAYA MANUSIA  
 PENYULUHAN KEHUTANAN  
 JUNI 2008

No.	UNIT PELAKSANA	SUMBER DAYA MANUSIA		JUMLAH
		Struktural	Fungsional	
1	2	3	4	5
1.	PROVINSI	1	0	1
2.	KABUPATEN	19	83	102
	JUMLAH	20	83	103

Sumber Data : Seksi Diklat dan Penyuluhan

abel 6.2  
YULUH KEHUTANAN  
IIS KELAMIN TAHUN 2008

No.	KABUPATEN/KOTA	JENIS KELAMIN		JUMLAH
		Laki-Laki	Perempuan	
1	Kabupaten : Sijunjung	13	0	13
2	Dharmasraya	3	1	4
3	Solok	15	2	17
4	Solok Selatan	1	2	3
5	Pesisir Selatan	1	0	1
6	Tanah Datar	12	1	13
7	Padang Pariaman	2	0	2
8	Agam	6	7	13

9	Pasaman	0	0	0
10	Pasaman Barat	0	0	0
11	50 Kota	16	0	16
12	Kepulauan Mentawai	0	0	0
	JUMLAH	69	13	82

Sumber Data : Seksi Diklat dan Penyuluhan

abel 6.3  
YULUH KEHUTANAN  
AT/GOLONGAN TAHUN 2008

No.	KABUPATEN/KOT A	PANGKAT/GOLONGAN				
		III/d	III/c	III/b	III/a	II/d
1	2	3	4	5	6	7
1	Kabupaten : Sijunjung	0	1	5	1	0
2	Dharmasraya	0	0	0	0	0
3	Solok	1	6	4	2	0
4	Solok Selatan	0	0	0	0	0

5	Pesisir Selatan	0	0	0	1	0
6	Tanah Datar	0	0	5	4	3
7	Padang Pariaman	1	1	0	0	0
8	Agam	0	0	5	5	1
9	Pasaman	0	0	0	0	0
10	Pasaman Barat	0	0	0	0	0
11	50 Kota	0	2	3	8	2
12	Kep. Mentawai	0	0	0	0	0
	JUMLAH	2	10	22	21	6

Sumber Data : Seksi Diklat dan Penyuluhan

abel 6.4

YULUH KEHUTANAN

TAT PENDIDIKAN TAHUN 2008

No.	KABUPATEN/KOTA	TINGKAT PENDIDIKAN				
		A	S2	S1	DIV	DIII
1	2	3	4	5	6	7
1	Kabupaten : Sijunjung	0	0	1	0	0



2	Dharmasraya	0	0	0	0	0
3	Solok	0	3	0	1	0
4	Solok Selatan	0	0	0	3	0
5	Pesisir Selatan	0	1	0	0	0
6	Tanah Datar	0	2	1	0	0
7	Padang Pariaman	0	1	0	0	0
8	Agam	2	4	0	7	0
9	Pasaman	0	0	0	0	0
10	Pasaman Barat	0	0	0	0	0
11	50 Kota	0	1	0	1	0
12	Kep. Mentawai	0	0	0	0	0
	<b>JUMLAH</b>	<b>2</b>	<b>12</b>	<b>2</b>	<b>12</b>	<b>0</b>

Sumber Data : Seksi Diklat dan Penyuluhan

abel 6.5

YULUH KEHUTANAN

KEPEGAWAIAN TAHUN 2008

No.	KABUPATEN/KOT A	STATUS KEPEGAWAIAN			JUMLA H
		PNS	CPNS	LAINNYA	

1	2	3	4	5	6
	Kabupaten :				
1	Sijunjung	13	0	0	13
2	Dharmasraya	4	0	0	4
3	Solok	17	0	0	17
4	Solok Selatan	3	0	0	3
5	Pesisir Selatan	1	0	0	1
6	Tanah Datar	13	0	0	13
7	Padang Pariaman	2	0	0	2
8	Agam	13	0	0	13
9	Pasaman	0	0	0	0
10	Pasaman Barat	0	0	0	0
11	50 Kota	16	0	0	16
12	Kep. Mentawai	0	0	0	0
	JUMLAH	82	0	0	82

Sumber Data : Seksi Diklat dan Penyuluhan

Ket : PNS = Pegawai Negeri Sipil CPNS = Calon Pegawai Negeri Sipil

YULUH KEHUTANAN  
ANG JABATAN TAHUN 2008

No.	KABUPATEN/KOTA	JENJANG JABATAN					Tama
		PENYULUH KEHUTANAN TERAMPIL					
		Lak	Lan	Lia	Jml		
1	2	3	4	5	6	7	
1	Kabupaten : Sijunjung	5	6	1	12	1	
2	Dharmasraya	4	0	0	4	0	
3	Solok	4	4	8	16	1	
4	Solok Selatan	3	0	0	3	0	
5	Pesisir Selatan	0	1	0	1	0	
6	Tanah Datar	6	7	0	13	0	
7	Padang Pariaman	0	0	2	2	0	
8	Agam	2	5	0	7	6	
9	Pasaman	0	0	0	0	0	
10	Pasaman Barat	0	0	0	0	0	
11	50 Kota	1	12	2	15	1	
12	Kep. Mentawai	0	0	0	0	0	
	<b>JUMLAH</b>	<b>27</b>	<b>36</b>	<b>13</b>	<b>73</b>	<b>9</b>	

Ket : Lak = Pelaks Lia = Penyelia Mda = Muda  
Lan = LanjutTama = Pertama Mdy = Madya























































<b>06</b>	<b>2007</b>		<b>2008</b>	
<b>luas (ha)</b>	<b>lokasi</b>	<b>luas (ha)</b>	<b>lokasi</b>	<b>luas (ha)</b>
<b>-8</b>	<b>-9</b>	<b>-10</b>	<b>-11</b>	<b>-12</b>
2	-	-	-	-
1	1	30	-	-
8.5	1	80	-	-

-	-	-	-	-
-	-	-	-	-
6	-	-	-	-
-	-	-	-	-
4	-	-	-	-
158	1	20	-	-
355	1	150	2	330
-	-	-	-	-
-	-	-	-	-
-	3	10	4	25.5
-	-	-	-	-
-	-	-	-	-
-	-	-	-	-
-	-	-	-	-
-	-	-	-	-
<b>534</b>	<b>7</b>	<b>289.5</b>	<b>6</b>	<b>355.5</b>

	Pengadilan	
saan	kss	Plk
plk	kss	Plk
-8	-9	-10
-	0	0
-	0	0
-	6	6

-	1	1
-	0	0
-	11	11
-	<b>18</b>	<b>18</b>

06	2007		2008	
vol. (m3)	Kss	vol. (m3)	Kss	vol. (m3)
-8	-9	-10	-11	-12
38.69	1	22.9787	11	
-	1	59.9428		
-	-	-	7	
6	-	-	4	
-	1	77.1252	2	
109.5852	2	18.7671		
50	3	8.0654		
66.7516	1	28		
160.168	2	11.4532	6	

203.5	7	69.8521		
-	-	-		
12.4	14	20.091	11	
5.25	1	1,821.86		
-				
-				
-				
-				
2.5				
-				
54.8448	33	2.138.13	41	

K. Pamhut	Ops. TKPHT		JUMLAH
	lokasi	kali	
-8	-9	-10	-11
K. Kinali	1	Sepanjang jalan /pada lalu	3
K. Talamau			1
			1
			1
			2
K. P. Sekaki	1		4











Areal Penggunaan Lain (APL)	JUMLAH
-8	-9
409,847.00	783,540.00
123,073.47	335,430.00
117,350.00	223,230.00
67,119.48	132,600.00
275,625.00	708,420.00
200,521.29	609,193.00
155,124.00	579,495.00
93,190.00	601,135.00
101,544.00	132,879.00
32,991.00	69,496.00
27,243.71	27,345.00
1,382.52	2,300.00
7,808.53	8,043.00
2,524.00	2,524.00
7,336.00	7,336.00
5,764.00	5,764.00
<b>1,628,444.00</b>	<b>4,228,730.00</b>

**PENETAP  
AN**

**-8**

Register \*)

SK. Mentan No. 623/Kpts/UM/8/1982 tanggal 25 Agustus 1982  
(TGHK)

SK. Gubernur KDH Tk. I Prop. Sumatera Barat No. 522.13-320-1996,  
tanggal 4 Juni 1996 (RTRWP)

SK. Menhutbun 422/Kpts-II/1999, tanggal 15 Juni 1999 (Paduserasi)

SK. Menhut 167/Kpts-II/2000, tanggal 29 Juni 2000

SK. Menhut 168/Kpts-II/2000, tanggal 29 Juni 2000

SK. Menhut 518/Menhut-II/2005, tanggal 29 Desember 2005

SK. Menhut 519/Menhut-II/2005, tanggal 29 Desember 2005

.aman

nasraya

ut)  
a)  
i Utara)  
i Selatan)

Survei			
Rotan		Bambu	
lokasi	luas (ha)	lokasi	luas (ha)
-7	-8	-9	-10
2	6,000	1	4,000
1	4,000	-	-
1	4,000	1	4,000
3	12,000	2	8,000

2	8,000	2	8,000
9	34,000	6	24,000

- Kayu
- Fauna
- Rotan
- Bambu



KETERA NGAN
8
SK.459/ Menhut- II/ 2008 Tgl 9 Des 2008

Tahap  
Persetujuan  
Pinjam  
Pakai  
untuk  
Eksplorasi

Berlaku  
s/d

12 Des  
2004

Berlaku  
selama  
dibutuhk  
an Masy.

Berlaku  
s/d

1  
Agustus  
2004

Berlaku  
s/d  
14 Juni  
2004

Berlaku  
s/d  
2  
Desembe  
r 2001

Berlaku  
s/d

16-Apr-04

Berlaku  
s/d  
23  
Januari  
2004

Berlaku  
s/d  
31 Juli  
2001

Berlaku  
s/d  
17  
Januari  
2007

Berlaku  
s/d  
25  
Agustus  
2004





			JUMLA
II/c	II/b	II/a	H
8	9	10	11
4	2	0	13
3	1	0	4
2	1	1	17
3	0	0	3

0	0	0	1
1	0	0	13
0	0	0	2
1	1	0	13
0	0	0	0
0	0	0	0
1	0	0	16
0	0	0	0
15	5	1	82

	JUMLA
SLTA	H
8	9
12	13



4	4
13	17
0	3
0	1
10	13
1	2
0	13
0	0
0	0
14	16
0	0
54	82



NYULUH KEHUTANAN AHLI			JUMLA H
Mda	Mdy	Jml	
8	9	10	11
0	0	1	13
0	0	0	4
0	0	1	17
0	0	0	3
0	0	0	1
0	0	0	13
0	0	0	2
0	0	6	13
0	0	0	0
0	0	0	0
0	0	1	16
0	0	0	0
0	0	9	82

Tabel / Table 5.10 : DISTRIBUSI BIBIT BERDASARKAN JENIS DAN LOKASI TAHUN 2015

*Distribution of Seeds Based on Types and Locations in 2015*

No.	Uraian	ketapang	Durian	Bayur	Gaharu	Surian	sengon	Mahoni	Petai	Jabon	Matoa	Cemara Laut	Alpoket	Nangka/Sirsak	Nyamplung	Lain-Lain	Total
1	Pessel	1,200	1,150	-	1,200	-	-	1,000	1,150	-	110	1,000	950	200	-	50	8,010
2	Agam	685	500	150	140	-	50	15,650	1,600	-	200	-	1,200	1,000	-	775	21,950
3	Pasaman	500	1,000	500	1,200	1,000	-	500	-	-	500	-	1,000	2,000	-		8,200
4	Padang Pjg	1,000	200	250	-	1,500	-	1,750	500	-	500	-	-	500	-		6,200
5	Bukittinggi	-	1,000	-	-	-	-	1,300	-	-	1,000	-	1,000	1,000	-		5,300
6	T Datar	-	-	-	1,200	100	100	-	-	1,200	-	-	-	5	-		2,605
7	Kab. Pariaman	-	-	1,000	-	-	-	-									1,000
8	Kota Pariaman	-	1,500	-	1,000	2,500	2,000	6,500	1,750	-	750	2,500	-	-	1,500	500	20,500
9	Kab. Solok	-	900	-	-	-	-	3,000	250	-	150	-	400	100	-		4,800
10	Kota Solok	-	100	-	550	-	-	-	-	-	50	-	-	-	-		700
11	Swhlunto	-	1,500	300	500	-	-	500	500	1,000	1,000	-	1,500	1,000	-		7,800
12	Kota Payakumbuh	250	-	-	-	-	500	-	-	-	250	-	-	-	-		1,000
13	50 Kota	-	200	-	5,500	-	-	200	-	-	-	-	200	200	200		6,500
14	Kota Padang	13,290	6,790	11,070	5,800	11,560	5,420	12,250	2,555	15	2,880	7,020	450	4,045	1,410	730	85,285
15	Pasaman Barat	-	-	-	-	-	-	-	-	-	-	-	-	-	-		-
16	Dharmasraya	-	-	-	2,000	-	-	5,000	1,500	5,000	-	-	2,000	2,000	-	800	18,300
17	Solok Selatan							100	181								281
18	Mentawai																-
19	Sijunjung	-	-	-	5,000	5,000	2,500	9,500	4,500	17,600	2,000	-	2,500	2,500	-	750	51,850
	<b>TOTAL</b>	<b>16.925</b>	<b>14.840</b>	<b>13.270</b>	<b>24.090</b>	<b>21.660</b>	<b>10.570</b>	<b>57.250</b>	<b>14.486</b>	<b>24.815</b>	<b>9.390</b>	<b>10.520</b>	<b>11.200</b>	<b>14.550</b>	<b>3.110</b>	<b>3.605</b>	<b>250.281</b>

Sumber / Source : UPTD Perbenihan Tanaman Hutan Tahun 2013/Regional Technical Implementation Unit of Forest Tree Seed in 2013

Keterangan :

Lain-Lain : pinang, jengkol dll

**Tabel/ Table 6.1 : PROGRAM DAN KEGIATAN DINAS KEHUTANAN PROVINSI SUMATERA BARAT  
5 TAHUN TERAKHIR  
Program and Activities of West Sumatra Forestry Service in Last Five Years**

NO	NAMA PROGRAM/KEGIATAN/Programs and Activities	ALOKASI DANA/Badgets (dalam Rp.000,-)					JUMLAH/Total (Rp)
		2011	2012	2013	2014	2015	
1		3	4	5	6	7	8
<b>I</b>	<b>SUMBER DANA APBD</b>	<b>5,113,313,500</b>	<b>4,704,348,200</b>	<b>#####</b>	<b>5,731,222,162</b>	<b>6,356,867,570</b>	<b>27,562,741,815</b>
A.	<u>Program Perencanaan dan Pengembangan Hutan</u>	206.523.200	528.024.000	462.632.740	541.181.250	456.926.100	2.195.287.290
	1. Koordinasi dan Sinkronisasi Perencanaan kehutanan	58,106,000	195,539,000	113,084,125	136,363,850	93,558,800	596,651,775
	2. Musyawarah perencanaan pembangunan kehutanan	38,417,200	-	-	-	-	38,417,200
	3. Konsinyasi penyusunan program	-	-	-	-	-	-
	4. Monitoring pelaksanaan Pembangunan Kehutanan	60,000,000	65,085,000	85,026,000	98,860,000	94,334,000	403,305,000
	5. Penyusunan renstra	50,000,000	-	-	-	-	50,000,000
	6. Koordinasi perencanaan pembangunan unit perbenihan	-	-	-	-	-	-
	7. Penguatan Sistem Informasi Bidang Kehutanan	-	267,400,000	264,522,615	157,157,400	163,028,800	852,108,815
	8. Fasilitasi ISO Pelayanan Dinas Kehutanan dan Operasional SPIP	-	-	-	148,800,000	106,004,500	254,804,500
B.	<u>Program Peningkatan Kualitas dan Akses Informasi Sumber Daya Alam dan Lingkungan Hidup</u>	140.429.300	-	-	-	-	140.429.300
	1. Pembuatan dokumen tahunan bidang kehutanan	64,774,500	-	-	-	-	64,774,500
	2. Pengembangan dan pemeliharaan website	-	-	-	-	-	-
	3. Koordinasi dan sinkronisasi kegiatan penyuluhan	-	-	-	-	-	-
	4. Sinkronisasi RTRW provinsi dengan kab/kota	-	-	-	-	-	-
	5. Indo Green Forestry Expo 2009	55,654,800	-	-	-	-	55,654,800
	6. Penguatan sistem informasi bidang kehutanan	20,000,000	-	-	-	-	20,000,000
C.	<u>Program Perbaikan kapasitas Kelembagaan Pengelola Sumber Daya Alam</u>	263.000.000	-	-	-	-	263.000.000
	1. Pelatihan pejabat penerbit SKAU, SKSKB, FA-KO, FA-HHBK	50,000,000	-	-	-	-	50,000,000
	2. Identifikasi dan pembinaan unit usaha masyarakat bidang kehutanan	55,000,000	-	-	-	-	55,000,000
	3. Monev kinerja pejabat penerbit dokumen peredaran hasil hutan	75,000,000	-	-	-	-	75,000,000
	4. Pengendalian perusahaan hutan	83,000,000	-	-	-	-	83,000,000
D.	<u>Program Pengembangan Ekowisata dan Jasa Lingkungan di Kawasan-kawasan konservasi laut dan hutan</u>	139.000.000	-	-	-	-	139.000.000
	1. Inventarisasi hasil hutan bukan kayu	70,000,000	-	-	-	-	70,000,000
	2. Fasilitasi pemanfaatan dan pengembangan jasa lingkungan dan ekowisata	69,000,000	-	-	-	-	69,000,000

NO	NAMA PROGRAM/KEGIATAN/Programs and Activities	ALOKASI DANA/Badgets (dalam Rp.000,-)					JUMLAH/Total (Rp)
		2011	2012	2013	2014	2015	
1		3	4	5	6	7	8
G.	<u>Program Percepatan Pertumbuhan Ekonomi Berbasis Optimalisasi Pemanfaatan SDA</u>	1.109.237.000	-	-	-	-	1.109.237.000
	1. Fasilitas pengembangan hutan tanaman rakyat (HTR)	75.000,000	-	-	-	-	75.000,000
	2. Pengembangan dan Pendampingan Kelompok Usaha Produktif (KUP)	784.237,000	-	-	-	-	784.237,000
	3. Pengembangan Aneka Budidaya Tanaman Hutan	250.000,000	-	-	-	-	250.000,000
H.	<u>Program Perlindungan dan Konservasi Sumber Daya Alam</u>	205.000.000	-	-	-	-	205.000.000
	1. Operasi pengamanan dan perlindungan hutan gabungan dan koordinasi dikab/kota	75.000,000	-	-	-	-	75.000,000
	2. Koordinasi dan fasilitasi pengendalian pengamatan dan perlindungan hutan se Sumbar oleh TKPHT	65.000,000	-	-	-	-	65.000,000
	3. Penyelidikan dan penyidikan kasus illegal logging serta tindak pidana kehutanan	65.000,000	-	-	-	-	65.000,000
I.	<u>Program Rehabilitasi dan Pemulihan Cadangan Sumber Daya Alam</u>	157.400.000	-	-	-	-	157.400.000
	1. Penyelenggaraan Kecil Menanam Dewasa Memanen (KMDM) dan Gerakan	90.000,000	-	-	-	-	90.000,000
	2. Pengembangan hutan rakyat berbasis nagari	67.400,000	-	-	-	-	67.400,000
J.	<u>Program mitigasi &amp; adaptasi perubahan iklim sektor hutan</u>	100.000.000	-	-	-	-	100.000.000
	Perencanaan carbon trade	100.000,000	-	-	-	-	100.000,000
K.	<u>Program Pemanfaatan Potensi Sumber Daya Hutan</u>	392.186.000	-	-	-	-	392.186.000
	1. Inventarisasi potensi dan pemetaan pohon hutan rakyat	50.000,000	-	-	-	-	50.000,000
	2. Pemeliharaan Batas Kawasan Hutan	75.000,000	-	-	-	-	75.000,000
	3. Monitoring/identifikasi pengawasn kawasan hutan untuk kegiatan non kehutanan	50.000,000	-	-	-	-	50.000,000
	4. Monitoring/identifikasi pengawasn kawasan hutan untuk kegiatan non kehutanan	217.186,000	-	-	-	-	217.186,000
L.	<u>Program Perlindungan dan Konservasi Sumber Daya Hutan</u>	632.525.000	-	-	-	-	632.525.000
	1. Pemetaan kawasan hutan rawan kebakaran dan cross check hot spot di kawasan hutan	106.000,000	-	-	-	-	106.000,000
	2. Koordinasi pengendalian kebakaran hutan dan lahan	80.000,000	-	-	-	-	80.000,000
	3. Patroli simpatik dan penyuluhan preventif pengamanan dan perlindungan hutan	150.000,000	-	-	-	-	150.000,000
	4. Pengembangan pengamanan dan perlindungan hutan berbasis nagari	80.000,000	-	-	-	-	80.000,000
	5. Pengembangan sarana dan prasarana pengamanan hutan	216.525,000	-	-	-	-	216.525,000
M.	<u>Program Pembinaan dan Penertiban Industri Hasil Hutan</u>	313.828.000	-	-	-	-	313.828.000
	1. Pembinaan dan Pengendalian Penatausahaan Hasil Hutan	75.000,000	-	-	-	-	75.000,000
	2. Stock opname pada hasil hutan kayu (IPHHK-IPKL)	55.000,000	-	-	-	-	55.000,000
	3. Pengawasan dan monitoring produksi peredaran hasil hutan dan iuran kehutanan	58.828,000	-	-	-	-	58.828,000
	4. Pembinaan dan Pengendalian Perizinan Usaha Kehutanan	125.000,000	-	-	-	-	125.000,000

NO	NAMA PROGRAM/KEGIATAN/Programs and Activities	ALOKASI DANA/Badgets (dalam Rp.000,-)					JUMLAH/Total (Rp)
		2011	2012	2013	2014	2015	
1		3	4	5	6	7	8
N.	Program Peningkatan Kapasitas SDM dan Lembaga Pengelola Hutan	-	566.740.000	414.317.993	525.000.000	424.844.220	1.930.902.213
	1. Pembinaan dan Pengendalian Pengusahaan Hutan	-	184.500.000	141.840.000	175.000.000	138.131.519	639.471.519
	2. Pembinaan dan Pengendalian Penatausahaan Hasil Hutan	-	219.790.000	141.439.008	175.000.000	167.530.000	703.759.008
	3. Pembinaan dan Pengendalian Industri Kehutanan	-	162.450.000	131.038.985	175.000.000	119.182.701	587.671.686
O.	Program Pemantapan Kawasan Hutan	-	451.200.000	412.556.420	604.186.150	512.874.750	1.980.817.320
	1. Pemeliharaan Batas Kawasan Hutan	-	200.000.000	169.742.300	200.000.000	167.325.600	737.067.900
	2. Inventarisasi Potensi Hasil Hutan Bukan Kayu	-	100.000.000	45.039.220	49.700.000	61.982.300	256.721.520
	3. Pengendalian Penggunaan Kawasan Hutan	-	61.000.000	60.162.140	175.000.000	158.923.100	455.085.240
	4. Pelatihan pemetaan digital dan penggunaan GPS bagi praktisi kehutanan sumbar	-	-	42.734.000	-	-	42.734.000
	5. Pemanfaatan dan Pengembangan Jasa Lingkungan	-	90.200.000	94.878.760	75.000.000	74.785.000	334.863.760
	6. Identifikasi Potensi pada Wilayah Kelola KPHL Bukit Barisan	-	-	-	104.486.150	-	104.486.150
	7. Perencanaan Pengembangan KPHL Bukit Barisan	-	-	-	-	49.858.750	49.858.750
Q.	Program Pengamanan dan Pengendalian Hutan serta Mitigasi Perubahan Iklim	-	1.213.720.300	#####	1.128.784.762	1.537.622.500	5.966.025.309
	1. Pengamanan dan Perlindungan Hutan	-	764.265.000	692.516.607	300.000.000	326.286.750	2.083.068.357
	2. Pengendalian Kebakaran Hutan dan Pengembangan Sarana Penyuluhan dan Pengamanan Hutan	-	288.510.000	217.074.680	175.000.000	164.877.750	845.462.430
	3. Mitigasi Bencana dalam Kawasan Hutan	-	90.835.000	91.589.380	55.074.762	75.014.750	312.513.892
	pelatihan dan penyegaran polhut ppns	-	-	52.090.000	-	-	52.090.000
	4. Pelatihan Pamhut Swakarsa	-	-	50.150.000	100.000.000	-	150.150.000
	5. Implementasi SRAP REDD + Provinsi di Tk. Kab/Kota dan Tapak	-	70.110.300	69.414.900	100.000.000	165.284.500	404.809.700
	6. Peningkatan sarana pengamanan dan perlindungan pengamanan hutan DAK+pendamping	-	-	605.381.700	-	-	605.381.700
	7. penguatan sarana penyuluhan kehutanan	-	-	86.483.100	-	-	86.483.100
	8. Bantuan sarpras pphbn	-	-	221.197.380	-	-	221.197.380
	9. Penguatan Kelembagaan PPHBN	-	-	-	100.000.000	149.759.500	249.759.500
	10. Patroli Simpatik Pengamanan Hutan	-	-	-	100.000.000	124.838.250	224.838.250
	11. Penyusunan Perda Pengamanan dan Perlindungan Hutan	-	-	-	198.710.000	174.513.000	373.223.000
	12. Peningkatan Sarana Prasarana Operasional KPHL BB dan Perlindungan Pengamanan Hutan	-	-	-	-	357.048.000	357.048.000
R.	Program Rehabilitasi Hutan dan Lahan	1.191.185.000	1.114.441.500	#####	1.532.070.000	2.074.573.700	7.122.404.003
	1. Pengembangan Perbenihan dan Persemaian Tanaman Hutan	230.000.000	544.641.500	224.131.415	280.000.000	326.362.500	1.605.135.415
	2. Pengembangan informasi dan peredaran benih tanaman hutan	160.000.000	-	-	-	-	160.000.000
	3. Reboisasi dan Penghijauan Lingkungan	-	299.580.000	415.075.210	228.000.000	227.221.000	1.169.876.210

NO	NAMA PROGRAM/KEGIATAN/Programs and Activities	ALOKASI DANA/Badgets (dalam Rp.000,-)					JUMLAH/Total (Rp)
		2011	2012	2013	2014	2015	
1		3	4	5	6	7	8
	4. Penyelenggaraan Kecil Menanam Dewasa Memanen (KMDM) DAN	-	95,800,000	140,922,744	100,000,000	72,424,700	409,147,444
	5. Pengembangan Sarana Konservasi Tanah	-	174,420,000	160,697,074	150,000,000	97,701,000	582,818,074
	6. Monitoring dan Evaluasi Produksi dan Peredaran Perbenihan	-	-	179,689,220	174,310,000	119,044,500	473,043,720
	7. Konservasi Sumber Daya Genetik	35,000,000	-	89,618,140	99,760,000	86,902,500	311,280,640
	8. Penyusunan Perda tentang Pengelolaan DAS	-	-	-	100,000,000	-	100,000,000
	9. Pengembangan Kawasan Agroekowisata Kehutanan	-	-	-	300,000,000	200,000,000	500,000,000
	10. Koordinasi Kelompok Kerja Mangrove Daerah	-	-	-	100,000,000	26,539,000	126,539,000
	11. sosialisasi dan demonstrasi perbenihan tanaman hutan	30,000,000	-	-	-	-	30,000,000
	12. Rehabilitasi hutan dan lahan	692,880,000	-	-	-	-	692,880,000
	13. Pengembangan sarana prasarana penyuluhan kehutanan	43,305,000	-	-	-	-	43,305,000
	14. REhabilitasi Hutan dan Lahan kritis (DAK)	-	-	-	-	918,378,500	918,378,500
S.	Program Terpadu Pensejahteraan Petani	-	830,222,400	#####	1,400,000,000	1,350,026,300	4,651,700,380
	1. Pengembangan dan Pendampingan Kelompok Usaha Produktif (KUP)	-	587,222,400	382,392,830	500,000,000	593,478,250	2,063,093,480
	2. Pengembangan Aneka Budidaya Tanaman Hutan	-	193,000,000	554,969,220	500,000,000	572,936,600	1,820,905,820
	3. Penguatan Pengembangan Hutan Tanaman	-	50,000,000	134,089,630	200,000,000	-	384,089,630
	4. Pengembangan Tanaman Jabon	-	-	-	200,000,000	-	200,000,000
	5. Fasilitasi Pengembangan Tanaman Hutan	-	-	-	-	183,611,450	183,611,450
<b>II</b>	<b>SUMBER DANA APBN</b>	<b>3,953,980,000</b>	<b>5,361,635,000</b>	<b>#####</b>	<b>4,202,999,000</b>	<b>4,577,000,000</b>	<b>23,573,403,000</b>
A	Program Peningkatan Usaha Kehutanan (03)	1,012,000,000	1,273,415,000	#####	508,600,000	-	4,111,095,000
	1. Peningkatan Tertib Peredaran Hasil Hutan Iuran Hasil Hutan	424,350,000	467,405,000	545,240,000	121,000,000	-	1,557,995,000
	2. Peningkatan Usaha Hutan Alam	99,250,000	111,910,000	150,380,000	91,600,000	-	453,140,000
	3. Peningkatan Usaha Hutan Tanaman	245,200,000	191,440,000	151,790,000	70,000,000	-	658,430,000
	4. Peningkatan Perencanaan Pengelolaan Hutan Produksi	79,550,000	-	-	-	-	79,550,000
	5. Perencanaan Pemanfaatan dan Peningkatan Usaha Kawasan Hutan	-	299,180,000	262,750,000	100,000,000	-	661,930,000
	6. Peningkatan Usaha Industri Primer Kehutanan	163,650,000	203,480,000	206,920,000	126,000,000	-	700,050,000
B	Program Peningkatan Fungsi dan Daya Dukung DAS Berbasis Pemberdayaan	715,500,000	1,050,000,000	995,000,000	895,000,000	-	3,655,500,000
	1. Laporan Hasil Pembinaan dan Pengelolaan HKm	223,500,000	-	-	-	-	223,500,000
	2. Laporan Hasil Pembinaan Rehabilitasi Lahan Kritis pada DAS Prioritas	369,790,000	-	-	-	-	369,790,000
	3. Dokumen Rencana Pengelolaan DAS terpadu pada DAS Prioritas	41,210,000	-	-	-	-	41,210,000
	4. Laporan Hasil Kegiatan Forum Perbenihan Tanaman Hutan Tingkat Nasional dan Daerah	81,000,000	-	-	-	-	81,000,000
	5. Pengembangan Perhutanan Sosial	-	322,500,000	344,000,000	444,165,000	-	1,110,665,000
	6. Penyelenggaraan Rehabilitasi Hutan dan Lahan dan Reklamasi Hutan di	-	513,790,000	491,290,000	306,255,000	-	1,311,335,000
	7. Pembinaan Penyelenggaraan Pengelolaan DAS	-	69,710,000	54,710,000	52,050,000	-	176,470,000



NO	NAMA PROGRAM/KEGIATAN/Programs and Activities	ALOKASI DANA/Badgets (dalam Rp.000,-)					JUMLAH/Total (Rp)
		2011	2012	2013	2014	2015	
1		3	4	5	6	7	8
	8. Pengembangan Perbenihan Tanaman Hutan	-	144,000,000	105,000,000	92,530,000	-	341,530,000
C	Program Konservasi Keanekaragaman Hayati dan Perlindungan Hutan (05)	724,400,000	800,000,000	#####	1,300,000,000	-	4,071,500,000
	1. Pengembangan Kawasan Konservasi, Ekosistem Essensial, dan Pembinaan Hutan Lindung	68,400,000	90,000,000	332,000,000	204,000,000	-	694,400,000
	2. Pengendalian Kebakaran Hutan	446,000,000	300,000,000	379,600,000	449,000,000	-	1,574,600,000
	3. Penyidikan dan Pengamanan Hutan	210,000,000	410,000,000	535,500,000	647,000,000	-	1,802,500,000
D	Perencanaan Makro Bidang Kehutanan dan Pemantapan Kawasan Hutan (6)	749,780,000	1,395,220,000	#####	889,613,000	-	4,086,382,000
	1. Inventarisasi dan Pemantauan Sumber Daya Hutan	50,755,000	138,245,000	-	-	-	189,000,000
	2. Pengendalian Penggunaan Kawasan Hutan untuk Pembangunan di Luar Kegiatan Kehutanan	-	25,750,000	-	-	-	25,750,000
	3. Pengukuhan Kawasan Hutan	263,971,000	115,100,000	-	-	-	379,071,000
	4. Penyusunan Rencana Makro Kawasan Hutan	-	286,200,000	-	-	-	286,200,000
	5. Pembangunan Kesatuan Pengelolaan Hutan (KPH)	181,615,000	450,505,000	-	-	-	632,120,000
	6. Dukungan Manajemen dan Pelaksanaan Tugas Teknis Lainnya	253,439,000	379,420,000	-	-	-	632,859,000
	7. Sosialisasi Batas Kawasan Hutan Daerah	-	-	420,619,000	336,320,000	-	756,939,000
	8. Monitoring dan Evaluasi Penggunaan Kawasan Hutan	-	-	154,650,000	161,738,000	-	316,388,000
	9. Sosialisasi Pembangunan Kesatuan Pengelolaan Hutan (KPH)	-	-	201,660,000	138,800,000	-	340,460,000
	10. Penyiapan Kelembagaan Kesatuan Pengelolaan Hutan	-	-	109,180,000	-	-	109,180,000
	11. Penyusunan Neraca sumber Daya Hutan (NSDH) Provinsi	-	-	94,480,000	105,465,000	-	199,945,000
	12. Identifikasi dan Inventarisasi Permasalahan Tenurial Kawasan Hutan	-	-	71,180,000	147,290,000	-	218,470,000
E	Program Penyuluhan dan Pengembangan SDM Kehutanan Indikator (08)	752,300,000	843,000,000	896,840,000	-	-	2,462,140,000
	1. Laporan Hasil Kegiatan Teknis Penyuluhan Kehutanan	-	90,000,000	-	-	-	90,000,000
	2. Kelompok Usaha Produktif (KUP)	52,625,000	80,880,000	112,700,000	-	-	246,205,000
	3. Sentra Penyuluhan Kehutanan Pedesaan (SPKP)	52,625,000	54,880,000	27,050,000	-	-	134,555,000
	4. Pelatihan SDM Penyuluh Kehutanan dan Masyarakat	120,000,000	80,000,000	47,800,000	-	-	247,800,000
	5. Laporan Kinerja Penyuluh Kehutanan	255,000,000	228,000,000	-	-	-	483,000,000
	6. Laporan Hasil kegiatan Kampanye Indonesia Mananam (KIM) di Wilayah Provinsi/Kab/Kota	36,000,000	36,000,000	23,000,000	-	-	95,000,000
	7. Kecil Menanam Dewasa Memanen (KMDM)	100,000,000	105,000,000	62,500,000	-	-	267,500,000
	8. Dokumen Administrasi Umum dan Statistik	10,000,000	54,440,000	70,980,000	-	-	135,420,000
	9. Laporan Hasil Lomba Penghijauan dan Konservasi Alam Wana Lestari	23,250,000	59,320,000	92,900,000	-	-	175,470,000
	10. Penyebaran Informasi Materi Penyuluhan Kehutanan Melalui Media Cetak	13,500,000	16,380,000	-	-	-	29,880,000
	11. Laporan Hasil Pembinaan Penyuluhan Kehutanan	59,300,000	38,100,000	106,310,000	-	-	203,710,000
	12. Unit Percontohan Penyuluhan Kehutanan	-	-	50,000,000	-	-	50,000,000

NO	NAMA PROGRAM/KEGIATAN/Programs and Activities	ALOKASI DANA/Badgets (dalam Rp.000,-)					JUMLAH/Total (Rp)
		2011	2012	2013	2014	2015	
1		3	4	5	6	7	8
	13. Laporan Peningkatan Kapasitas Penyuluh Pendamping Pembangunan Kehutanan	-	-	69,360,000	-	-	69,360,000
	14. Laporan Kinerja Penyuluh Kehutanan Daerah	-	-	234,240,000	-	-	234,240,000
	15. Penghijauan oleh GBPP	20,000,000	-	-	-	-	20,000,000
	16. Laporan Hasil Kegiatan Himpunan Pelestarian Hutan Andalan (HPHA)	10,000,000	-	-	-	-	10,000,000
F	Program Peningkatan Penyuluhan Kehutanan (08)	-	-	-	609.786.000	-	609.786.000
	1. Laporan Pembinaan dan Kegiatan Penyuluhan Kehutanan	-	-	-	380,462,000	-	380,462,000
	2. Kampanye Indonesia Menanam (KIM) dan Kecil Menanam Dewasa Mamanan (KMDM)	-	-	-	62,500,000	-	62,500,000
	3. Laporan Monitoring dan Evaluasi Penyuluhan Kehutanan	-	-	-	29,774,000	-	29,774,000
	4. Lomba Wana Lestari	-	-	-	29,700,000	-	29,700,000
	5. Fasilitas Percontohan Penyuluhan Kehutanan dan Pemberdayaan Masyarakat	-	-	-	25,000,000	-	25,000,000
	6. Kelompok Usaha Produktif (KUP) Kehutanan	-	-	-	82,350,000	-	82,350,000
G	Program Dukungan Manajemen dan Pelaksanaan Tugas Teknis Lainnya Kementerian LHK	-	-	-	-	4.577.000.000	4.577.000.000
	Koordinasi kegiatan Perencanaan dan Evaluasi	-	-	-	-	4,577,000,000	4,577,000,000
	1. Bidang Bidang Pengelolaan Hutan Produksi Lestari dan Usaha Kehutanan	-	-	-	-	1,096,000,000	1,096,000,000
	2. Bidang Penegakan Hukum Lingkungan Hidup dan Kehutanan	-	-	-	-	600,000,000	600,000,000
	3. Bidang Pengendalian Perubahan Iklim	-	-	-	-	471,000,000	471,000,000
	4. Bidang Konservasi Sumber Daya Alam dan Ekosistem	-	-	-	-	229,000,000	229,000,000
	5. Bidang Planologi dan Tata Lingkungan	-	-	-	-	810,000,000	810,000,000
	6. Bidang Pengendalian Daerah Aliran Sungai dan Hutan Lindung	-	-	-	-	707,310,000	707,310,000
	7. Bidang Perhutanan Sosial dan Kemitraan Lingkungan	-	-	-	-	362,690,000	362,690,000
	8. Administrasi Kegiatan	-	-	-	-	301,000,000	301,000,000
	<b>JUMLAH APBD + APBN</b>	<b>9,067,293,500</b>	<b>#####</b>	<b>#####</b>	<b>9,934,221,162</b>	<b>10,933,867,570</b>	<b>51,136,144,815</b>

Sumber/Source : Sub Bagian Program Tahun 2015/Program Section in 2015















**Tabel/ Table 6.2 : PROG5AM DAN KEGIATAN DINAS KEHUTANAN PROVINSI SUMATERA BARAT TAHUN 2015**  
**Program and Activities of West Sumatera Forestry Service in 2015**

NO	URUSAN/PROGRAM/KEGIATAN	SASARAN/Target	JUMLAH DANA/Number of Funds (Rp)
1		3	4
<b>A</b>	<b>URUSAN KEHUTANAN</b>		<b>1,394,645,070</b>
<b>I</b>	<b>Program Perencanaan dan Pengembangan Hutan</b>	<b>Peningkatan Kualitas Perencanaan Kehutanan</b>	<b>456,926,100</b>
1	Koordinasi dan sinkronisasi perencanaan kehutanan	Terselenggaranya koordinasi dan sinkronisasi perencanaan kehutanan antara pusat, provinsi dan kabupaten /kota	93,558,800
2	Monitoring Pelaksanaan Pembangunan Kehutanan	Termonitornya pelaksanaan pembangunan kehutanan tahun 2015	94,334,000
3	Penguatan Sistem dan Penyebarluasan Informasi Bidang Kehutanan	Tersedianya informasi bidang kehutanan yang akurat	163,028,800
4	Penyempurnaan ISO Pelayanan Dinas Kehutanan dan Operasional SPIP	Terimplementasikannya dokumen ISO 9001:2008 dan Rencana Kerja SPIP	106,004,500
<b>II</b>	<b>Program Peningkatan Kapasitas SDM dan</b>	<b>Meningkatnya kinerja, produksi hasil hutan dan pendapatan sektor</b>	<b>424,844,220</b>
1	Pembinaan dan pengendalian perusahaan hutan	Peningkatan produktifitas dan efisiensi pemanfaatan hutan	138,131,519
2	Pembinaan dan pengendalian penatausahaan hasil hutan	Terpantaunya peredaran dokumen SKSHH dari daerah asal sampai daerah tujuan, meningkatnya kinerja GANISPHPL dan WASGANISPHPL serta bertambahnya kapasitas wali nagari selaku penerbit SKAU	167,530,000
3	Pembinaan dan pengendalian industri kehutanan	Terpantaunya perizinan usaha dan industri primer hasil hutan di kab/kota	119,182,701
<b>III</b>	<b>Program Pemantapan Kawasan Hutan</b>	<b>Terwujudnya kepastian hukum dalam penggunaan kawasan hutan sesuai dengan fungsi dan peruntukannya</b>	<b>512,874,750</b>
1	Pemeliharaan batas kawasan hutan	Terpeliharanya batas kawasan hutan	167,325,600
2	Inventarisasi potensi hasil hutan bukan kayu	Tersedianya data potensi hasil hutan bukan kayu	61,982,300
3	Pengendalian penggunaan kawasan hutan	Tepantau dan termonitornya penggunaan kawasan hutan sesuai peruntukan	158,923,100
4	Pemanfaatan dan pengembangan jasa lingkungan	Tersedianya data pemanfaatan potensi jasa lingkungan pada kawasan hutan	74,785,000
5	Identifikasi potensi pada wilayah kelola KPHL Bukit	Terlaksananya operasional KPHL Bukit Barisan	49,858,750
<b>B</b>	<b>URUSAN LINGKUNGAN HIDUP</b>		<b>3,612,196,200</b>
<b>I</b>	<b>Program Pengamanan dan Pengendalian Hutan serta Mitigasi Perubahan Iklim</b>	<b>Berkurangnya Kerusakan Hutan Melalui Konservasi dan Perlindungan Sumber Daya Hutan serta adaptasi perubahan iklim</b>	<b>1,537,622,500</b>
1	Pengamanan dan perlindungan hutan	Menurunnya kasus illegal logging dan tindak pidana pelanggaran/kejahatan bidang kehutanan	326,286,750
2	Pengendalian kebakaran hutan dan pengembangan sarana penyuluhan dan pengamanan hutan	Meningkatnya deteksi dini dan pencegahan serta pengendalian kebakaran hutan	164,877,750

NO	URUSAN/PROGRAM/KEGIATAN	SASARAN/Target	JUMLAH DANA/Number of Funds (Rp)
1		3	4
3	Mitigasi bencana dalam kawasan hutan	Diperolehnya data daerah rawan bencana dalam kawasan hutan	75,014,750
4	Implementasi SRAAP REDD+ Provinsi di tingkat Kab/Kota dan Tapak	Meningkatnya pemahaman aparaturnya dan masyarakat terhadap REDD/Carbon Trade	165,284,500
5	Penguatan kelembagaan PPHBN	Terlaksananya pembinaan dan fasilitasi sarana dana prasarana Anggota PPHBN	149,759,500
6	Penyusunan Perda Pengamanan dan Perlindungan	Tersedianya naskah akademik dan ranperda pengamanan dan perlindungan hutan	124,838,250
7	Patroli Simpatik Pengamanan	Terlaksananya Pengamanan hutan	174,513,000
8	Peningkatan Sarana Prasarana Operasionalisasi dan Sarana Prasarana Perlindungan dan Pengamanan Hutan KPHL Bukit Barisan (DAK Bidang Kehutanan)	Tersedianya Sarana Prasarana Operasionalisasi dan Sarana Prasarana Perlindungan dan Pengamanan Hutan KPHL Bukit Barisan	357,048,000
<b>II</b>	<b>Program Rehabilitasi Hutan dan Lahan</b>	<b>Meningkatnya daya dukung hutan dan lahan dalam peningkatan fungsi</b>	<b>2,074,573,700</b>
1	Pengembangan perbenihan dan persemaian tanaman hutan	Tersedianya bibit tanaman hutan	326,362,500
2	Rebosasi dan penghijauan lingkungan	Terehabilitasinya hutan dan lahan	227,221,000
3	Penyelenggaraan kecil menanam dewasa memanen (kmdm) dan gerakan indonesia menanam	Meningkatnya budaya kecintaan menanam pohon pada murid SD/MI	72,424,700
4	Pengembangan sarana konservasi tanah	Meningkatnya sarana konservasi tanah	97,701,000
5	Monitoring dan evaluasi produksi dan peredaran	Tersedianya bibit tanaman yang bermutu tinggi	119,044,500
6	Konservasi sumber daya genetik	Tersedianya kuantitas dan kualitas tanaman kehutanan	86,902,500
7	Pengembangan Kawasan Agroekowisata	Tersedianya fasilitas Agroekowisata	200,000,000
8	Koordinasi Kelompok Kerja Mangrove Daerah	Sinkronnya Pelaksanaan Pelestarian Mangrov di Provinsi Sumatera Barat	26,539,000
9	Rehabilitasi Hutan dan Lahan Kritis (DAK Murni + Pendampingan+pendukung)	Terlaksananya Rehabilitasi hutan dan lahan kritis pada wilayah kerja KPHL Bukit Barisan	918,378,500
			<b>1,350,026,300</b>
<b>C</b>	<b>URUSAN PERTANIAN</b>		<b>1,350,026,300</b>
<b>I</b>	<b>Program Gerakan Terpadu Pensejahteraan Petani</b>	<b>Meningkatnya ekonomi masyarakat di dalam dan di sekitar kawasan hutan</b>	<b>1,350,026,300</b>
1	Pengembangan dan pendampingan kelompok usaha produktif (KUP)	Meningkatnya pengembangan hasil hutan non kayu	593,478,250
2	Pengembangan aneka budidaya tanaman hutan	Terjadinya peningkatan budidaya tanaman hutan	572,936,600
3	Fasilitasi Pengembangan Tanaman Hutan	Terfasilitasinya pengembangan tanaman hutan	183,611,450
	<b>TOTAL</b>		<b>6,356,867,570</b>

Sumber/Source : Sub Bagian Program Tahun 2015/Program Section in 2015

NO	URUSAN/PROGRAM/KEGIATAN	SASARAN/ <i>Target</i>	JUMLAH DANA/ <i>Number of Funds (Rp)</i>
1		3	4





2005	2006	2007	2008	2009
#####	#####	#####	#####	#####

**Tabel/ Table 7.1 PERKEMBANGAN ANGGARAN DINPERKEMBANGAN ANGGARAN DINAS KEHUTANAN PROVINSI SUMATERA BARAT 5 TAHUN TERAKHIR**  
**Progress of Budgets at West Sumatera Progress of Budgets at West Sumatera Forestry Service in Last Five Years**

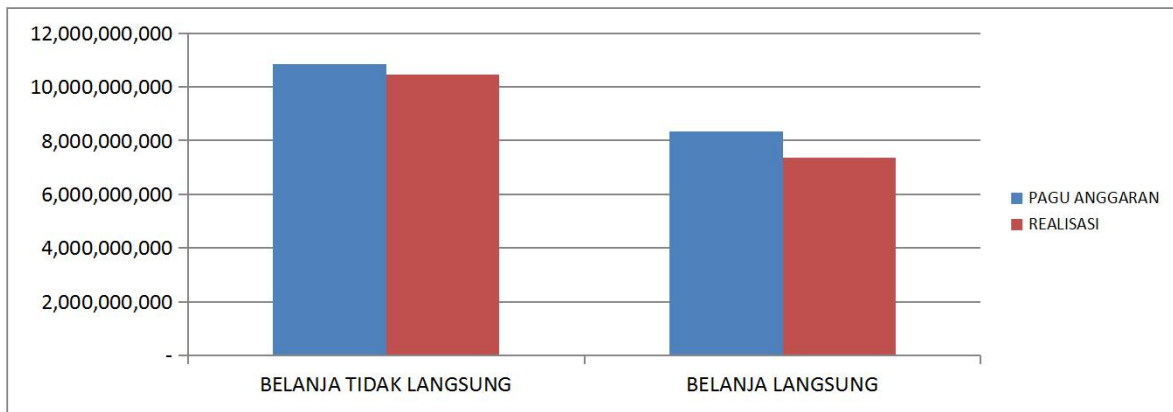
NO.	SUMBER DANA/ Source of Funds	2011			2012			2013			2014			2015		
		Pagu/Budgets	Realisasi/Realization	%	Pagu/Budgets	Realisasi/Realization	%	Pagu/Budgets	Realisasi/Realization	%	Pagu/Budgets	Realisasi/Realization	%	Pagu/Budgets	Realisasi/Realization	%
1	2	3	4	5	6	7	8	9	10	11	12	13	14	15	16	16
1.	APBD	6,347,810,200	4,958,762,264	78.12	#####	#####	92.04	#####	#####	91.77	#####	#####	92.39	#####	#####	92.83
2.	APBN	3,953,980,000	3,686,074,286	93.22	5,361,635,000	4,889,583,600	91.20	5,507,789,000	5,180,199,100	94.05	4,202,999,000	3,796,863,905	90.34	4,577,000,000	3,912,739,937	85.49
<b>JUMLAH/ Total</b>		#####	<b>8,644,836,550</b>	<b>85.76</b>	#####	#####	<b>91.83</b>	#####	#####	<b>92.32</b>	#####	#####	<b>91.99</b>	#####	#####	<b>91.42</b>

Sumber/Source : Sub Bagian Keuangan Tahun 2015/Financial Section in 2015

**Tabel/ Table 7.2 : REALISASI ANGGARAN APBD  
DINAS KEHUTANAN PROVINSI SUMATERA BARAT TAHUN 2015  
Realization of Budgets at West Sumatera Forestry Service in 2015**

NO.	JENIS BELANJA/ Types of Expenditure	PLAFOND/Budgets (Rp.)	REALISASI/Realization		
			KEUANGAN/Finance		FISIK/Physical
			(Rp.)	(%)	(%)
1	2	3	4	5	6
1.	BELANJA TIDAK LANGSUNG	10,859,223,607	10,459,507,990	96.32	100.00
2.	BELANJA LANGSUNG	8,338,581,425	7,362,095,629	88.29	99.87
<b>JUMLAH/Total</b>		<b>19,197,805,032</b>	<b>17,821,603,619</b>	<b>92.83</b>	<b>99.91</b>

Sumber/Source : Sub Bagian Keuangan Tahun 2015/Financial Section in 2015



Gbr 5. Realisasi Anggaran APBD 2014/Realization of Regional Budgets in 2015



**Tabel/Table 7.3 : REALISASI ANGGARAN APBN DINAS KEHUTANAN PROVINSI SUMATERA BARAT TAHUN 2015**  
*Realization of State's Budgets at West Sumatera Forestry Service in 2015*

NO.	JENIS BELANJA/Types of Expenditures	PLAFOND/Budgets (Rp.)			REALISASI/Realization				
		Rupiah Murni (Rp.)	PNBP (Rp.)	Total (Rp.)	Rupiah Murni (Rp.)	PNBP (Rp.)	Total (Rp.)	(%)	FISIK (%)
1	2	3	4	5	6	7	8	9	10
1	SATKER DINAS KEHUTANAN PROVINSI SUMATERA BARAT	4,577,000,000	-	4,577,000,000	3,912,739,937	-	3,912,739,937	85.49	100.00
<b>JUMLAH</b>		<b>4,577,000,000</b>	<b>-</b>	<b>4,577,000,000</b>	<b>3,912,739,937</b>	<b>-</b>	<b>#####</b>	<b>85.49</b>	<b>99.63</b>

Sumber/Source : Satker Dinas Kehutanan Tahun 2015/Regional Work Unit Forestry Service in 2015

**Tabel/ Table 8.1 : REKAPITULASI SARANA DAN PRASARANA DINAS KEHUTANAN  
PROVINSI SUMATERA BARAT 5 TAHUN TERAKHIR  
Recapitulation of Infrastructure and Facilities  
at West Sumatera Forestry Service in Last Five Years**

No.	JENIS/OBJECT/ Types/Object	2011		2012		2013		2014		2015	
		Baik/ Good	Rusak/ Broken	Baik/ Good	Rusak/ Broken	Baik/ Good	Rusak/ Broken	Baik/ Good	Rusak/ Broken	Baik/ Good	Rusak/ Broken
1	2	5	6	7	8	9	10	11	12	11	12
<b>I.</b>	<b>KENDARAAN/vehicles</b>	<b>56</b>	<b>6</b>	<b>22</b>	<b>5</b>	<b>27</b>	<b>6</b>	<b>25</b>	<b>4</b>	<b>25</b>	<b>4</b>
1	R. 4 Jabatan/Position Vehicles	0	0	0	0	0	0	0	0	0	0
2	R. 4 Operasional/Operational Vehicles	8	6	8 *)	2	8 *)	2	8 *)	1	8 *)	1
3	Penyuluhan/Counseling	1	0	0	1	0	1	0	0	0	0
4	Pemadam kebakaran/Fireman	1	0	1	0	1	1	1	0	1	0
5	Patroli/Patrol	3	0	3 **)	0	3 **)	0	1 **)	0	1 **)	0
6	R. 2/2 Wheel Vehicles	43	0	10	2	15	2	15	3	15	3
<b>II</b>	<b>KOMUNIKASI/comunication</b>	<b>33</b>	<b>8</b>	<b>31</b>	<b>20</b>	<b>31</b>	<b>20</b>	<b>6</b>	<b>13</b>	<b>6</b>	<b>13</b>
1	Telpon/Telephone	25	7	25	7	25	7	0	0	0	0
2	Faximile/Faximile	2	1	1	1	1	1	1	1	1	1
3	SSB / HT	6	0	5	12	5	12	5	12	5	12
<b>III</b>	<b>KOMPUTER/computer</b>	<b>69</b>	<b>15</b>	<b>44</b>	<b>9</b>	<b>31</b>	<b>20</b>	<b>6</b>	<b>13</b>	<b>6</b>	<b>13</b>
1	Personal Computer	25	0	20	3	23	3	22	4	22	4
2	Notebook	22	15	12	2	30	2	34	2	34	2
3	Printer	20	0	11	3	17	3	20	4	20	4
4	Scanner	1	0	1	0	1	0	1	0	1	0
5	External Hardisk	1	0	0	1	0	1	1	1	1	1
<b>IV</b>	<b>PERALATAN KANTOR/office tools</b>	<b>528</b>	<b>28</b>	<b>551</b>	<b>1</b>	<b>581</b>	<b>5</b>	<b>587</b>	<b>5</b>	<b>587</b>	<b>5</b>
1	Meja/ Table	134	0	196	1	196	1	196	1	196	1
2	Kursi dan kursi tamu/Chairs and Guest's Chairs	284	0	184	0	205	2	205	2	205	2
3	Lemari arsip (kayu/besi)/Cupboard	34	0	91	0	97	0	97	0	97	0
4	Filling	41	0	41	0	41	0	41	0	41	0
5	Brankas	9	5	10	0	10	0	10	0	10	0
6	Pendingin Ruangan/Air Conditioner	17	21	19	0	20	2	26	2	26	2
7	Mesin Tik/Typewriter	9	2	10	0	12	0	12	0	12	0
<b>V</b>	<b>PERALATAN TEKNIS/technical tools</b>	<b>6998</b>	<b>79</b>	<b>6799</b>	<b>37</b>	<b>38</b>	<b>8</b>	<b>38</b>	<b>8</b>	<b>38</b>	<b>8</b>
1	Meja gambar/Drawing Tables	2	3	0	2	0	2	0	2	0	2
2	Plotter	2	0	0	1	1	2	1	2	1	2
3	Digitizer	0	0	0	0	0	0	0	0	0	0
4	Scriber	0	0	0	0	0	0	0	0	0	0
5	Planimeter	0	2	0	0	0	0	0	0	0	0
6	Pantograph	0	0	0	0	0	0	0	0	0	0
7	Haga meter	0	5	0	0	0	0	0	0	0	0
8	Cristen meter	0	0	0	0	0	0	0	0	0	0
9	Phi band	20	0	0	3	2	3	2	3	2	3
10	Cli no meter	0	4	2	0	2	0	2	0	2	0
11	Sretoscope	1	0	0	1	0	1	0	1	0	1
12	Binocular/teropong	0	2	1	0	1	0	1	0	1	0
13	Geographis Position System (GPS)	6	6	6	0	12	0	12	0	12	0
14	Theodolite/Keleer	0	0	0	0	0	0	0	0	0	0
15	Kompas/compas	17	0	0	4	2	4	2	4	2	4

No.	JENIS/OBJECT/ Types/Object	2011		2012		2013		2014		2015	
		Baik/ Good	Rusak/ Broken	Baik/ Good	Rusak/ Broken	Baik/ Good	Rusak/ Broken	Baik/ Good	Rusak/ Broken	Baik/ Good	Rusak/ Broken
1	2	5	6	7	8	9	10	11	12	11	12
	16 Chainsaw	0	2	0	2	3	0	3	0	3	0
	17 Racun api	0	20	0	20	0	20	0	20	0	20
	18 Pompa air portable/Portabel Water	0	0	1	0	7	0	7	0	7	0
	19 Baju pemadam *)	0	5	0	0	0	0	0	0	0	0
	20 Gepok*)	15	30	0	0	0	0	0	0	0	0
	21 Garu*)	3	0	0	0	0	0	0	0	0	0
	22 Senjata api l. panjang/Long-barreled fi	99	0	0	0	0	0	0	0	0	0
	23 Senjata api l. pendek/Short-barreled fi	23	0	0	0	0	0	0	0	0	0
	24 Lemari senjata/Weapon cupboard	1	0	6	0	6	0	6	0	6	0
	25 Amunisi/Amunition*)	6783	0	6783	0	0	0	0	0	0	0
	26 Alti Meter	6	0	0	1	0	1	0	1	0	1
	27 Phiband	20	0	0	3	2	3	2	3	2	3
<b>VI</b>	<b>PERALATAN AUDIO VIDEO/video/audio</b>	<b>14</b>	<b>8</b>	<b>9</b>	<b>4</b>	<b>19</b>	<b>4</b>	<b>19</b>	<b>4</b>	<b>19</b>	<b>4</b>
	1 Televisi/Television	3	0	2	0	2	0	2	0	2	0
	2 Vidio/Video	1	0	0	1	0	1	0	1	0	1
	3 Kamera/Camera	3	2	0	0	3	0	3	0	3	0
	4 Camcorder/Handycam	1	1	1	1	3	1	3	1	3	1
	5 Sound system	3	3	3	0	5	0	5	0	5	0
	6 Organ system/Piano	0	1	0	1	0	1	0	1	0	1
	7 LCD Projector /infocus	2	0	3	0	6	0	6	0	6	0
	8 Wirelles system	1	1	0	1	0	1	0	1	0	1
	9 Amplifier	0	0	0	0	0	0	0	0	0	0
	10 Mini compo	0	0	0	0	0	0	0	0	0	0
<b>VII</b>	<b>PERALATAN LAINNYA/Other Equip</b>	<b>75</b>	<b>20</b>	<b>53</b>	<b>1</b>	<b>58</b>	<b>1</b>	<b>58</b>	<b>1</b>	<b>58</b>	<b>1</b>
	1 Generator	1	0	1	0	1	0	1	0	1	0
	2 Pompa air/Water pump	2	0	1	0	3	0	3	0	3	0
	3 Mesin penghancur kertas	1	1	0	1	0	1	0	1	0	1
	4 Kompor gas/Gas stove	0	2	0	0	0	0	0	0	0	0
	5 White board	6	0	3	0	3	0	3	0	3	0
	6 Stabilizer	1	13	0	0	3	0	3	0	3	0
	7 PABX	1	0	1	0	1	0	1	0	1	0
	8 Kursi & meja tamu	20	0	20	0	20	0	20	0	20	0
	9 Kursi & meja rapat	17	0	17	0	17	0	17	0	17	0
	10 Rak arsip/buku	26	4	10	-	10	-	10	-	10	-
	<b>JUMLAH/ Total</b>	<b>7773</b>	<b>164</b>	<b>7509</b>	<b>77</b>	<b>785</b>	<b>64</b>	<b>739</b>	<b>48</b>	<b>739</b>	<b>48</b>

Sumber Data/Data Source : Sub Bagian Umum dan Kepegawaian Tahun 2015/Public and Civil Service Section in 2015

Catatan/Notes : \*) Lihat Sarana Prasarana Pengamanan Hutan Tabel 2.5 dan 2.9/See Table 2.5 and 2.9 on Forest Security Infrastructure

\*\*) Pinjam Pakai/Lease



No.	BIDANG PELATIHAN/ Target Of Activity	2011		2012		2013		2014		2015		JUMLAH		
		Laki-Laki/ Male	Perempua n/Female	Laki-Laki/ Male	Perempua n/Female	Laki-Laki/ Male	Perempua n/Female	Laki-Laki/ Male	Perempua n/Female	Laki-Laki/ Male	Perempua n/Female	Laki-Laki/ Male	Perempua n/Female	TOTAL
1	2	5	6	7	8	9	10	11	12	11	12	13	14	15
18	Diklat Polisi Hutan Tahap I (Dasar)	-	-	-	-	-	-	-	-	-	-	-	-	-
19	Diklat Polisi Hutan Tahap II (lanjutan)	-	-	-	-	-	-	-	-	-	-	-	-	-
20	Analisis Kepegawaian	1.00	1.00	1.00	1.00	-	-	-	-	-	3.00	2.00	5.00	7.00
21	PPNS	-	-	-	-	-	-	-	-	-	-	-	-	-
22	PL-TKPMP (tidak ada tahun)	-	-	-	-	-	-	-	-	-	-	-	-	-
23	Pengendali Ekosistem Hutan	-	-	-	-	-	-	-	-	-	-	-	-	-
24	Amdal A	-	-	-	-	-	-	-	-	-	-	-	-	-
25	Training Perbaikan Peta Hutan (GIS)	2.00	-	2.00	-	-	-	-	-	-	-	4.00	-	4.00
26	Sepala	-	-	-	-	-	-	-	-	-	-	-	-	-
27	Bendaharawan Tipe A	-	-	-	-	-	-	-	-	-	1.00	-	1.00	1.00
28	Pengawas Hutan Tanaman Industri	-	-	-	-	-	-	-	-	-	-	-	-	-
29	Pengukuran kayu gergajian	-	-	-	-	-	-	-	-	-	-	-	-	-
30	Pengukuran Teristris	-	-	-	-	-	-	-	-	-	-	-	-	-
31	Administrasi Perkantoran	-	-	-	-	-	-	-	-	-	-	-	-	-
32	Teknik Penyuluhan Pertanian	-	-	-	-	-	-	-	-	-	-	-	-	-
33	Penyegaran KRPH	-	-	-	-	-	-	-	-	-	-	-	-	-
34	Budidaya Sutera Alam	-	-	-	-	-	-	-	-	-	-	-	-	-
35	Latihan Dasar Penyuluhan	-	-	-	-	-	-	-	-	-	-	-	-	-
36	Manajemen Materil	-	-	-	-	-	-	-	-	-	-	-	-	-
37	Perbenihan	-	-	-	-	-	-	-	-	-	-	-	-	-
38	Pengukuran Teristris	-	-	-	-	-	-	-	-	-	-	-	-	-
40	Pengawasan Mutu Benih/bibit	-	-	-	-	-	-	-	-	-	-	-	-	-
41	diklat GanisHut	-	-	-	-	-	-	-	-	-	-	-	-	-
42	Diklat WasGanisHut	-	-	-	-	-	-	-	-	-	-	-	-	-
43	Keprotokolan	-	-	-	-	-	-	-	-	-	-	-	-	-
44	Latihan Menembak	-	-	-	-	-	-	-	-	-	-	-	-	-
45	SIPD	-	-	-	-	-	-	1.00	1.00	1.00	1.00	2.00	2.00	4.00
46	Teknis Penyusunan Perencanaan & Penganggaran	-	-	-	-	-	-	1.00	1.00	1.00	1.00	2.00	2.00	4.00
47	Pengelola Asset	-	-	-	-	1.00	-	1.00	-	1.00	-	3.00	-	3.00
48	Responsif gender	-	-	-	-	-	1.00	-	1.00	-	1.00	-	3.00	3.00
49	Kursus keuangan daerah	-	-	-	-	1.00	1.00	1.00	1.00	1.00	1.00	3.00	3.00	6.00
50	Gender budget stateman	-	-	-	-	-	1.00	-	1.00	-	1.00	-	3.00	3.00

No.	BIDANG PELATIHAN/ Target Of Activity	2011		2012		2013		2014		2015		JUMLAH		
		Laki-Laki/ Male	Perempua n/Female	Laki-Laki/ Male	Perempua n/Female	Laki-Laki/ Male	Perempua n/Female	Laki-Laki/ Male	Perempua n/Female	Laki-Laki/ Male	Perempua n/Female	Laki-Laki/ Male	Perempua n/Female	TOTAL
1	2	5	6	7	8	9	10	11	12	11	12	13	14	15
51	Keuangan daerah	-	-	-	-	-	1.00	-	1.00	-	1.00	-	3.00	3.00
52	Pembekalan PNS purna tugas	-	-	-	-	-	1.00	-	1.00	1.00	-	1.00	2.00	3.00
53	Bimtek manajemen arsip dinamis	-	-	-	-	1.00	-	1.00	-	1.00	-	3.00	-	3.00
<b>JUMLAH/ Total</b>		<b>#####</b>	<b>4.00</b>	<b>11.00</b>	<b>3.00</b>	<b>4.00</b>	<b>5.00</b>	<b>5.00</b>	<b>8.00</b>	<b>9.00</b>	<b>10.00</b>	<b>40.00</b>	<b>30.00</b>	<b>70.00</b>

Sumber Data/Data Source : Sub Bagian Umum dan Kepegawaian Tahun 2015/*Public and Civil Service Section in 2015*

**Tabel/ Table 9.2 : REKAPITULASI JUMLAH DAN SEBARAN PNS DINAS KEHUTANAN PROVINSI SUMATERA BARAT MENURUT PENDIDIKAN DAN JENIS KELAMIN S/D DESEMBER 2015**  
*Recapitulation of Civil Servants at West Sumatera Forestry Service in Accordance with The Distribution of Education and Gender until December 2015*

No.	SEKRETARIAT/BIDANG/ Secretariat/Division	S2		S1/D4		D3		SLTA		SMP		SD		JUMLAH/Total		TOTAL
		Laki- Laki/ Male	Perempua n/Female	Laki- Laki/ Male	Perempuan /Female	Laki- Laki/ Male	Perempuan /Female	Laki- Laki/ Male	Perempuan /Female	Laki- Laki/ Male	Perempuan /Female	Laki-Laki/ Male	Perempuan /Female	Laki- Laki/ Male	Perempuan /Female	
1	2	3	4	5	6	7	8	9	10	11	12	13	14	15	16	17
I.	<b>Sekretariat</b>	-	1.00	-	-	-	-	-	-	-	-	-	-	-	1.00	1.00
1	Sub bagian Umum dan Kepegawaian	-	-	3.00	2.00	1.00	-	5.00	3.00	3.00	1.00	-	-	12.00	6.00	18.00
2	Sub Bagian Keuangan	-	-	-	3.00	1.00	2.00	-	3.00	-	-	-	-	1.00	8.00	9.00
3	Sub Bagian Program	-	2.00	2.00	-	-	1.00	-	1.00	1.00	-	-	-	3.00	4.00	7.00
	<b>Jumlah</b>	-	<b>3.00</b>	<b>5.00</b>	<b>5.00</b>	<b>2.00</b>	<b>3.00</b>	<b>5.00</b>	<b>7.00</b>	<b>4.00</b>	<b>1.00</b>	-	-	<b>16.00</b>	<b>19.00</b>	<b>35.00</b>
II	<b>Bidang Pemanfaatan Hutan</b>	1.00	-	-	-	-	-	-	-	-	-	-	-	1.00	-	1.00
1	Seksi Penatausahaan Hasil	2.00	-	-	3.00	-	-	1.00	-	-	-	-	-	3.00	3.00	6.00
2	Seksi Produksi Hasil Hutan	-	-	-	3.00	-	-	2.00	1.00	-	-	-	-	2.00	4.00	6.00
3	Seksi Perijinan Usaha Kehutanan	1.00	-	-	-	-	-	2.00	1.00	-	-	-	-	3.00	1.00	4.00
	<b>Jumlah</b>	<b>4.00</b>	-	-	<b>6.00</b>	-	-	<b>5.00</b>	<b>2.00</b>	-	-	-	-	<b>9.00</b>	<b>8.00</b>	<b>17.00</b>
III	<b>Bidang Planologi Kehutanan</b>	-	-	1.00	-	-	-	-	-	-	-	-	-	1.00	-	1.00
1	Seksi Rencana Umum	1.00	-	-	2.00	-	-	2.00	-	-	-	-	-	3.00	2.00	5.00
2	Seksi Penggunaan Kawasan	1.00	-	1.00	1.00	-	-	3.00	1.00	-	-	-	-	5.00	2.00	7.00
3	Seksi Inventarisasi dan	1.00	-	1.00	-	-	-	1.00	2.00	-	-	-	-	3.00	2.00	5.00
	<b>Jumlah</b>	<b>3.00</b>	-	<b>3.00</b>	<b>3.00</b>	-	-	<b>6.00</b>	<b>3.00</b>	-	-	-	-	<b>12.00</b>	<b>6.00</b>	<b>18.00</b>
IV	<b>Bidang Pengamanan dan Perlindungan Hutan</b>	1.00	-	-	-	-	-	-	-	-	-	-	-	1.00	-	1.00
1	Seksi Konservasi dan jasa lingkungan.	1.00	-	-	-	-	-	2.00	1.00	-	-	-	-	3.00	1.00	4.00
2	Seksi Pengendalian Kebakaran Hutan	2.00	-	-	-	-	-	-	-	-	-	-	-	2.00	-	2.00
3	Seksi Penyelidikan dan Pengamanan Hutan .	1.00	-	-	-	-	-	1.00	1.00	-	-	-	-	2.00	1.00	3.00
	<b>Jumlah</b>	<b>5.00</b>	-	-	-	-	-	<b>3.00</b>	<b>2.00</b>	-	-	-	-	<b>8.00</b>	<b>2.00</b>	<b>10.00</b>
V	<b>Bidang Rehabilitasi Hutan dan</b>	1.00	-	-	-	-	-	-	-	-	-	-	-	1.00	-	1.00
1	Seksi Perhutanan Sosial	2.00	-	-	1.00	-	1.00	1.00	1.00	-	-	-	-	3.00	3.00	6.00
2	Seksi Rehabilitasi dan Reklamasi Hutan	-	-	2.00	-	-	-	3.00	1.00	-	-	-	-	5.00	1.00	6.00
3	Seksi Aneka Guna Hutan	1.00	-	1.00	1.00	-	-	2.00	1.00	-	-	-	-	4.00	2.00	6.00
	<b>Jumlah</b>	<b>4.00</b>	-	<b>3.00</b>	<b>2.00</b>	-	<b>1.00</b>	<b>6.00</b>	<b>3.00</b>	-	-	-	-	<b>13.00</b>	<b>6.00</b>	<b>19.00</b>
VI	<b>UPTD Perbenihan Tanaman</b>	1.00	1.00	2.00	1.00	-	-	2.00	2.00	2.00	-	-	-	7.00	4.00	11.00
VII	<b>UPTD KPHL Bukit BARISAN</b>	-	-	5.00	-	-	-	2.00	1.00	-	-	-	-	7.00	1.00	8.00
VIII	<b>Jabatan Fungsional</b>	-	-	2.00	-	2.00	-	11.00	-	-	-	-	-	15.00	-	15.00
	2 Jumlah	1.00	1.00	9.00	1.00	2.00	-	15.00	3.00	2.00	-	-	-	29.00	5.00	34.00
	<b>JUMLAH/Total</b>	<b>17.00</b>	<b>4.00</b>	<b>20.00</b>	<b>17.00</b>	<b>4.00</b>	<b>4.00</b>	<b>40.00</b>	<b>20.00</b>	<b>6.00</b>	<b>1.00</b>	-	-	<b>87.00</b>	<b>46.00</b>	<b>133.00</b>

Sumber Data/Data Source : Sub Bagian Umum dan Kepegawaian Tahun 2015/Public and Civil Service Section in 2015





**Tabel/Table 9.3 : REKAPITULASI JUMLAH DAN SEBARAN PNS DINAS KEHUTANAN PROVINSI SUMATERA BARAT MENURUT GOLONGAN DAN JENIS KELAMIN S/D DESEMBER 2015**

*Recapitulation of Civil Servants at West Sumatera Forestry Service in Accordance with The Distribution of Group and Gender until December 2015*

No.	SEKRETARIAT/BIDANG/ Secretariat/Division	Gol IV		Gol III		Gol II		Gol I		JUMLAH/Total		TOTAL
		Laki-Laki/ Male	Perempua n/Female	Laki-Laki/ Male	Perempua n/Female	Laki-Laki/ Male	Perempua n/Female	Laki-Laki/ Male	Perempua n/Female	Laki-Laki/ Male	Perempua n/Female	
1	2	3	4	5	6	7	8	9	10	13	14	19
<b>I.</b>	<b>Sekretariat</b>	-	1.00	-	-	-	-	-	-	-	1.00	1.00
1	Sub bagian Umum dan	-	-	4.00	4.00	6.00	1.00	2.00	1.00	12.00	6.00	18.00
2	Sub Bagian Keuangan	-	-	-	7.00	1.00	1.00	-	-	1.00	8.00	9.00
3	Sub Bagian Program	-	1.00	2.00	2.00	1.00	1.00	-	-	3.00	4.00	7.00
	<b>Jumlah</b>	-	<b>2.00</b>	<b>6.00</b>	<b>13.00</b>	<b>8.00</b>	<b>3.00</b>	<b>2.00</b>	<b>1.00</b>	<b>16.00</b>	<b>19.00</b>	<b>35.00</b>
<b>II</b>	<b>Bidang Pemanfaatan Hutan</b>	1.00	-	-	-	-	-	-	-	1.00	-	1.00
1	Seksi Penatausahaan Hasil	-	-	3.00	3.00	-	-	-	-	3.00	3.00	6.00
2	Seksi Produksi dan Peredaran	-	-	1.00	4.00	1.00	-	-	-	2.00	4.00	6.00
3	Seksi Perijinan Usaha Kehutanan	-	-	3.00	1.00	-	-	-	-	3.00	1.00	4.00
	<b>Jumlah</b>	<b>1.00</b>	-	<b>7.00</b>	<b>8.00</b>	<b>1.00</b>	-	-	-	<b>9.00</b>	<b>8.00</b>	<b>17.00</b>
<b>III</b>	<b>Bidang Planologi Kehutanan</b>	1.00	-	-	-	-	-	-	-	1.00	-	1.00
1	Seksi Rencana Umum	1.00	1.00	1.00	1.00	1.00	-	-	-	3.00	2.00	5.00
2	Seksi Penggunaan Kawasan	1.00	-	3.00	2.00	1.00	-	-	-	5.00	2.00	7.00
3	Seksi Inventarisasi dan	1.00	-	2.00	2.00	-	-	-	-	3.00	2.00	5.00
	<b>Jumlah</b>	<b>4.00</b>	<b>1.00</b>	<b>6.00</b>	<b>5.00</b>	<b>2.00</b>	-	-	-	<b>12.00</b>	<b>6.00</b>	<b>18.00</b>
<b>IV</b>	<b>Bidang Pengamanan dan Perlindungan Hutan</b>	1.00	-	-	-	-	-	-	-	1.00	-	1.00
1	Seksi Penyidikan & Pengamanan Hutan	1.00	-	1.00	1.00	-	-	-	-	2.00	1.00	3.00
2	Seksi Pengendalian dan Kebakaran Hutan	1.00	-	1.00	-	-	-	-	-	2.00	-	2.00
3	Seksi Konservasi dan Jasa	-	-	3.00	1.00	-	-	-	-	3.00	1.00	4.00
	<b>Jumlah</b>	<b>3.00</b>	-	<b>5.00</b>	<b>2.00</b>	-	-	-	-	<b>8.00</b>	<b>2.00</b>	<b>10.00</b>

No.	SEKRETARIAT/BIDANG/ Secretariat/Division	Gol IV		Gol III		Gol II		Gol I		JUMLAH/Total		TOTAL
		Laki-Laki/ Male	Perempua n/Female	Laki-Laki/ Male	Perempua n/Female	Laki-Laki/ Male	Perempua n/Female	Laki-Laki/ Male	Perempua n/Female	Laki-Laki/ Male	Perempua n/Female	
1	2	3	4	5	6	7	8	9	10	13	14	19
<b>V</b>	<b>Bidang Rehabilitasi Hutan dan Lahan</b>	1.00	-	-	-	-	-	-	-	1.00	-	1.00
1	Seksi Rehabilitasi dan Reklamasi	-	-	5.00	1.00	-	-	-	-	5.00	1.00	6.00
2	Seksi Aneka Guna Hutan	-	-	2.00	2.00	2.00	-	-	-	4.00	2.00	6.00
3	Seksi Perhutanan Sosial	1.00	-	2.00	3.00	-	-	-	-	3.00	3.00	6.00
	<b>Jumlah</b>	<b>2.00</b>	<b>-</b>	<b>9.00</b>	<b>6.00</b>	<b>2.00</b>	<b>-</b>	<b>-</b>	<b>-</b>	<b>13.00</b>	<b>6.00</b>	<b>19.00</b>
<b>VI</b>	<b>UPTD BPTH</b>	-	1.00	4.00	1.00	1.00	2.00	2.00	-	7.00	4.00	11.00
<b>VII</b>	<b>UPTD KPHL Bukit Barisan</b>	1.00	-	4.00	1.00	2.00	-	-	-	7.00	1.00	8.00
<b>VIII</b>	<b>Jabatan Fungsional</b>											
1	Polisi Hutan	-	-	15.00	-	-	-	-	-	15.00	-	15.00
2	Arsiparis	-	-	-	1.00	-	-	-	-	-	-	-
3	Penyuluh Kehutanan	-	-	-	-	-	-	-	-	-	-	-
4	Pengendali Ekosistem Hutan	-	-	-	-	-	-	-	-	-	-	-
	<b>Jumlah</b>	<b>1.00</b>	<b>1.00</b>	<b>23.00</b>	<b>3.00</b>	<b>3.00</b>	<b>2.00</b>	<b>2.00</b>	<b>-</b>	<b>29.00</b>	<b>5.00</b>	<b>34.00</b>
	<b>JUMLAH/Total</b>	<b>11.00</b>	<b>4.00</b>	<b>56.00</b>	<b>37.00</b>	<b>16.00</b>	<b>5.00</b>	<b>4.00</b>	<b>1.00</b>	<b>87.00</b>	<b>46.00</b>	<b>133.00</b>

Sumber Data/Data Source : Sub Bagian Umum dan Kepegawaian Tahun 2015/Public and Civil Service Section in 2015